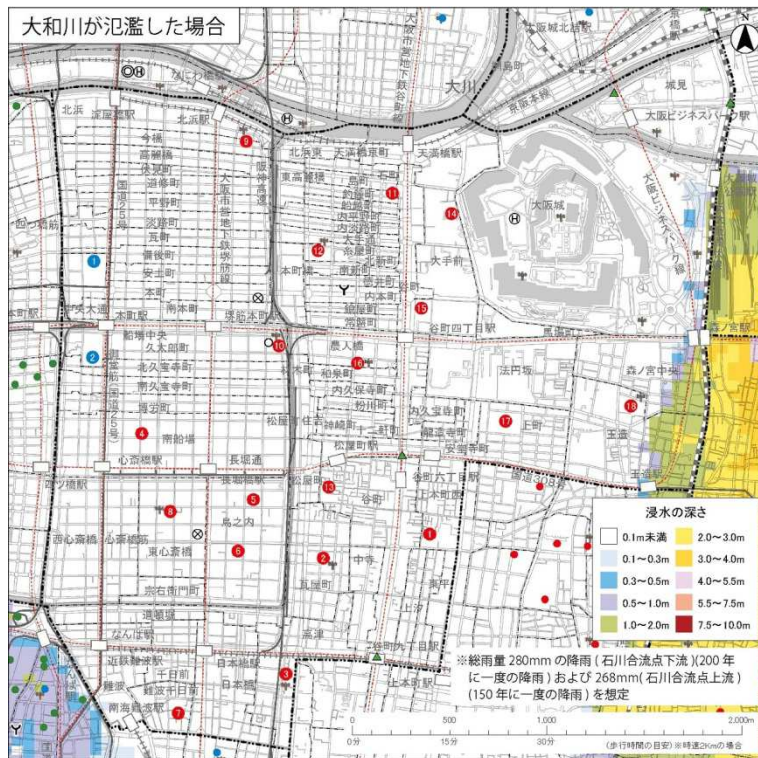
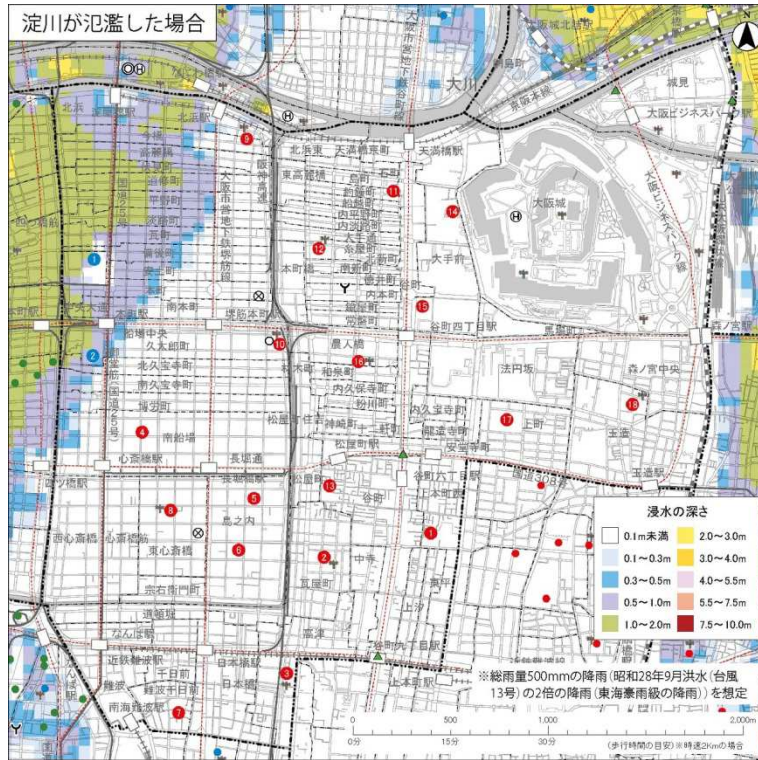
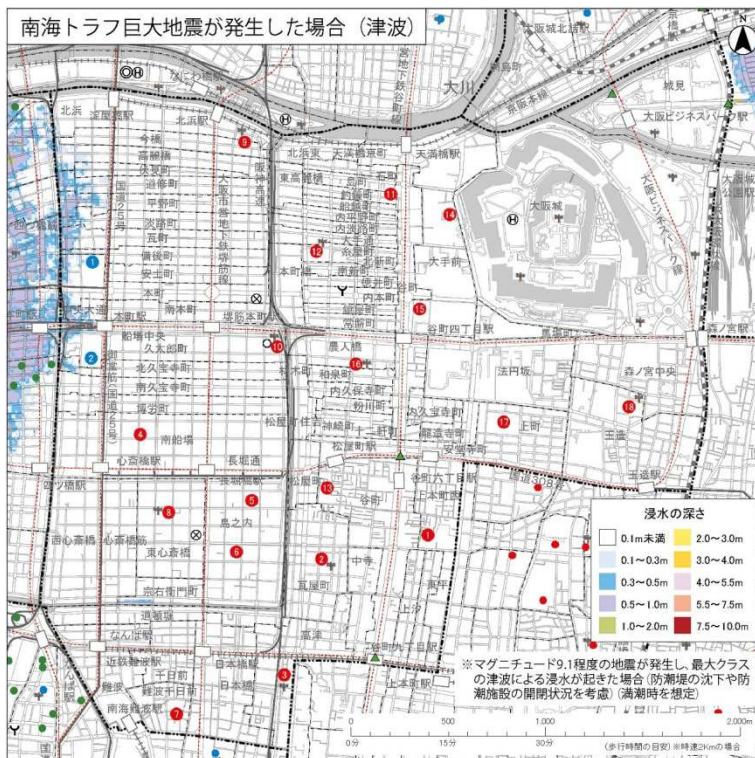
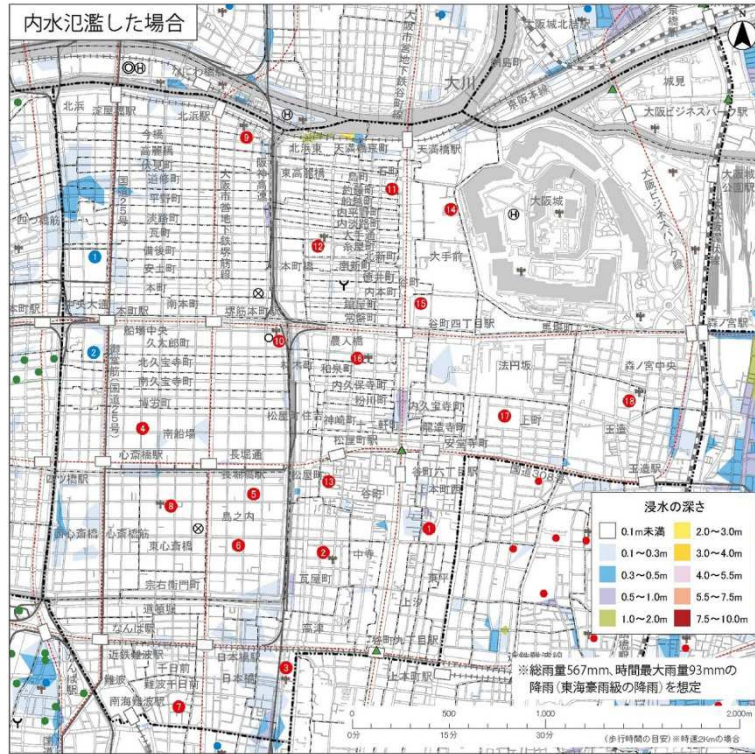


参考資料 4-3 ハザードマップ関連資料



凡例		
● 災害時避難所	Ⓜ 災害時用ヘリポート	—+—+— JR
● 水害時避難ビル	♣ 防災スピーカー	==== 私鉄
● 災害時避難所・水害時避難ビル	▲ アンダーパス	- - - 地下鉄
◎ 市役所		□ 駅
○ 区役所・保健福祉センター		— 国道等
⊗ 警察署		- - - 区境界線
Y 消防署		- - - 町境界線

参考資料 4-3 ハザードマップ関連資料



凡例		
● 災害時避難所	Ⓜ 災害時用ヘリポート	—●— JR
● 水害時避難ビル	⚡ 防災スピーカー	—+— 私鉄
● 災害時避難所・水害時避難ビル	▲ アンダーパス	--- 地下鉄
◎ 市役所		□ 駅
○ 区役所・保健福祉センター		— 国道等
⊗ 警察署		--- 区境界線
Y 消防署		--- 町境界線