



国土交通省近畿地方整備局

Kinki Regional Development Bureau


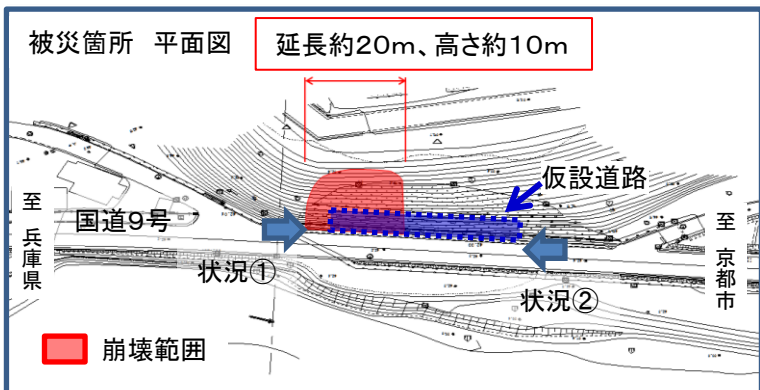
Ministry of Land, Infrastructure, Transport and Tourism

国土交通省近畿地方整備局 福知山河川国道事務所	配布日時	平成31年1月29日 18時00分
資料配布		

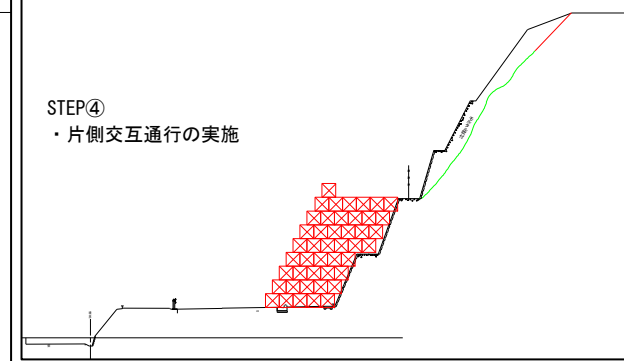
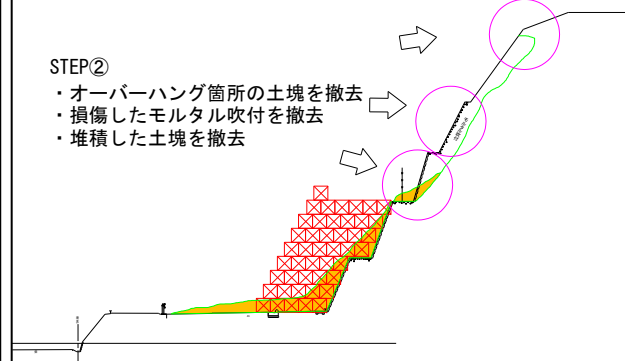
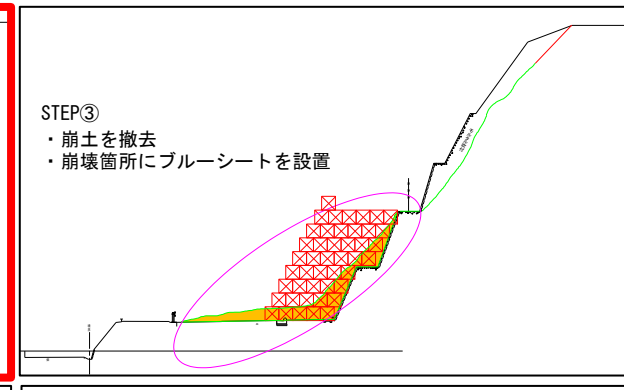
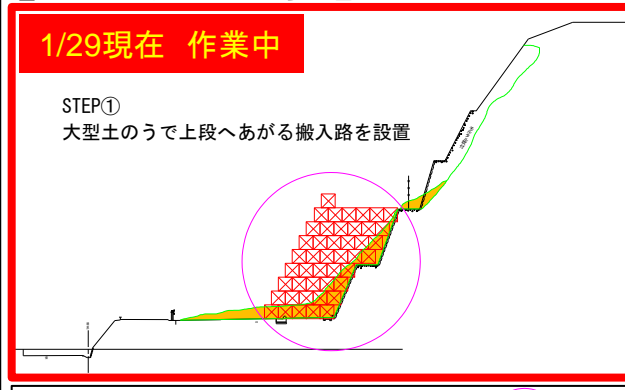
件名	国道9号法面崩壊による通行規制について（第3報）
概要	<p>法面崩落のため、平成31年1月28日（月）15時51分から通行止めを実施しております国道9号福知山市猪野々（いのの）について、現在の状況をお知らせ致します。</p> <p>崩壊範囲の法面上部に不安定な土砂が残っており、崩落による二次災害の恐れがあることから、安全に除去するために大型土のうを用いた工事用の仮設道路の設置を行っております。</p> <p>現在の状況は、別図ステップ①を実施しています。</p> <p>◇解除予定 通行止めから片側交互通行に変更される時期については、平成31年1月31日（木）を目標としております。 ※天候により、変更となる可能性があります。</p>
取り扱い	_____
配布場所	京都府政記者室、福知山市政記者クラブ、舞鶴市記者会、綾部新聞記者クラブ
問い合わせ先	国土交通省 近畿地方整備局 福知山河川国道事務所 副所長 <small>おおつぼ</small> 大坪 <small>ゆたか</small> 裕 道路管理課長 <small>いのうえ</small> 井上 <small>なるひこ</small> 成彦 電話 0773-22-5104（代）

■国道9号(京都府福知山市猪野々)の土砂災害について

【被災概要】土砂崩落



【応急復旧概要】



【応急復旧断面図】

