

近畿地方整備局 奈良国道事務所 奈良 県	配布日時	平成 23 年 8 月 22 日 14:00
資料配布		

件 名	平成 23 年 9 月 19 日(月・祝) 国道 168 号十津川道路(折立 ^{とつかわ} ～小原 ^{おはら} 区間)が開通
-----	---

概 要	<p>国道 168 号十津川道路(6.0 km)のうち、 十津川村折立^{おりたち}から同村小原^{おはら}区間(4.3 km)が、 平成 23 年 9 月 19 日(月・祝) 15 時に開通します。</p> <p>(今回の開通による整備効果) 災害による通行止めや大幅な迂回が軽減 すれ違い困難な未改良区間が解消</p>
-----	--

取 扱 方 法	-
---------	---

配 布 場 所	近畿建設記者クラブ 大手前記者クラブ 奈良県政記者クラブ
---------	---------------------------------

問 合 せ 先	<p>国土交通省 近畿地方整備局 奈良 国 道 事 務 所 副 所 長 安 居 靖 友 計 画 課 長 川 尻 竜 也 TEL 0742-33-1391 (代表)</p> <p>奈良県 道路建設課 主 幹 高 木 朗 事 業 調 整 係 長 中 村 佳 正 TEL 0742-22-1101 (代表)</p>
---------	--

国道168号十津川道路(折立おりたち～小原おはら区間)の開通について

1) 開通日時

平成23年9月19日(月・祝)15時

2) 事業概要

地域高規格道路「五條新宮道路」は、紀伊半島内陸地域の産業・観光を支援する幹線道路、地域の生活道路としての重要な役割を担うことが期待されています。

このうち、国土交通省が整備を進めている国道168号十津川道路(延長6.0km)について、北側の区間(延長4.3km)が平成23年9月19日(月・祝)15時に開通する運びとなりました。

<今回開通区間>

開通区間：奈良県吉野郡十津川村大字折立おりたち～大字小原おはら

延長：4.3km

【位置図】



<今回の開通による整備効果>

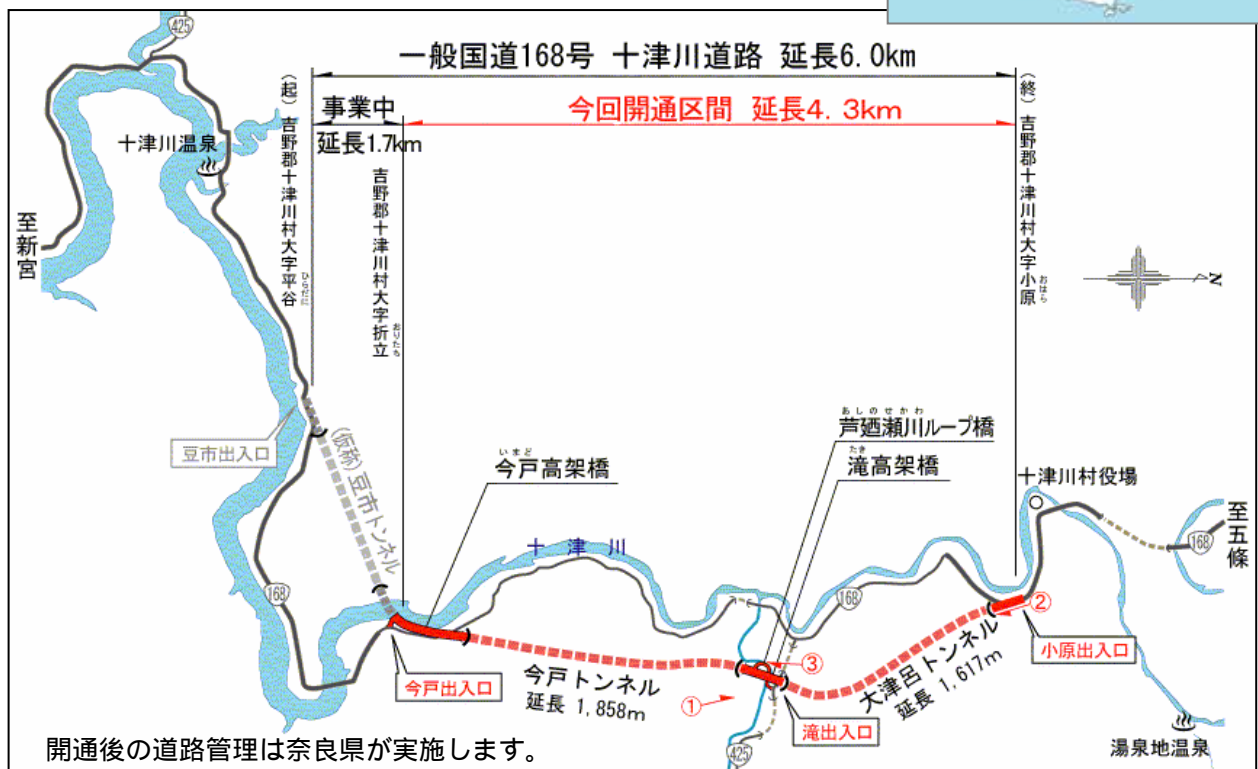
・災害による通行止めや大幅な迂回が軽減

現道では過去5年間(H18～H22)に約1,800時間(延べ104日)の全面通行止めが発生していましたが、今回の開通により通行止めや大幅な迂回を回避できるようになります。

・すれ違い困難な未改良区間が解消

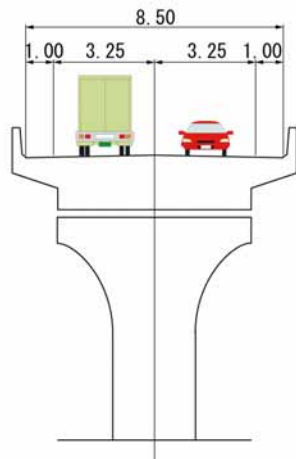
現道における車のすれ違い困難な区間が大幅に解消されます。

【路線概要図】

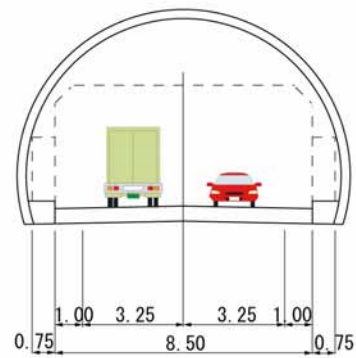


〔標準断面図〕

橋梁部



トンネル部



〔現地写真〕



山裾を縫う現道とトンネルで通過する十津川道路



大津呂トンネル（小原出入口側）



滝出入口と国道425号を結ぶあしのせかわ芦瀬瀬川ループ橋

十津川道路の整備効果

災害による通行止めや大幅な迂回が軽減されます。

土砂崩落等により、現道では過去5年間（H18～H22）に約1,800時間（延べ104日）の全面通行止めが発生していましたが、今回の開通により通行止めや大幅な迂回を回避できるようになります。

すれ違い困難な未改良区間が解消されます。

十津川道路の整備により、現道における車のすれ違い困難な区間が大幅に解消されます。

国道168号の交通規制状況

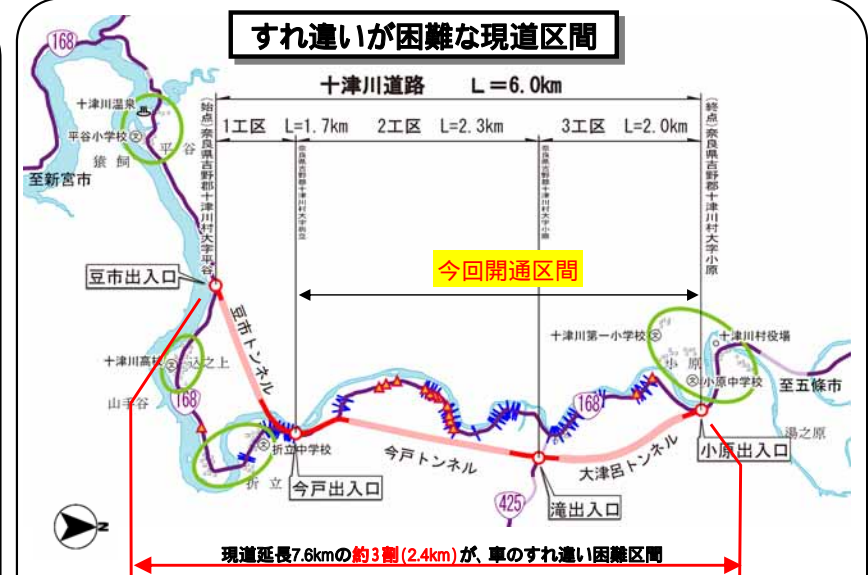
通行止理由	土砂崩落		降雨	
	日数	規制時間	日数	規制時間
H18年度	15	263時間40分	3	21時間55分
H19年度	18	396時間20分	4	45時間00分
H20年度	0	0時間00分	2	22時間30分
H21年度	35	817時間00分	7	63時間05分
H22年度	0	0時間00分	20	144時間35分
合計	68	1,477時間00分	36	297時間05分
	延べ 104日間、1,774時間05分			
平均	14	295時間24分	6	59時間25分



降雨による通行止(H23.7 十津川村折立)

国道168号 十津川道路現道区間の範囲
交通規制は、全面通行止めのみ

出典: 奈良県土木部資料



凡例
 WM すれちがい困難箇所(幅員5.5m未満)
 △ 曲線半径30m未満区間(14箇所)
 ○ 集落
 曲線半径30m: 山地部の一般国道で設計速度30km/hの場合の最小曲線半径

