

近畿地方整備局
資料配布

配布	平成16年10月25日 21時30分
----	-----------------------

件名	台風23号による被害状況と近畿地方整備局の取り組み (情報 第20号)
----	--

概要	<p>円山川立野(たちの)地先の緊急復旧のうち、台風24号に備えた応急復旧については、現在24時間体制で施工を進めており、26日12時に完成する予定です。(25日17時現在進捗率74%)その後、鋼矢板による2重締め切り工事を引き続き行います。(完成目途11月8日)</p> <p>なお、支川出石川の鳥居(とりい)地先の応急復旧については第19号でお伝えしているように、本日5時40分に完了しており、引き続き24時間体制で鋼矢板による2重締め切り工事に着手しております。(完成目途11月7日)</p> <p>また、一日市(ひといち)地先の堤防欠損箇所については、本日15時30分に完成しました。</p> <p>(参考)</p> <p>本日21時現在の立野地点水位 0.34m</p> <p>cf. 指定水位(水防管理団体が水防活動に入る準備を行う水位) 2.50m</p> <p>警戒水位(水防管理団体が水害の発生に備え出動する水位) 4.50m</p> <p>危険水位(氾濫の恐れのある水位) 6.50m</p> <p>計画高水位(堤防の設計において安全に流量を流せる最高の水位) 8.16m</p>
----	--

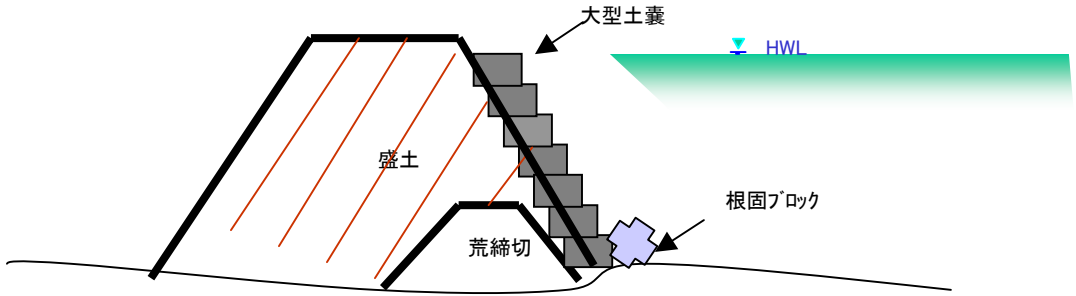
取扱い	_____
-----	-------

配布場所	近畿建設記者クラブ・大手前記者クラブ
------	--------------------

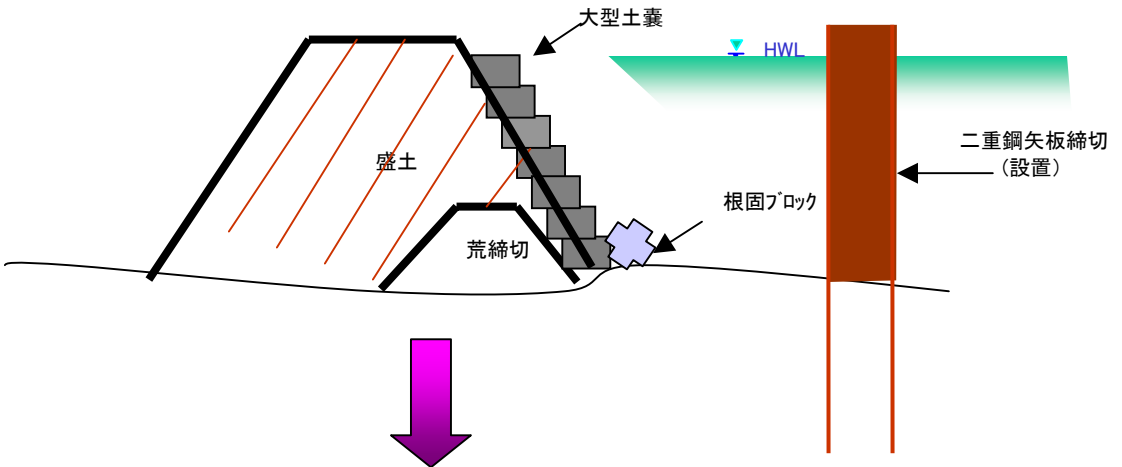
問合せ先	<p>近畿地方整備局 TEL 06-6942-1141(代表)</p> <p>河川部 河川工事課長 岡村 政彦 河川工事課長補佐 橋本 紀一 TEL 06-6942-0526(直通)(内線 3711) (内線 3712)</p>
------	--

円山川水系出石川左岸5.4km 兵庫県出石郡出石町鳥居地先
堤防破堤 L=約100m

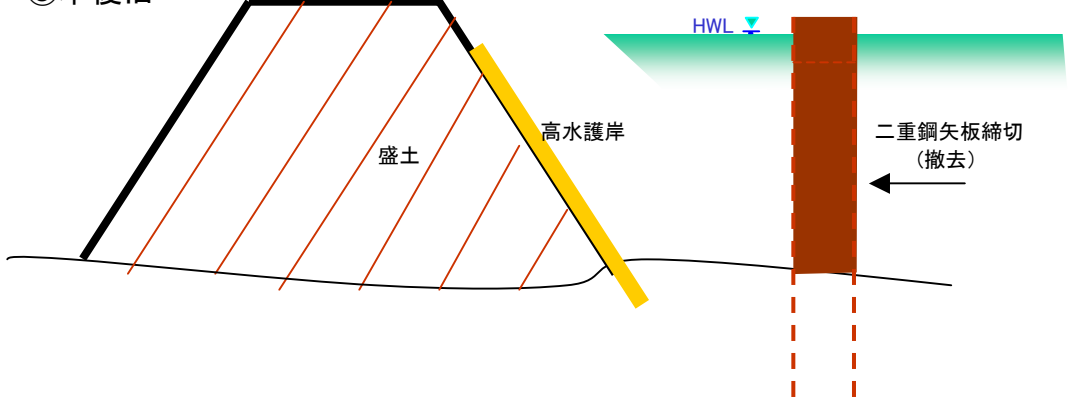
①次の台風等による出水までの対応 (10月25日5:40完了)



②本復旧までの間、2重締切を設置 (11月7日完了予定)



③本復旧

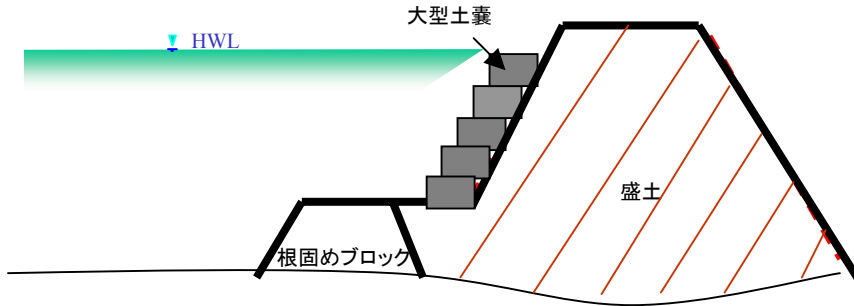


緊急復旧

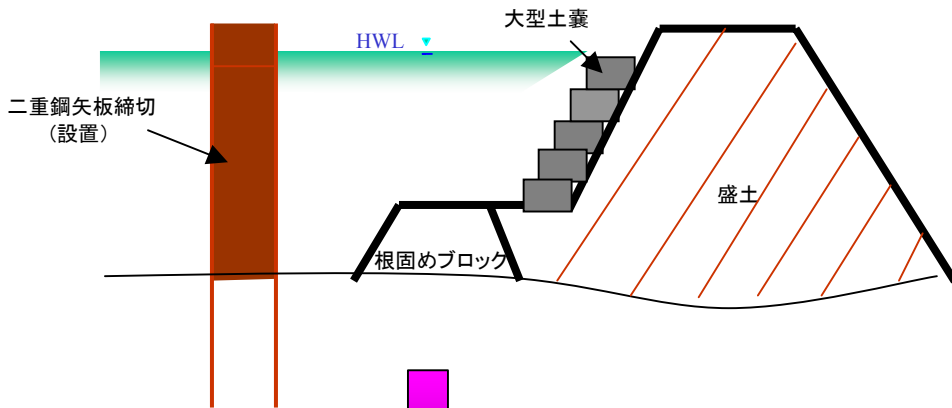
本復旧

円山川水系円山川右岸13.2km 兵庫県豊岡市立野地先
堤防破堤 L=119m

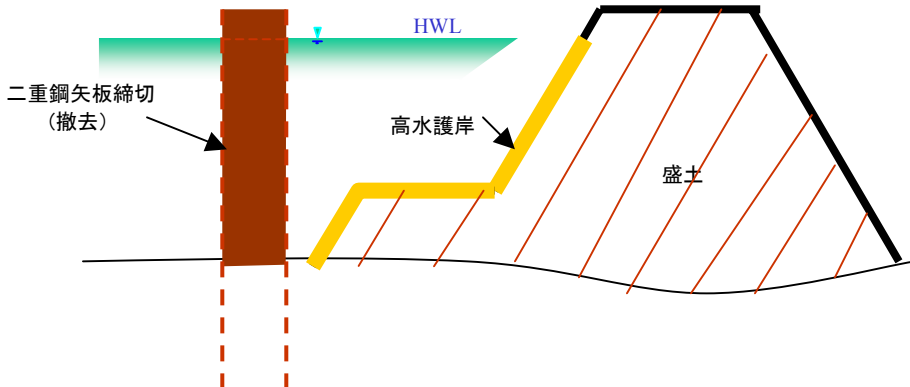
① 次の台風等による出水までの対応 (10月26日12:00完了予定)



② 本復旧までの間、2重締切を設置 (11月8日完了予定)



③ 本復旧



緊急復旧

本復旧