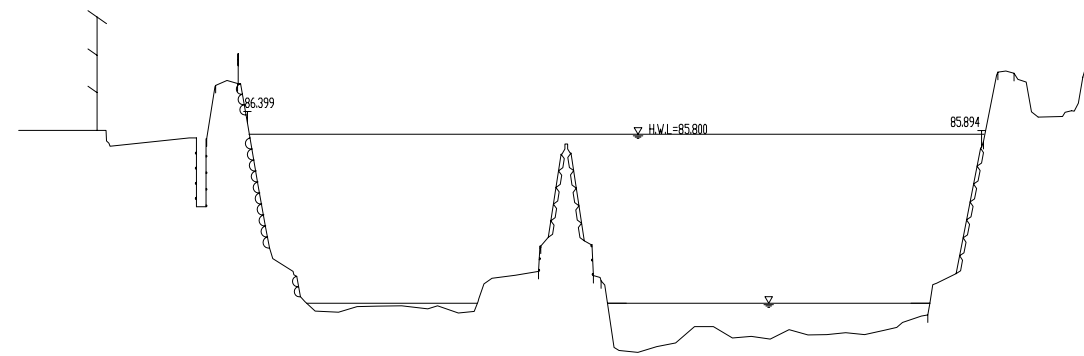
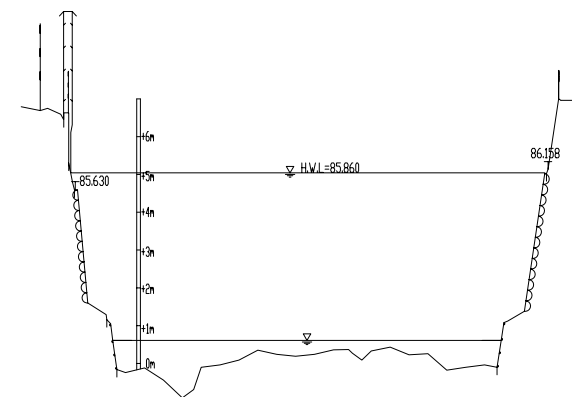


69.2k



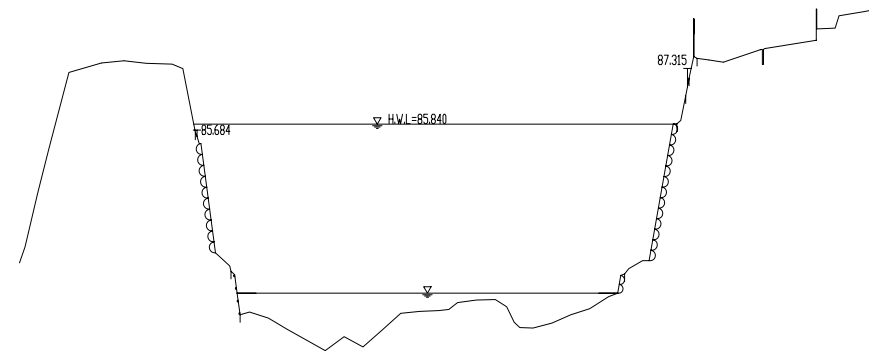
OPB=75.00

69.5k
瀬ノ水位観測所



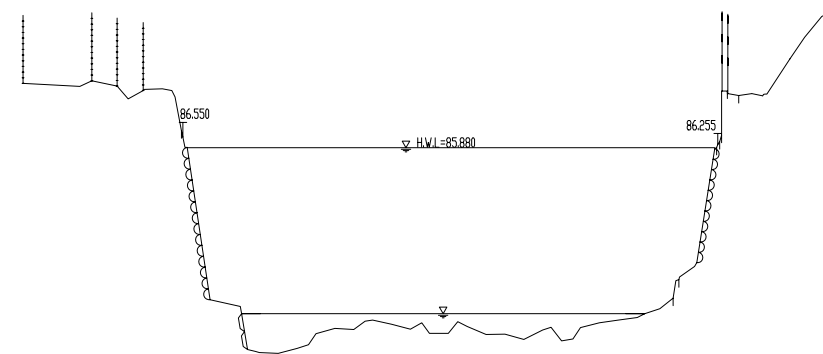
OPB=75.00

69.4k



OPB=75.00

69.6k



OPB=75.00

| | | | |
|---------------|---------------------|---------|-----|
| (69.2k~69.6k) | | 基準面：OPB | |
| 業務名 | 平成18年度瀬田川定期縦横断測量業務 | | |
| 図面名 | 横断面図5 | | |
| 縮尺 | H=1:1000 V=1:100 | 図面番号 | 葉之内 |
| 測量年月日 | 平成19年2月 | | |

近畿地方整備局
琵琶湖河川事務所