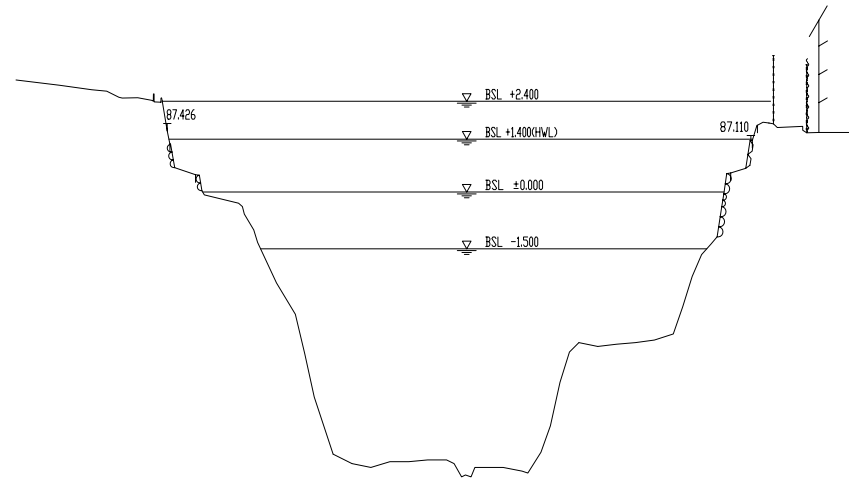
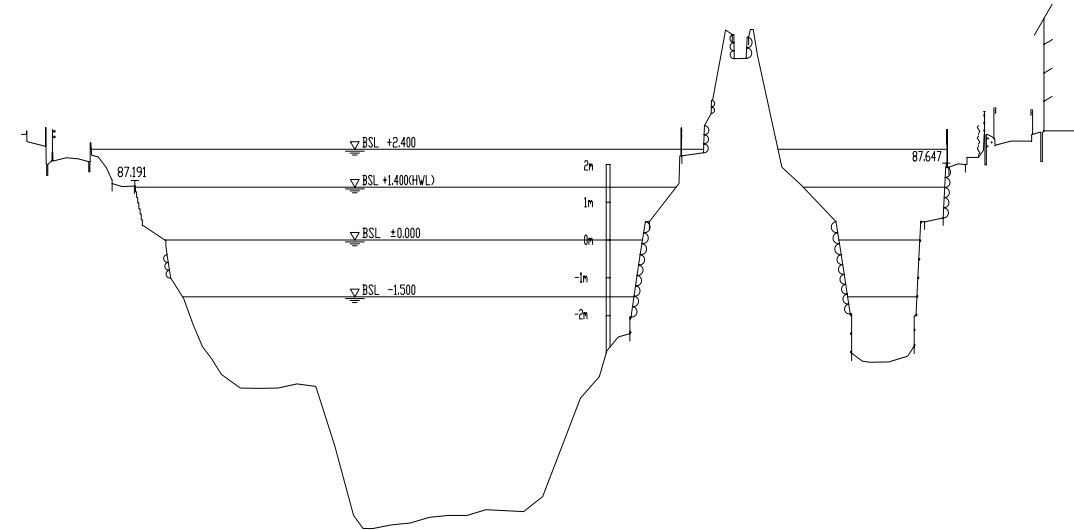


73.6k



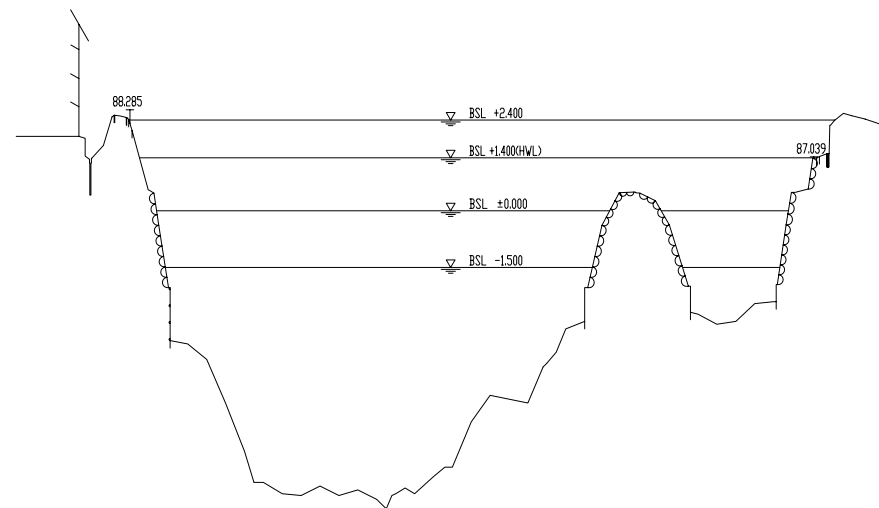
OPB=75.00

74.0k
鳥居川水位観測所



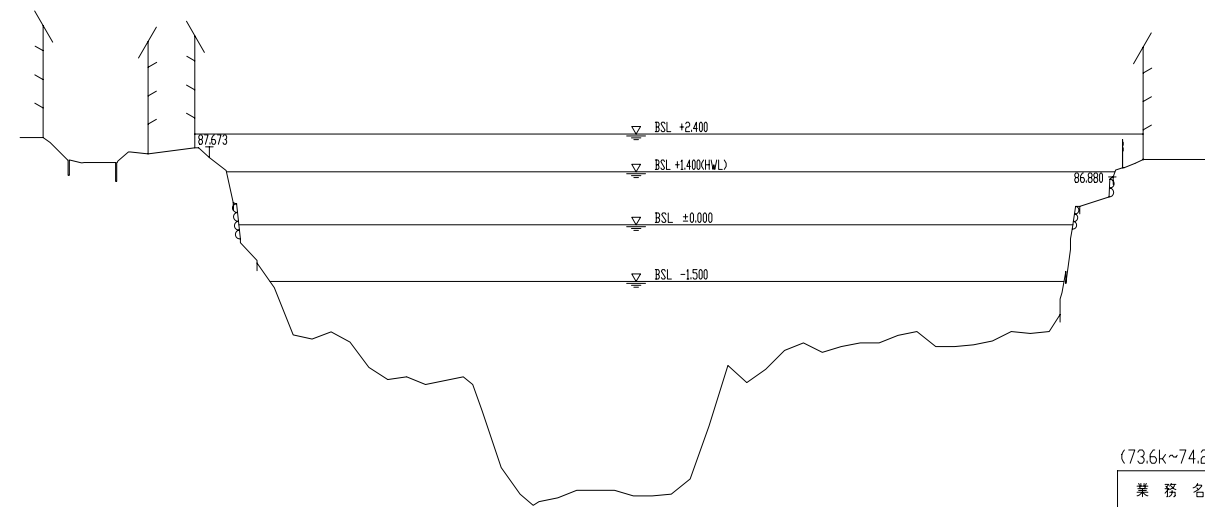
OPB=75.00

73.8k



OPB=75.00

74.2k



OPB=75.00

(73.6k~74.2k)		基準面：OPB	
業務名	平成18年度瀬田川定期縦横断測量業務		
図面名	横断面図11		
縮尺	H=1:1000 V=1:100	図面番号	葉之内
測量年月日	平成19年2月		

近畿地方整備局
琵琶湖河川事務所