浸水ナビ

知りたい場所の浸水リスクがわかる

知りたい場所の洪水による浸水リスクがＷＥＢサイト上でわかります

http://suiboumap.gsi.go.jp/

- どの河川が氾濫した場合に自宅や会社が浸水するか
- 河川の決壊後、どれくらいの時間で氾濫水が到達するか
- どれくらいの時間、浸水した状態が継続するか

わかります

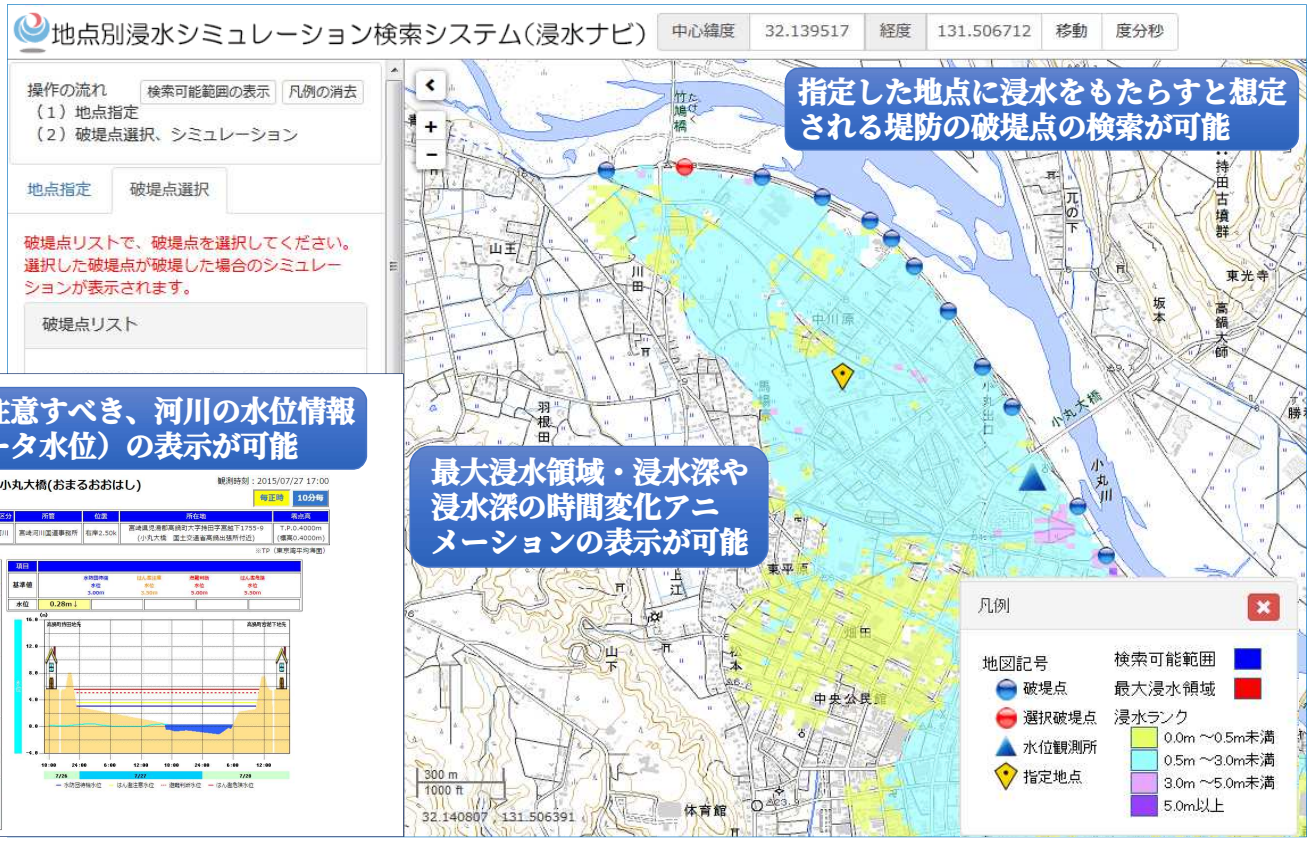

指定した地点における浸水シミュレーショングラフの表示が可能

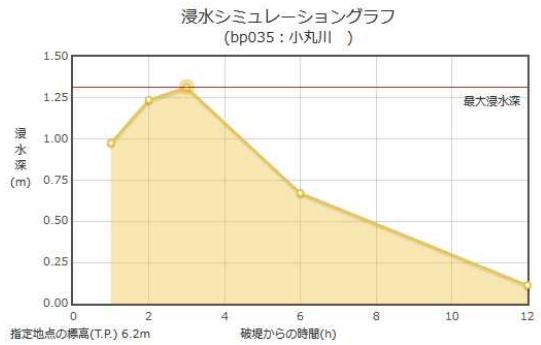

出水時に注意すべき、河川の水位情報（テレメータ水位）の表示が可能

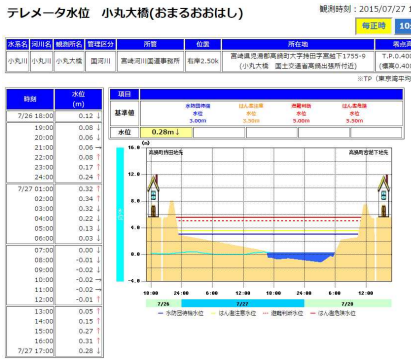
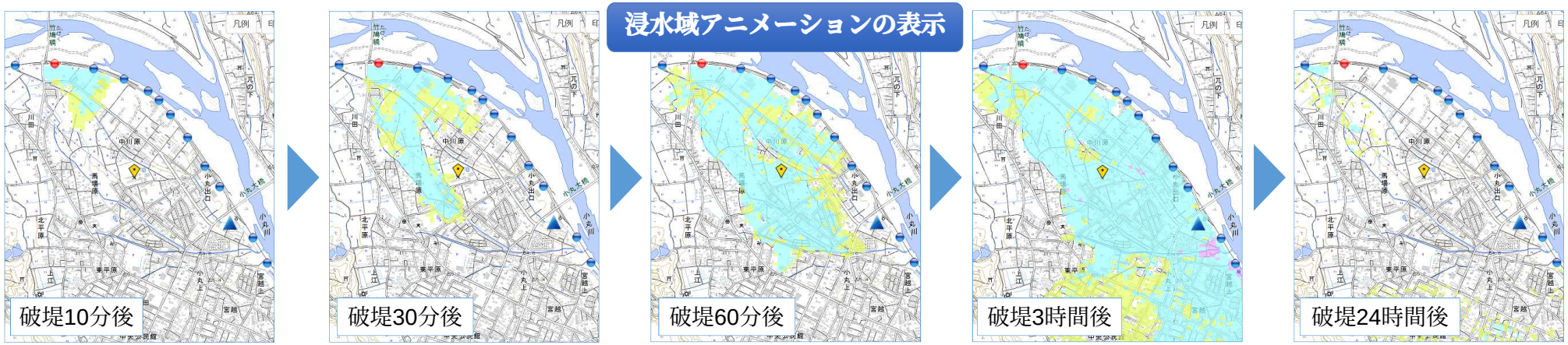
浸水域アニメーションの表示