

滋賀県防災アプリの紹介

アプリ開発の目的

防災気象情報等を的確に伝え、**避難行動を促す**アプリの導入を目指す。

防災ポータル

- (防災危機管理局)
- ・気象・地震情報
 - ・緊急情報
 - ・防災情報マップ

土木防災情報システム

(流域政策局)

- ・気象情報
- ・河川水位、カメラ
- ・土砂災害降雨危険度

ロードネット滋賀

(道路保全課)

- ・道路事前通行規制情報
- ・道路カメラ

集約



トップ画面



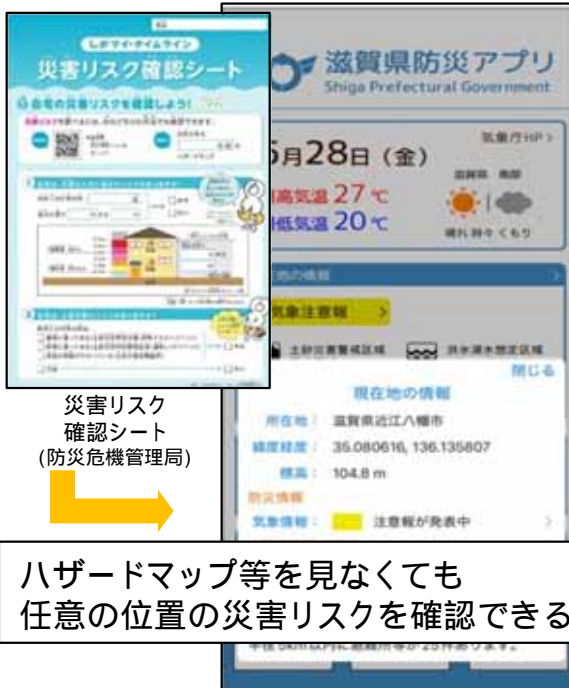
マップ画面

【現状の防災関連システムの課題】

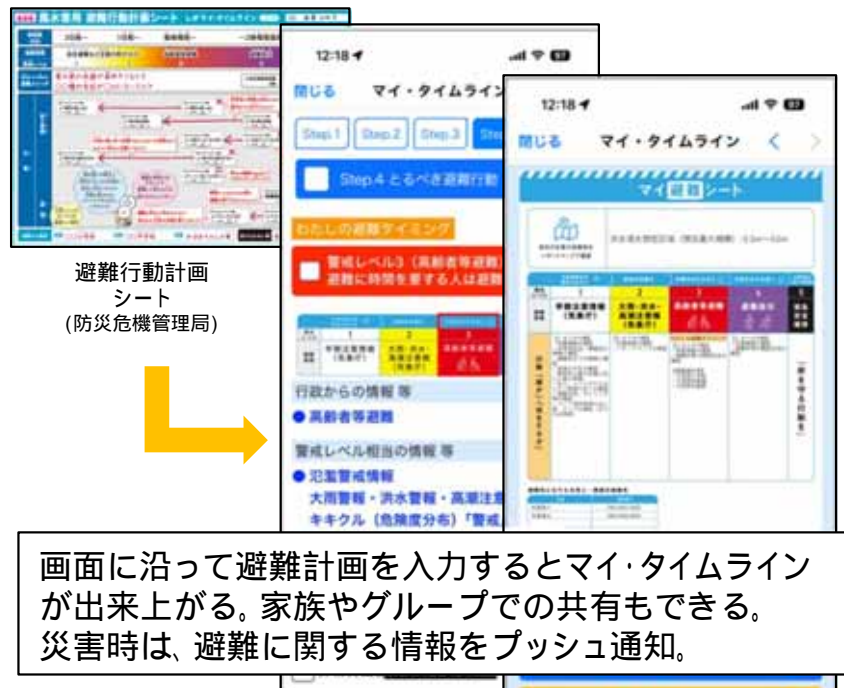
- ・必要な情報が分散し、使いにくい。
- ・住民の避難行動に結びつきにくい。

アプリの主な機能

しがマイ・タイムラインをアプリ化。
災害リスクの確認や、マイ・タイムライン作成をアプリで行える。



災害リスク
確認シート
(防災危機管理局)



避難行動計画
シート
(防災危機管理局)

ハザードマップ等を見なくても
任意の位置の災害リスクを確認できる。

画面に沿って避難計画を入力するとマイ・タイムライン
が出来上がる。家族やグループでの共有もできる。
災害時は、避難に関する情報をプッシュ通知。

開発行程(予定)

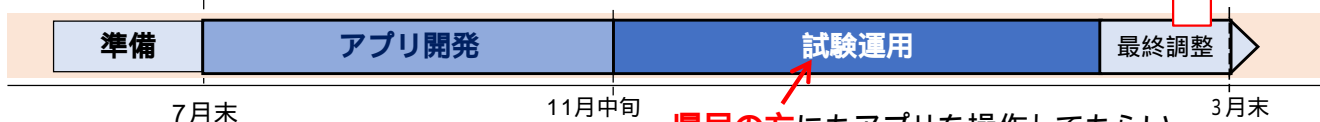
令和7年11月中旬に 版を供用し、小学生や外国人含め県民の方にアプリを使用
していただき、改善を盛り込んだ上で、令和8年3月末に本格供用する。

開発着手

版供用

現在

開発完了・供用



県民の方にもアプリを操作してもらい、
意見を取り入れる

ユニバーサルデザイン

幅広い年代のユーザーが使用することを想定し、「ジュニアモード」、「シニアモード」と「ブラインドモード」を設ける。



ハザード情報の発信

非常時はトップ画面の表示を変更し、非常時であることを強調する。



マイ・タイムラインのグループ機能と共有機能

マイ・タイムライン作成が難しいユーザーは、グループ招待やマイ・タイムラインの共有が可能。

