



— 近江太郎と語ろう —

野洲川と人々の暮らし

水害の歴史

こんな構成になっています

住民とのコミュニケーション

野洲川の水と
人々の暮らし

野洲川の自然

野洲川は、その昔、「近江太郎」といわれ、洪水のたびに人々を苦しめていました

国土交通省近畿地方整備局
琵琶湖工事事務所

洪水と人々の苦闘の歴史

救いを求めて



堤防の守りに殉じたお愛さんを奉げる
愛の内明神



野洲川の堤防を守った吉川の石壁



水害との闘いの歴史を今に
伝える城野曹長の之碑



昭和28年9月の水災による
犠牲者慰霊碑



笠原堀江神社



野洲川の守り神 乙孺の牛尾神社



幻の村、合村の墓碑

いろいろな史跡が、私たちに
過去の水害の事実を教えて
くれます。



語りつがれる洪水のつめ跡



昭和40年の洪水

孤立した人たちの救助におかう自衛隊員(美崎)



明治29年の洪水

決壊力所の水止め工事の為、堤防上に集まった人々



大正2年の洪水

家屋倒壊の惨状



昭和28年の洪水

洲本の浸水状況(現・洲本交差点付近)



昭和40年の洪水

堤防の決壊により泥海と化した今浜新田地先

昔の人々は、水害に苦しんでいたんだね。



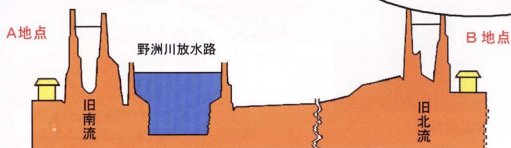
洪水を防ぐための新しい野洲川づくり

昭和40年頃、昔の野洲川(南流・北流時代)



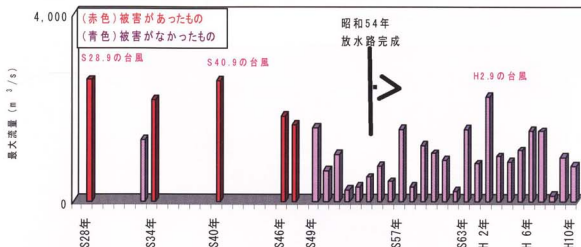
新しい野洲川づくり

平成12年、現在の野洲川(放水路完成後)



救世主、野洲川放水路

実は、平成2年9月の台風は危険な台風だった!!

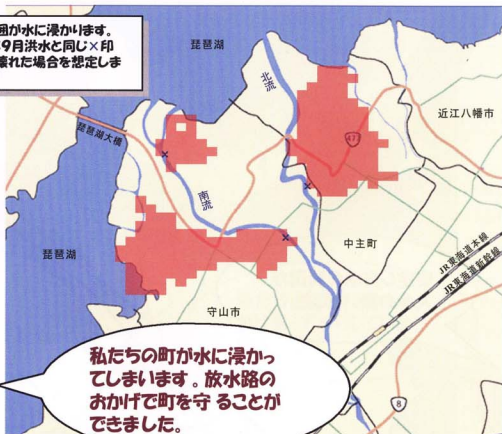


昭和28年9月や昭和40年9月の台風は、小学校の25mフールの約5.5杯分が1秒間に流れていったよ。



もし、南流・北流時代の野洲川だったら？

赤色の範囲が水に浸かります。昭和28年9月洪水と同じ×印で堤防が壊れた場合を想定しました。



私たちの町が水に浸かってしまいます。放水路のおかげで町を守ることができました。



乾き大地へ、水の恵みを求めて

生死をかけた水争い

十郷の尻にあつたので、水には
ずいぶん困りました。勝部は三
日天気になったら、月夜でもや
けるいいまして、早魃には難儀
でした。それで、嫁にやるなら
十郷湯にやるないわれたくらい
です。

(勝部町)

大正十四年の早魃は、ほんまに
困ったそうな。番水、刻水を守
らんようになつたんで、伊勢村
とのケンカになつた。寺の本堂
で、酒一ばいかぶつてハチマキ
して、現場へ出かけた。あ
げ板でナグリあいになり、双方
かなりケガ人が出たと聞いて
ます。

(阿村町)

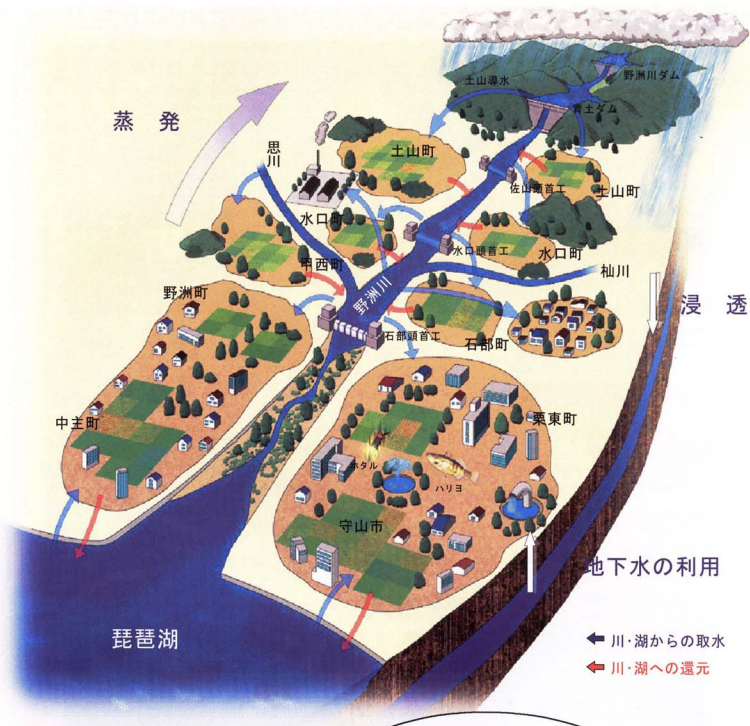
(出典)「続守山往来」守山市教育委員会 協力



安定した水の利用が
人々の願いでした。



安定した水の恵みを求めて




私たちは野洲川の水を
わけあってもらっています。



人々が水の恵みを手にした後に…

湧き水が枯れています。



湧き水がなくなった「御蝶池」



丸坪湧跡



1992(平成4年)に消滅した「華池」

出典『守山市誌』

湧き水でくらす生き物たち

「浮気町のハリヨ」

(体長5~7cm)



「守山市のゲンジホタル」

(体長1~2cm)



今では、人工的に地下水を汲み上げ、小さな生き物を守っています。



人々が水の恵みを手にした後に…

野洲川の水が**少なくな**りました。



野洲川に育む生き物たち(魚類)

野洲川には、**オイカワ、アユ**など**74種**の魚たちが、くらしています。



(出典)「平成9年度 河川水辺の国勢調査 (魚介類調査)」

野洲川の自然を大切に！
私たちの仲間のことも
考えましょう。



野洲川に育む生き物たち(鳥類)

野洲川には、カワウ、カワセミなど123種の鳥たちが、くらしています。



(出典)「平成11年度 河川水辺の国勢調査 (鳥類調査)」



野洲川に育む生き物たち(植物)

野洲川には、カワラハハコ、タコノハシなど504種の植物たちが、くらしています。



野洲川には、だんだん数を減らしている貴重な植物もみられます。

(出典)「平成10年度 河川水辺の国勢調査 (植物調査)」



野洲川に育む生き物たち(その他)

野洲川には、その他にも、**914種の昆虫**、**9種のほ乳類**などが、くらしています。



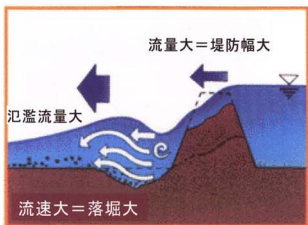
(出典)「平成7、9年度 河川水辺の国勢調査
(陸上昆虫類等、小動物調査)」

野洲川には、この他にも
たくさんの生き物がくら
しています。

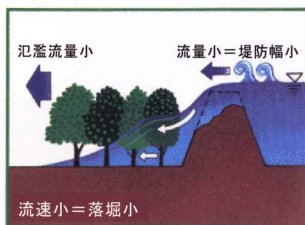


後世に継承する大遺産、野洲川

洪水からくらしを守る一層の努力




●樹林帯がない場合



●樹林帯がある場合

人々に愛される野洲川づくり



良好な河群林の保全を図りつつ
実施する河川改修のイメージ

国土交通省では
日々明日の野洲川
について考え
ています。



野洲川と地域の新たな関係

地域とのコミュニケーション

野洲川ファミリーマラソン



守山市教育委員会 主催

国土交通省琵琶湖工事事務所のホームページ

(<http://www.biwako.ws>)

The largest lake in Japan

みんなて話そう、考えよう、水のこと。

2001年4月1日〔6時現在〕
●《琵琶湖 平均水位》 ●《洗濯放流量》

- What's New [最新の情報・イベント情報]
- TOPICS [今いちばん気になる情報]
- 工事事務所のお仕事 [国土交通省の基本情報]
- BIWAKO-Walker [レジャーに役立つ周辺情報]
- 今日のエッセイ [画家ヒロ・ヤマガタ氏が脚土を語る]
- 琵琶湖クイズ [琵琶湖に関するクイズのページ]
- 琵琶湖Webマラソン [学校・学級対抗のWebマラソン]
- びわこ便り
- プレゼント
- びわこ掲示板
- リアルタイムファミリー

お問い合わせ
お役立ちリンク集
編集後記

国土交通省 近畿地方整備局 琵琶湖工事事務所
〒520-2279 滋賀県大津市長津4丁目5番1号
E-mail: info@biwako.ws

明日の野洲川について、みなさんのお考えやアイデアをお待ちしています。



ご意見をお待ちしております

このパンフレットについてのご意見・お問い合わせをお待ちしています。

必要事項をご記入の上、琵琶湖工事事務所までメールあるいは
ファックスにてご意見をお願いします。

（必要事項）

お住まいの(市町村名)年齢、性別、職業。
(尚、上記はあくまでも参考にさせて頂くものです)

事務所送付先

〒520-2279 大津市黒津4-5-1

琵琶湖工事事務所 調査課宛

TEL (077) 546-0844

FAX (077) 546-6672

E-mail : info@biwako.ws

U R L : <http://www.biwako.ws>