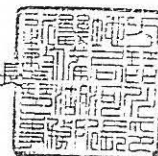


国近整琵琶占調第28号
平成18年 1月16日

河川保全利用委員会

委員長 竺 文彦 殿

琵琶湖河川事務所長



占用許可申請にかかる意見照会について

別紙の占用許可申請について、河川管理者として許可するに当たり、貴委員会の意見を照会します。

地点番号	件名	申請者	場所	占有面積	占有開始年月日	占有許可期間	期間満了年度	主な施設
①	野洲川小浜河川公園	守山市	守山市小浜地先 右岸	17268.6	平成14年1月29日	平成16年4月1日 ~ 平成18年3月31日	17年度	多目的広場 2面
②	野洲川改修記念公園	守山市	守山市笠原町地先 (野洲川南流側帯) 左岸	27097	昭和63年7月18日	平成13年4月1日 ~ 平成18年3月31日	17年度	ゲートボール場 7面 サッカー場 1面 グラウンドゴルフ場 1面
③	野洲川川田河川公園	守山市	守山市川田町地先 左岸	34152	平成14年3月27日	平成16年4月1日 ~ 平成18年3月31日	17年度	多目的広場 2面 緑地広場 1面 グラウンドゴルフ場 1面






国近整琵琶占調第43号
平成18年12月5日

河川保全利用委員会委員長 殿

琵琶湖河川事務所長



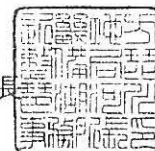
グライダー操縦訓練場にかかる意見照会について

グライダー操縦訓練場について、河川管理者として許可するに当たり、貴委員会の意見を照会します。

国近整琵琶占調第30号
平成19年12月4日

河川保全利用委員会
委員長 竺 文彦 様

琵琶湖河川事務所長



占用許可申請案件に係る諮問について


別紙の占用許可申請案件について、河川管理者として許可するにあたり、貴委員会の意見を求めます。

地点番号	件名	申請者	場所		占有面積	占有開始年月日	占有許可期間	期間満了年度	主な施設
⑤	野洲川立入河川公園	守山市	守山市吉身五丁目裏川原～立入町川原	左岸	92,641.37㎡	平成3年3月30日	平成13年1月16日～平成20年3月31日	平成19年度	多目的広場1面 グラウンド1面 (少年ソフトボール場兼用) バスケットコート1面 野外ステージ1面 球技・スポーツ広場
⑥	野洲川河川公園	野洲市	野洲市野洲地先～野洲市三上地先	右岸	139,181.10㎡	昭和57年2月3日	平成10年4月1日～平成20年3月31日	平成19年度	健康広場 自由広場 中央広場 陸上競技場 グラウンドゴルフ場 芝生広場 ゲートボール場2面 バレーテニス兼用コート2面 テニスコート5面 グラウンドゴルフ場2面 ローンプレイフィールド テニスコート4面 ソフトボール場3面 陸上競技場
⑦	野洲川運動公園	栗東市	栗東市出庭宇外川原付近	左岸	34,794.36㎡	昭和48年11月1日	平成17年4月1日～平成20年3月31日	平成19年度	

国近整琵琶占調第47号
平成20年12月4日

河川保全利用委員会
委員長 竺 文彦 様

琵琶湖河川事務所長



占用許可申請案件に係る諮問について

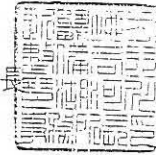
別紙の占用許可申請案件について、河川管理者として許可するにあたり、貴委員会の意見を求めます。

件名	申請者	場所	占用面積	占用開始年月日	占用許可期間	期間満了年度	主な施設	河川保全利用委員会での審議経過
野洲川小浜河川公園	守山市	守山市小浜町地先	17,268.60㎡	平成14年1月29日	平成19年4月1日～ 平成21年3月31日	平成20年度末	多目的広場 緑地広場 坂路	平成18年1月16日 意見照会書の受理 平成18年1月20日 第9回委員会にて審議 平成18年3月3日 第10回委員会にて審議 平成18年8月31日 意見交換会にて意見交換 平成18年10月3日 第11回委員会にて審議 平成18年12月5日 第12回委員会にて審議 平成19年1月18日 意見書提出
野洲川改修記念公園	守山市	守山市笠原町地先	23,097.01㎡	昭和63年7月18日	平成19年4月1日～ 平成21年3月31日	平成20年度末	ゲートボール場 サッカー場 グラウンドゴルフ場	平成18年1月16日 意見照会書の受理 平成18年1月20日 第9回委員会にて審議 平成18年3月3日 第10回委員会にて審議 平成18年8月31日 意見交換会にて意見交換 平成18年10月3日 第11回委員会にて審議 平成18年12月5日 第12回委員会にて審議 平成19年1月18日 意見書提出
野洲川川田河川公園	守山市	守山市川田町地先	34,152.40㎡	平成14年3月27日	平成19年4月1日～ 平成21年3月31日	平成20年度末	多目的広場 緑地広場 グラウンドゴルフ場 坂路 管理道路	平成18年1月16日 意見照会書の受理 平成18年1月20日 第9回委員会にて審議 平成18年3月3日 第10回委員会にて審議 平成18年8月31日 意見交換会にて意見交換 平成18年10月3日 第11回委員会にて審議 平成18年12月5日 第12回委員会にて審議 平成19年1月18日 意見書提出

国近整琵琶調第6号
平成21年 6月 2日

河川保全利用委員会 委員長 様

琵琶湖河川事務所長



占用許可申請案件に係る諮問について

別紙の占用許可申請案件について、河川管理者として許可するにあたり、貴委員会の意見を求めます。

国近整琵琶占調第4号
平成22年 6月 1日

河川保全利用委員会 委員長 様

琵琶湖河川事務所長



占用許可申請案件に係る諮問について

別紙の占用許可申請案件について、河川管理者として許可するにあたり、貴委員会の意見を求めます。

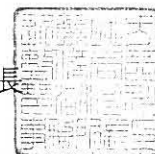
件名	申請者	場	所	占用面積	占用開始年月日	占用許可期間	期間満了年度	主な施設	河川保全利用委員会での審議経過
野洲川小浜河川公園	守山市	守山市小浜町地先	右岸	17,268.60㎡	平成14年1月29日	平成21年4月1日 ～ 平成22年9月30日	平成22年 9月末	多目的広場 緑地広場 坂路	H18.1.20 第9回委員会にて審議 H18.3.3 第10回委員会にて審議 H18.8.31 意見交換会にて意見交換 H18.10.3 第11回委員会にて審議 H18.12.5 第12回委員会にて審議 H19.1.18 意見書提出 H20.12.4 第23回委員会にて審議 H21.1.22 第24回委員会にて審議 H21.3.5 第25回委員会にて審議 H21.3.31 意見書提出
野洲川川田河川公園	守山市	守山市川田町地先	左岸	34,152.40㎡	平成14年3月27日	平成21年4月1日 ～ 平成22年9月30日	平成22年 9月末	多目的広場 緑地広場 グラウンドゴルフ場 坂路 管理用通路	H18.1.20 第9回委員会にて審議 H18.3.3 第10回委員会にて審議 H18.8.31 意見交換会にて意見交換 H18.10.3 第11回委員会にて審議 H18.12.5 第12回委員会にて審議 H19.1.18 意見書提出 H20.12.4 第23回委員会にて審議 H21.1.22 第24回委員会にて審議 H21.3.5 第25回委員会にて審議 H21.3.31 意見書提出



国近整琵琶占調第13号
平成23年 6月29日

河川保全利用委員会 委員長 様


琵琶湖河川事務所長



占用許可申請案件に係る諮問について

別紙の占用許可申請案件について、河川管理者として許可するにあたり、貴委員会の意見を求めます。

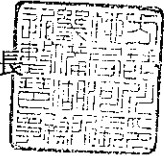
件名	申請者	場所	占有面積	占有開始年月日	占有許可期限	期間満了年度	主な施設	河川保全利用委員会での審議経過
野洲川立入河川公園	守山市	守山市吉身5丁目 ～ 守山市立入町	100,035.55㎡	平成3年3月30日	平成24年3月31日	平成23年度	グラウンドゴルフ場 多目的広場 芝生広場 クレー広場 バスケットコート 散策広場 駐車場	H19.12.4 意見照会書受理 H20.3.19 意見書提出
野洲川河川公園	野洲市	野洲市野洲 ～ 野洲市三上	139,181.10㎡	昭和57年2月3日	平成24年3月31日	平成23年度	陸上競技場 テニスコート ゲートボール場 グラウンドゴルフ場 野球場 多目的運動場 駐車場	H19.12.4 意見照会書受理 H20.3.19 意見書提出
野洲川運動公園	栗東市	栗東市出庭	34,794.36㎡	昭和48年11月1日	平成24年3月31日	平成23年度	陸上競技場 ソフトボール場 テニスコート ローンプレーフィールド グラウンドゴルフ場 駐車場	H19.12.4 意見照会書受理 H20.3.19 意見書提出



国近整琵琶占調第23号
平成25年9月4日

河川保全利用委員会 委員長 様

琵琶湖河川事務所長




占用許可申請案件に係る諮問について

別紙の占用許可申請案件について、河川管理者として許可するにあたり、貴委員会の意見を求めます。

国近整琵琶占調第3号
平成26年7月22日

河川保全利用委員会 委員長 様

琵琶湖河川事務所長



占用許可申請案件に係る諮問について


別紙の占用許可申請案件について、河川管理者として許可するにあたり、貴委員会の意見を求めます。

件名	申請者	場所	占用面積	占用開始年月日	占用許可期間	期間満了年度	主な施設	河川保全利用委員会での審議経過
野洲川ふれあい広場	野洲市・守山市	守山市小島町字橋本 地先～野洲市野洲 字坂田地先	57,461.66㎡	平成6年10月6日	平成21年10月1日 ～ 平成26年9月30日	平成26年度 9月末	せせらぎ広場 ホテル広場 イベント広場 自由広場 各1ヶ所	H21.6.2 意見照会書の受理 H21.8.3 第27回委員会にて審議 H21.10.5 第28回委員会にて審議 H21.10.23 意見書の提出
野洲川小浜河川公園	守山市	守山市小浜町地先	8,344.40㎡	平成14年1月29日	平成22年10月1日 ～ 平成27年9月30日	平成27年度 9月末	多目的広場 1面	H18.1.16 意見照会書の受理 H18.1.20 第9回委員会にて審議 H18.3.3 第10回委員会にて審議 H18.10.3 第11回委員会にて審議 H19.1.18 意見書の提出 H20.12.4 意見照会書の受理 H21.1.22 第24回委員会にて審議 H21.3.5 第25回委員会にて審議 H21.3.31 意見書の提出 H22.6.1 意見照会書の受理 H22.6.28 第30回委員会にて審議 H22.10.5 第31回委員会にて審議 H22.10.12 意見書の提出
野洲川川田河川公園	守山市	守山市川田町地先	34,152.40㎡	平成14年3月27日	平成22年10月1日 ～ 平成27年9月30日	平成27年度 10月末	多目的広場 2面 クラウンボゴルフ場 2面	H18.1.16 意見照会書の受理 H18.1.20 第9回委員会にて審議 H18.3.3 第10回委員会にて審議 H18.10.3 第11回委員会にて審議 H19.1.18 意見書の提出 H20.12.4 意見照会書の受理 H21.1.22 第24回委員会にて審議 H21.3.5 第25回委員会にて審議 H21.3.31 意見照会書の受理 H22.6.1 意見照会書の提出 H22.6.28 第30回委員会にて審議 H22.10.5 第31回委員会にて審議 H22.10.12 意見書の提出
中州地区かわまちづくり 野洲川(中州地区) 河川公園	守山市	守山市幸津川町地先					自然環境保全・創出広場 自然体験交流広場 緑陰の広場	

国近整琵琶占調第15号
平成27年10月14日

河川保全利用委員会 委員長 様

琵琶湖河川事務所長



占用許可申請案件に係る諮問について


別紙の占用許可申請案件について、河川管理者として許可するにあたり、貴委員会の意見を求めます。

件名	申請者	場	所	占有面積	占有開始年月日	占有許可期間	期間満了年度	主な施設	河川保全利用委員会での審議経過
野洲川立入河川公園	守山市	守山市吉身5丁目 ～立入町地先	左岸	100,035.55㎡	平成3年4月1日	平成24年4月1日 ～ 平成28年3月31日	平成27年度 3月末	多目的広場、グラウンドゴルフ場、バスケットボール場、芝生広場、クレイ広場、散策広場、駐車場	H19.12.4 意見照会書の受理 H19.12.6 第16回委員会にて審議 H19.12.20 第17回委員会にて審議 H20.1.17 第18回委員会にて審議 H20.2.21 第19回委員会にて審議 H20.3.17 第20回委員会にて審議 H20.3.19 意見書の提出 H23.6.29 意見照会書の受理 H23.6.29 第32回委員会にて審議 H23.8.31 第33回委員会にて審議 H23.10.12 第34回委員会にて審議 H23.12.14 第35回委員会にて審議 H24.1.30 第36回委員会にて審議 H24.2.28 第37回委員会にて審議 H24.3.15 意見書の提出
野洲川運動公園	栗東市	栗東市出庭地先	左岸	34,794.36㎡	昭和48年11月1日	平成24年4月1日 ～ 平成28年3月31日	平成27年度 3月末	陸上競技場、多目的広場、ソフトボール場、テニスコート、芝グラウンド、グラウンドゴルフ場、駐車場	H19.12.4 意見照会書の受理 H19.12.6 第16回委員会にて審議 H19.12.20 第17回委員会にて審議 H20.1.17 第18回委員会にて審議 H20.2.21 第19回委員会にて審議 H20.3.17 第20回委員会にて審議 H20.3.19 意見書の提出 H23.6.29 意見照会書の受理 H23.6.29 第32回委員会にて審議 H23.8.31 第33回委員会にて審議 H23.10.12 第34回委員会にて審議 H23.12.14 第35回委員会にて審議 H24.1.30 第36回委員会にて審議 H24.2.28 第37回委員会にて審議 H24.3.15 意見書の提出
野洲川河川公園	野洲市	野洲市野洲～三上 地先	右岸	139,181.10㎡	昭和57年2月3日	平成24年4月1日 ～ 平成28年3月31日	平成27年度 3月末	芝生広場、健康広場、グラウンドゴルフ場、テニスコート、陸上競技場、野球場、多目的運動場、駐車場	H19.12.4 意見照会書の受理 H19.12.6 第16回委員会にて審議 H19.12.20 第17回委員会にて審議 H20.1.17 第18回委員会にて審議 H20.2.21 第19回委員会にて審議 H20.3.17 第20回委員会にて審議 H20.3.19 意見書の提出 H23.6.29 意見照会書の受理 H23.6.29 第32回委員会にて審議 H23.8.31 第33回委員会にて審議 H23.10.12 第34回委員会にて審議 H23.12.14 第35回委員会にて審議 H24.1.30 第36回委員会にて審議 H24.2.28 第37回委員会にて審議 H24.3.15 意見書の提出

国近整琵琶占調第43号
平成29年 9月12日

河川保全利用委員会 委員長 様

琵琶湖河川事務所長



占用許可申請案件に係る諮問について

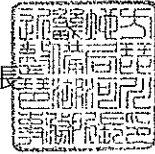
別紙の占用許可申請案件について、河川管理者として許可するにあたり、貴委員会の意見を求めます。

件名	申請者	場所	占用面積	占用開始年月日	占用許可期間	期間満了年度	主な施設	河川保全利用委員会での審議経過
野洲川ふれあい広場	野洲市 守山市	守山市小島町字橋 本地先～野洲市野 洲字坂田地先	76,362.11㎡	平成6年10月6日	平成26年10月1日 ～ 平成29年9月30日	平成29年度	せせらぎ広場 ホテル広場 イベント広場 自由広場 各1ヶ所	H21. 6. 2 意見照会書の受理 H21. 8. 3 第27回委員会にて審議 H21.10. 5 第28回委員会にて審議 H21.10.23 意見書の提出 H26. 7.22 意見照会書の受理 第42回委員会にて審議 H26. 9. 1 意見書の提出

国近整琵琶占調第23号
平成30年9月19日

河川保全利用委員会 委員長 様

琵琶湖河川事務所長



占用許可申請案件に係る諮問について

別紙の占用許可申請案件について、河川管理者として許可するにあたり、貴委員会の意見を求めます。

件名	申請者	場所	占用面積	占用開始年月日	占用許可期間	期間満了年度	主な施設	河川保全利用委員会での審議経過
野洲川川田河川公園	守山市	守山市川田町地先 左岸	34,152.40㎡	平成14年3月27日	平成27年10月1日 ～ 平成30年9月30日	平成30年度	多目的広場 緑地広場 グラウンドゴルフ場② グラウンドゴルフ場② 駐車場 坂路	H19.1.18付け意見書 H21.3.31付け意見書 H22.10.12付け意見書 H27.2.5付け意見書
野洲川政修記念公園	守山市	守山市笠原町地先 左岸	23,097.01㎡	昭和63年7月18日	平成26年4月1日 ～ 平成31年3月31日	平成30年度	ゲートボール場 サッカー場 グラウンドゴルフ場	H19.1.18付け意見書 H21.3.31付け意見書 H26.2.5付け意見書