

# 大雪に関する合同会見

日 時 :令和 7年 2月 18日(火) 10:00～

場 所 :大手前合同庁舎 5階 共用会議室2-2、2-3

## 議 事 次 第

### ◆議事

- (1) 今後の気象状況について
  
- (2) 大雪の影響による通行止めの可能性の高い区間について  
(2月18日10時記者発表資料)
  
- (3) 道路を利用する皆様へのお願い

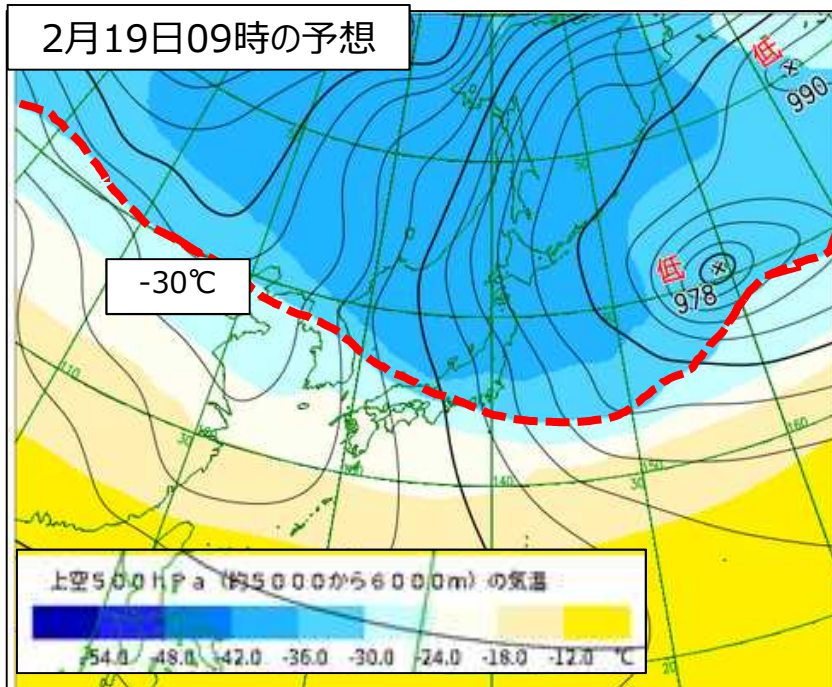
### 配布資料

- ・【資料－1】今後の気象状況について
  
- ・【資料－2】名神高速等の通行止め予定について  
(2月18日10時記者発表資料)
  
- ・【資料－3】道路を利用する皆様へのお願い

# 予想天気図

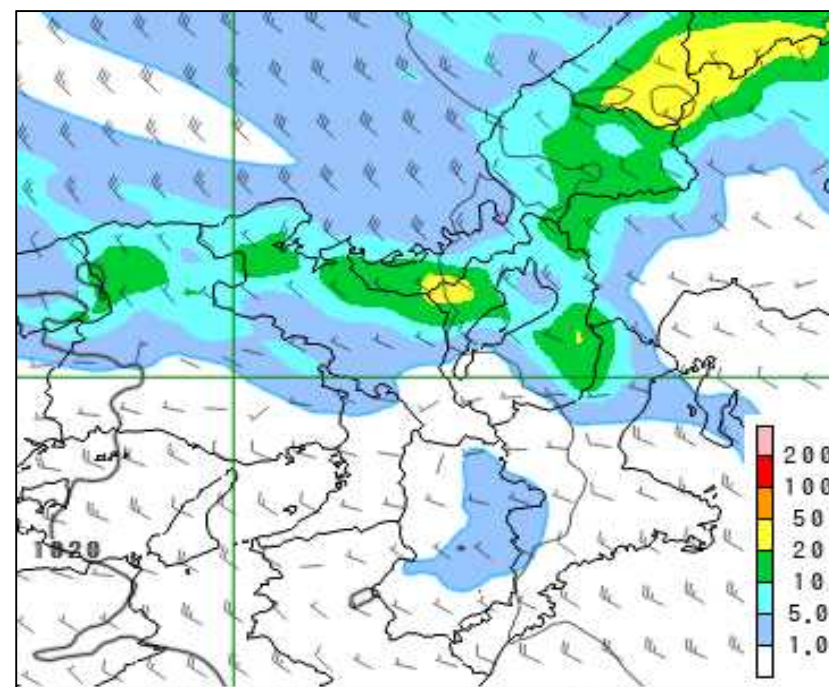
予想天気図と約5000から6000mの気温予想

2月19日09時の予想



19日にかけて日本海側を中心に氷点下30度以下の強い寒気が流れ込む。

2月19日06時の12時間降水量と予想天気図



18日夜のはじめ頃から19日昼前にかけては発達した雪雲が、福井県、滋賀県北部を中心に流れ込み、近畿中部の平地でも注意報級の大雪となるおそれ。

※上記資料は数値予報の計算結果をそのまま示した部内資料です。降水量の値はそのまま利用できません。降水の分布のおおまかな傾向を把握する程度の利用にとどめてください。

注意報・警報・早期注意情報（警報級の可能性）・24時間降雪量予想

2月18日 09時現在

		18日					19日							
		9-12時	12-15時	15-18時	18-21時	21-24時	0-3時	3-6時	6-9時	9-12時	12-15時	15-18時	18-21時	21-24時
		昼前	昼過ぎ	夕方	夜の はじめ頃	夜遅く	未明	明け方	朝	昼前	昼過ぎ	夕方	夜の はじめ頃	夜遅く
大雪	北部山地													
	北部平地													
	中部山地													
	中部平地													
	南部山地													
	南部平地													

警報級 注意報級



24時間降雪量予想（多い所で）単位：センチ

	19日06時まで	20日06時まで
福井県山地	50	40
福井県平地	20	20
近畿北部山地	50	40
近畿北部平地	25	20
近畿中部山地	40	30
近畿中部平地	10	15
近畿南部山地	10	7
近畿南部平地	1	1

福井県、滋賀県北部では、18日夜のはじめ頃から19日昼前にかけて警報級の大雪となるおそれ。18日夜のはじめ頃から19日昼前にかけては短時間に降雪が強まり、兵庫県南部、滋賀県南部、京都府南部の平地など普段雪の少ないところでも注意報級の大雪となるおそれ。その後も24日頃にかけて冬型の気圧配置となる見込み。



令和7年2月18日10時  
中部地方整備局  
近畿地方整備局  
岐阜県  
中日本高速道路(株)名古屋支社  
中日本高速道路(株)金沢支社  
西日本高速道路(株)関西支社  
名古屋高速道路公社

## 名神高速等の通行止め予定について ～大雪に伴い18日16時頃から通行止め予定～

令和5年1月及び令和6年1月の名神高速や新名神高速において雪により大規模滞留が発生し、解放までに最大24時間以上を要したこと等を踏まえ、利用者の安全を確保するため、**名神高速を中心とした広域のエリアにおいて、予防的通行止めを行う予定**です。

通行止め予定区間は、**名神高速、北陸道等および並行国道**の各区間です。【別紙】

現時点では、**2月18日（火）16時頃から通行止め**を予定しています。

上記の区間以外にも、**新名神高速、東名阪道、名阪国道等**もあわせて**20時頃から通行止めの可能性**が高くなっています。

※降雪状況等により、通行止めの開始時刻が早まったり、今回の「通行止め予定区間等」以外でも通行規制の可能性がございます。

※今後随時、最新の状況を発表してまいります。

※最新の規制情報については、日本道路交通情報センター（JARTIC）のホームページにてご確認をお願いします。

- 大雪時の大規模な車両滞留を防ぐため、予防的通行止めを行う予定のため、大雪が予想される地域への**外出自粛(出控え)**をお願いします。なお、北陸道（敦賀以北）も今後の降雪予測を踏まえ、通行止めとなる可能性があります。
- やむをえず外出をされる場合は、最新の気象情報、道路情報を確認していただくとともに、必ず冬用タイヤの装着やチェーンの装着(携行)、食料や水の携行、燃料の補充等にもご協力をお願いします。
- 冬用タイヤの大型車でもスタック事案が多く確認されています。冬用タイヤであるから大丈夫と過信することなく、タイヤチェーンの携行も必ずお願いします。**
- 積雪・凍結道路ですべり止めの措置をとらない運転は法令違反となります。

○荷主企業および運送事業者の皆さまも、今後の気象予測をご確認頂き、運送日の調整などのご協力をお願いします。

○通行止めの可能性のある区間・時間については、気象状況・交通状況により変更になる場合もあります。

○最新の気象情報及び道路情報等に注意し、十分な時間的余裕を持って行動頂くようお願いいたします。

■冬の道路情報:

<https://www.kkr.mlit.go.jp/road/strategy/winter-road/yukihenosonae.html>



■冬のドライブなび中部 : <https://www.cbr.mlit.go.jp/road/fuyumichi.html>



■最新の気象情報: <https://www.jma.go.jp/jp/kishojoho/>



■最新の道路交通情報 日本道路交通情報センター(JARTIC):

<https://www.jartic.or.jp/>



<配布場所>

中部地方整備局記者クラブ、中部専門記者会、岐阜県政記者クラブ、三重県政記者クラブ、名古屋市政記者クラブ  
近畿建設記者クラブ、大手前記者クラブ、福井県政記者クラブ、滋賀県政記者クラブ

<問合せ先>

■道路に関すること

【国が管理する道路】

① 中部地方管内

中部地方整備局 道路部 災害対策本部 電話 052-953-8293

② 福井県及び近畿地方管内

近畿地方整備局 道路部 道路管理課 課長 みうら 三浦 じゅん 淳  
課長補佐 かみたに 神谷 たけし 毅  
電話 06-6941-2500

【県が管理する道路】

① 岐阜県 県土整備部 道路維持課 管理調整監 ささき 佐々木 こうじ 康二  
電話 058-272-1111

【高速道路会社が管理する有料道路】

① 中日本高速道路株式会社

NEXCO中日本 お客様センター

電話 0120-922-229

※フリーダイヤルをご利用になれない場合

電話 052-223-0333[有料]

② 西日本高速道路株式会社

NEXCO西日本 お客様センター

電話 0120-924-863

※フリーダイヤルをご利用になれない場合

電話 06-6876-9031[有料]

③ 名古屋高速道路公社

名古屋高速お客様センター

電話 052-919-3200

(9:00～19:00)※

※降雪により通行止めが発生している場合は、上記営業時間外でも道路交通情報を提供

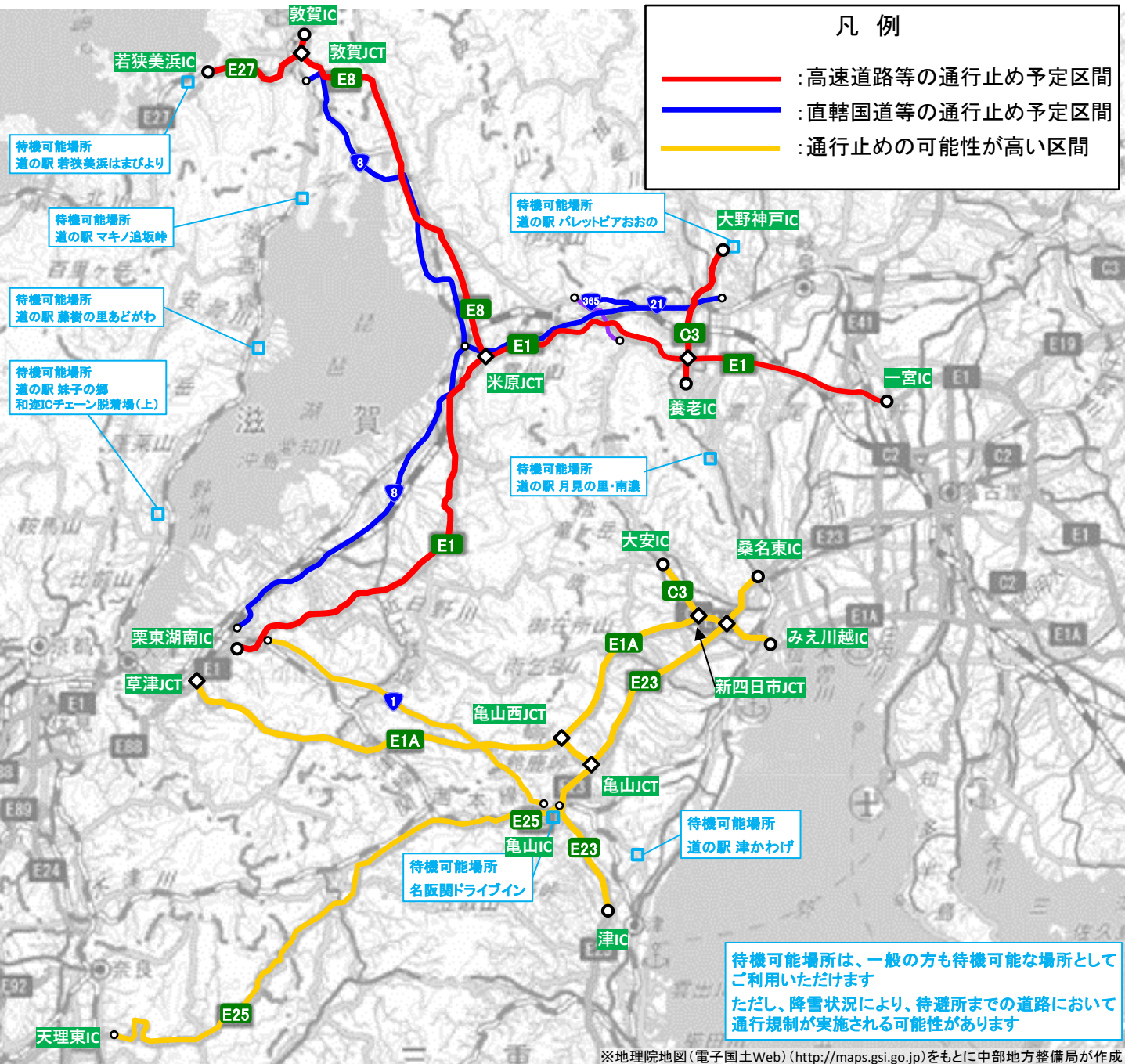
# 通行止め予定及び可能性の高い区間

別紙

R7.2.18 10:00時点

## 凡例

- : 高速道路等の通行止め予定区間
- : 直轄国道等の通行止め予定区間
- : 通行止めの可能性が高い区間



待機可能場所は、一般の方も待機可能な場所としてご利用いただけます  
ただし、降雪状況により、待避所までの道路において通行規制が実施される可能性があります

※地理院地図(電子国土Web) (<http://maps.gsi.go.jp>)をもとに中部地方整備局が作成

### ■通行止めの実施予定区間

路線	箇所・区間	管理者	通行止め予定時間
E1名神高速	一宮IC～栗東湖南IC	NEXCO中日本、NEXCO西日本	2月18日16時頃
C3東海環状道	大野神戸IC～養老IC	NEXCO中日本	2月18日16時頃
E8北陸道	敦賀IC～米原JCT	NEXCO中日本	2月18日16時頃
E27舞鶴若狭道	若狭美浜IC～敦賀JCT	NEXCO中日本	2月18日16時頃

路線	箇所・区間	管理者	通行止め予定時間
国道8号	足田交差点～辻交差点	国交省	2月18日16時頃
国道21号、関ヶ原バイパス	楽田町交差点～西門寺交差点	国交省	2月18日16時頃
国道365号	滋賀県境～牧田小学校南交差点	岐阜県	2月18日16時頃

### ■通行止めの可能性が高い区間

路線	箇所・区間	管理者	通行止め予定時間
E1A新名神高速	四日市JCT～草津JCT、亀山JCT～亀山西JCT	NEXCO中日本、NEXCO西日本	2月18日20時頃
E1A伊勢湾岸道	みえ川越IC～四日市JCT	NEXCO中日本	2月18日20時頃
C3東海環状道	大宮IC～新四日市JCT	NEXCO中日本	2月18日20時頃
E23東名阪道	桑名東IC～伊勢関IC	NEXCO中日本	2月18日20時頃
E23伊勢道	伊勢関IC～津IC	NEXCO中日本	2月18日20時頃
E25名阪国道	亀山IC～天理東IC	国交省	2月18日20時頃
国道1号	東海道関宿東交差点～林西交差点	国交省	2月18日20時頃

- 大雪が予想される地域では、**通行止め**や降雪や路面の凍結等により、**車の事故**や**立ち往生**が発生することがあります。
- 最新の気象情報や交通情報等に十分ご注意ください、大雪が予想される場合は、**外出を控えていただく**とともに、荷主を含む物流業界においては「**運行経路の変更**」・「**運行の中止**」のご検討をお願いします。
- やむを得ず自動車を運転する場合は、**冬用タイヤの装着**、**チェーンの携行及び早めの装着**の徹底、スコップや砂等の冬用装備の携行をお願いします。

## 【高速道路会社】

- ◇東日本高速道路株式会社 <https://www.e-nexco.co.jp/>
- ◇中日本高速道路株式会社 <https://www.c-nexco.co.jp/>
- ◇西日本高速道路株式会社 <https://www.w-nexco.co.jp/>
- ◇首都高速道路株式会社 <https://www.shutoko.jp/>
- ◇阪神高速道路株式会社 <https://www.hanshin-exp.co.jp/drivers/>
- ◇本州四国連絡高速道路株式会社 [https://www.jb-honshi.co.jp/customer\\_index/](https://www.jb-honshi.co.jp/customer_index/)

## 【国土交通省地方整備局】

- ◇北海道開発局 <https://www.hkd.mlit.go.jp/>
- ◇東北地方整備局 <https://www.thr.mlit.go.jp/>
- ◇関東地方整備局 <https://www.ktr.mlit.go.jp/>
- ◇北陸地方整備局 <https://www.hrr.mlit.go.jp/>
- ◇中部地方整備局 <https://www.cbr.mlit.go.jp/>
- ◇近畿地方整備局 <https://www.kkr.mlit.go.jp/>
- ◇中国地方整備局 <https://www.cgr.mlit.go.jp/>
- ◇四国地方整備局 <https://www.skr.mlit.go.jp/>
- ◇九州地方整備局 <https://www.qsr.mlit.go.jp/>
- ◇沖縄総合事務局 <https://www.ogb.go.jp/kaiken>

## 【その他の道路情報サイト】

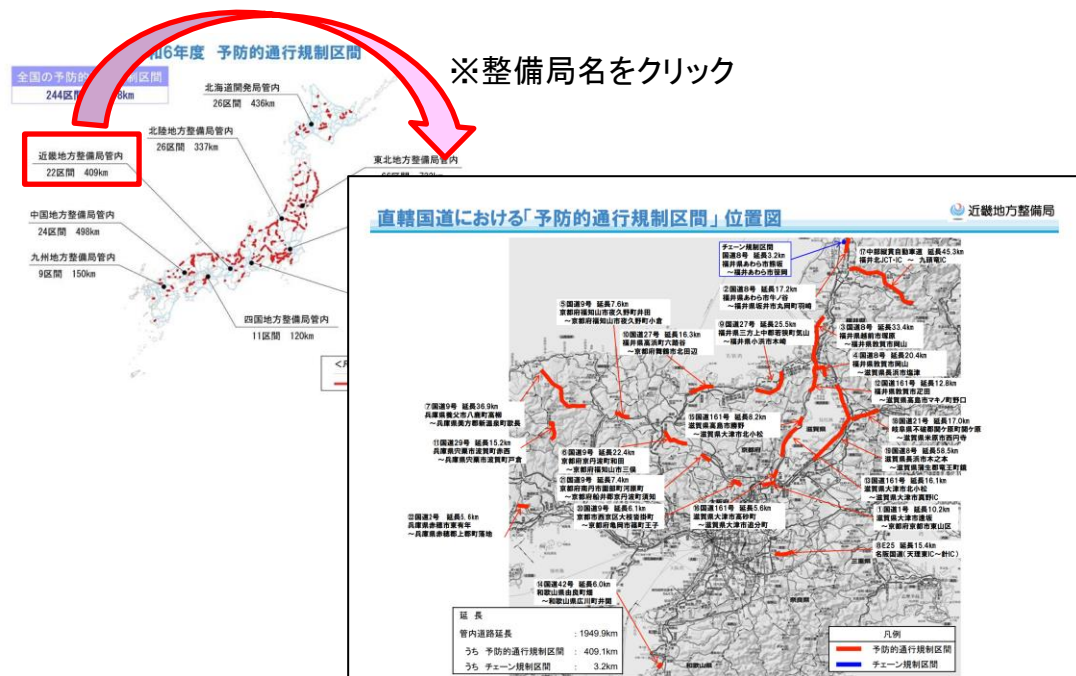
- ◇日本道路交通情報センター <https://www.jartic.or.jp/>

(参考)大雪時の予防的通行規制区間

国が管理する道路において、大雪時に急な上り坂で大型車等が立ち往生しやすい場所等を選定し、集中的・効率的に優先して除雪を行う区間。

区間は以下のホームページで確認できます。

<https://www.mlit.go.jp/road/bosai/fuyumichi/yukimichi3.html>





# ドライバーの皆様へ

【資料-3】

- 過去の大雪では、**車両の立ち往生が発生**
- **冬用タイヤの大型車でもスタック事案を多く確認。**  
冬用タイヤであるから大丈夫と過信することなく、**タイヤチェーンの携行を**
- **広域迂回の実施、通行ルートの見直しを**



車両の滞留



冬用タイヤを装着した大型車のスタック（北陸道）

# 皆様へのお願い


## ①大雪時の 外出自粛



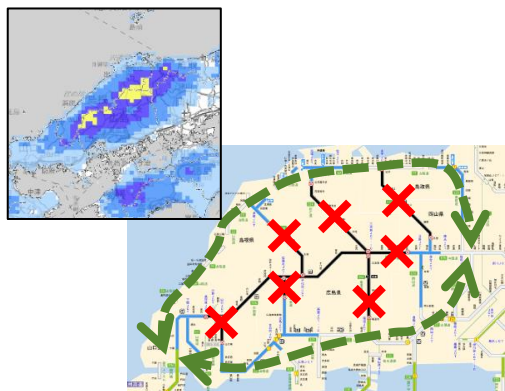
## ②冬用タイヤ装着、 チェーン携行・ 早め装着



## ③冬用装備の携行



## ④広域迂回、 通行ルート見直し



## ⑤特に事業用自動車 の冬用タイヤ装着、 タイヤ摩耗劣化確認



## ⑥最新の気象情報、 交通情報の確認

