

令和元年11月19日 14時00分

資料配布 近畿地方整備局

福知山河川国道事務所

(京都府、京丹後市 同時発表)

E9 さんいんきん き 山陰近畿自動車道 おおみやみねやま 大宮峰山道路の
起工式を開催します

このたび、山陰近畿自動車道 大宮峰山道路((仮称)大宮峰山IC～
きょうたん ご おおみや 京丹後大宮IC 延長5.0km)において工事に着手します。

今後のさらなる事業進捗と、一日も早い完成を目指して、以下の通り起
工式を開催します。

1. 日時: 令和元年12月21日(土) 10時45分～
2. 場所: きょうたん ご おおみやしゃかい 京丹後市大宮社会体育館
3. 共催: 国土交通省近畿地方整備局、京都府、京丹後市
4. 主な整備効果: ・災害に強い道路ネットワークの形成
・交通混雑の緩和
・救急医療の搬送時間短縮
・観光産業の活性化
5. その他: 取材をご希望の方は、当日10:30までに会場(受付)に
お越しください。

<取扱い> _____

<配布場所> 京都府政記者室、丹後記者クラブ、宮津新聞記者クラブ、
舞鶴市政記者クラブ

<問合せ先> 国土交通省 近畿地方整備局 福知山河川国道事務所

	<small>ふくもと</small>	<small>まさひろ</small>
副所長	福本	雅宏
	<small>やまだ</small>	<small>まさる</small>
計画課長	山田	優

Tel : 0773-22-5104(代表)

Fax : 0773-22-9384

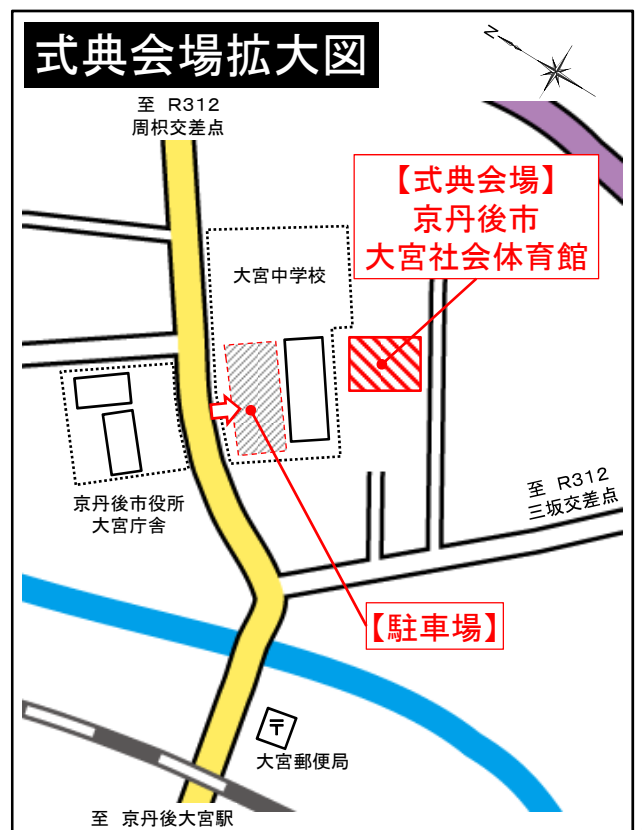
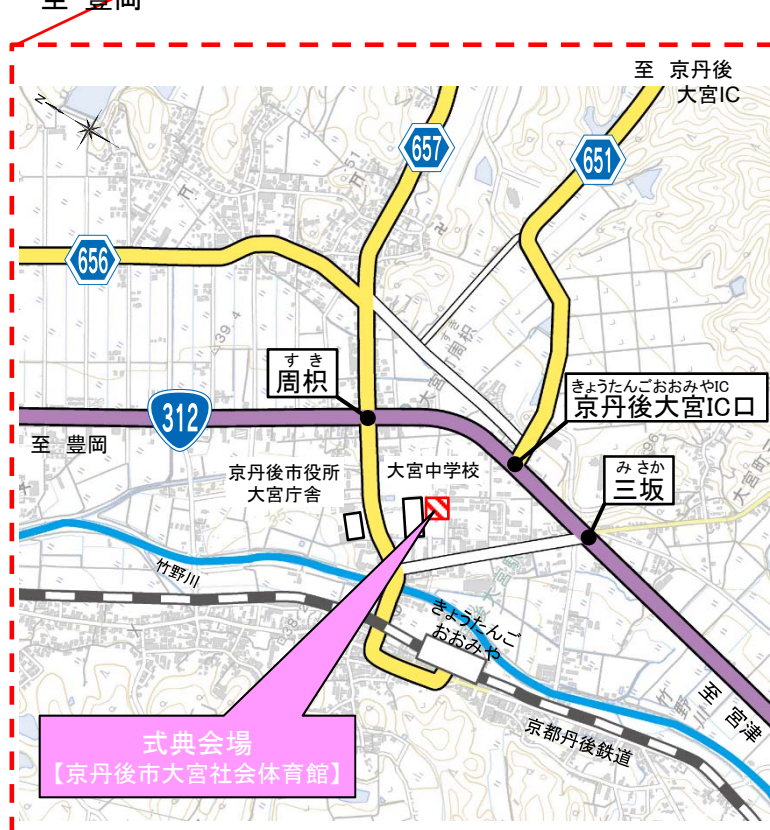
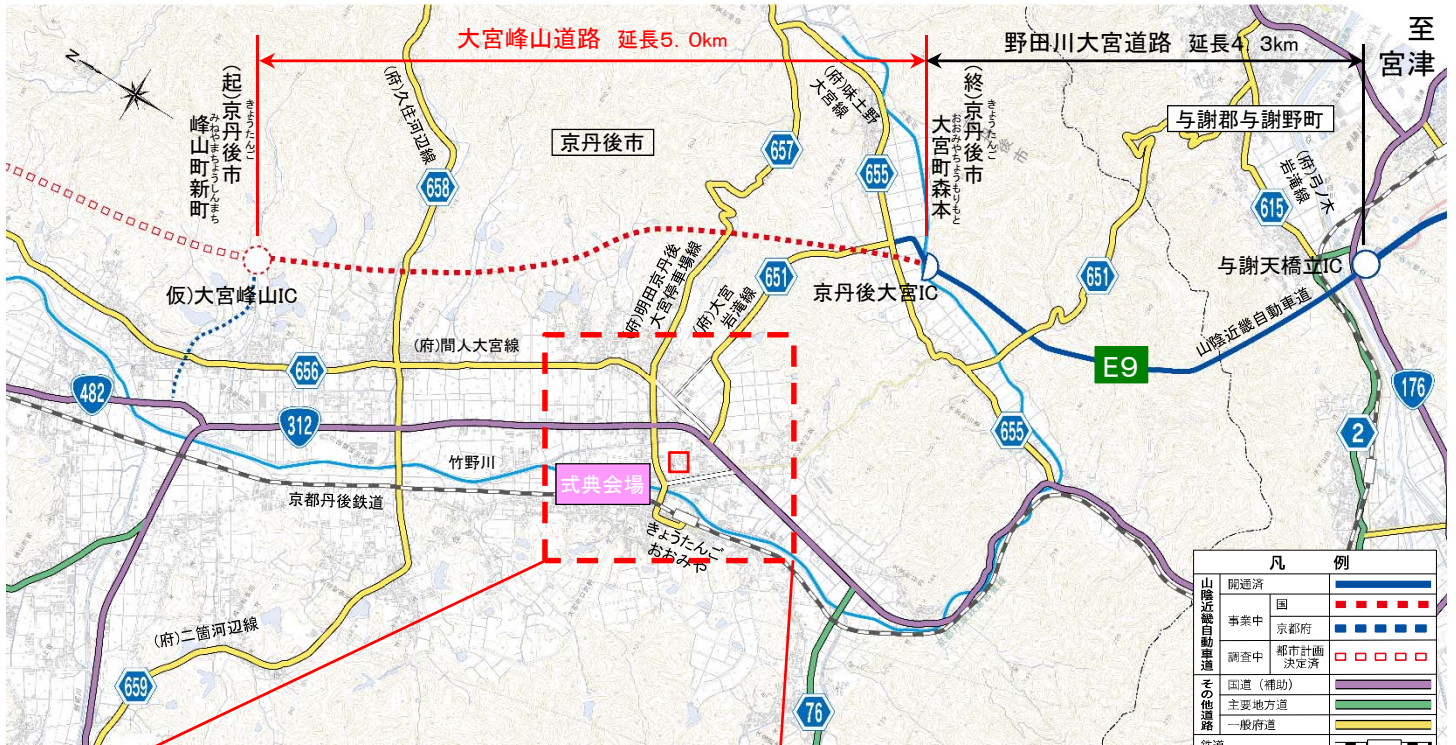
山陰近畿自動車道 大宮峰山道路 起工式会場位置図

<式典会場>

【受付開始 10:00 開式 10:45】

『京丹後市大宮社会体育館』

(京都府京丹後市大宮町口大野208番地の1)



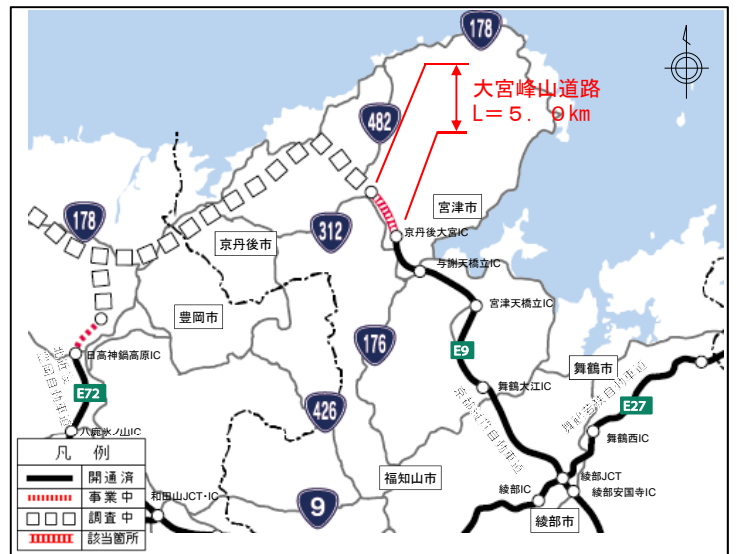
山陰近畿自動車道 大宮峰山道路【概要】

山陰近畿自動車道は、日本海国土軸を形成する道路で、主要都市（鳥取市、豊岡市、宮津市）の連携を強化するとともに、広域観光の促進や災害時の代替路を担う延長約120kmの地域高規格道路です。

大宮峰山道路は、山陰近畿自動車道の一部を構成し、並行する一般国道312号のバイパスとして、災害に強い道路ネットワークの構築、交通混雑の緩和や救急医療の搬送時間短縮に寄与するほか、丹後地域沿岸部の観光施設へのアクセス性向上による観光産業の活性化を目的とした自動車専用道路です。

計画の概要

- 事業名：山陰近畿自動車道 大宮峰山道路
- 区間：（起）京都府京丹後市峰山町新町
（終）京都府京丹後市大宮町森本
- 延長：5.0km
- 車線数：2車線
- 構造規格：第1種3級
- 事業化：平成27年度



路線の概要

大宮峰山道路 延長5.0km

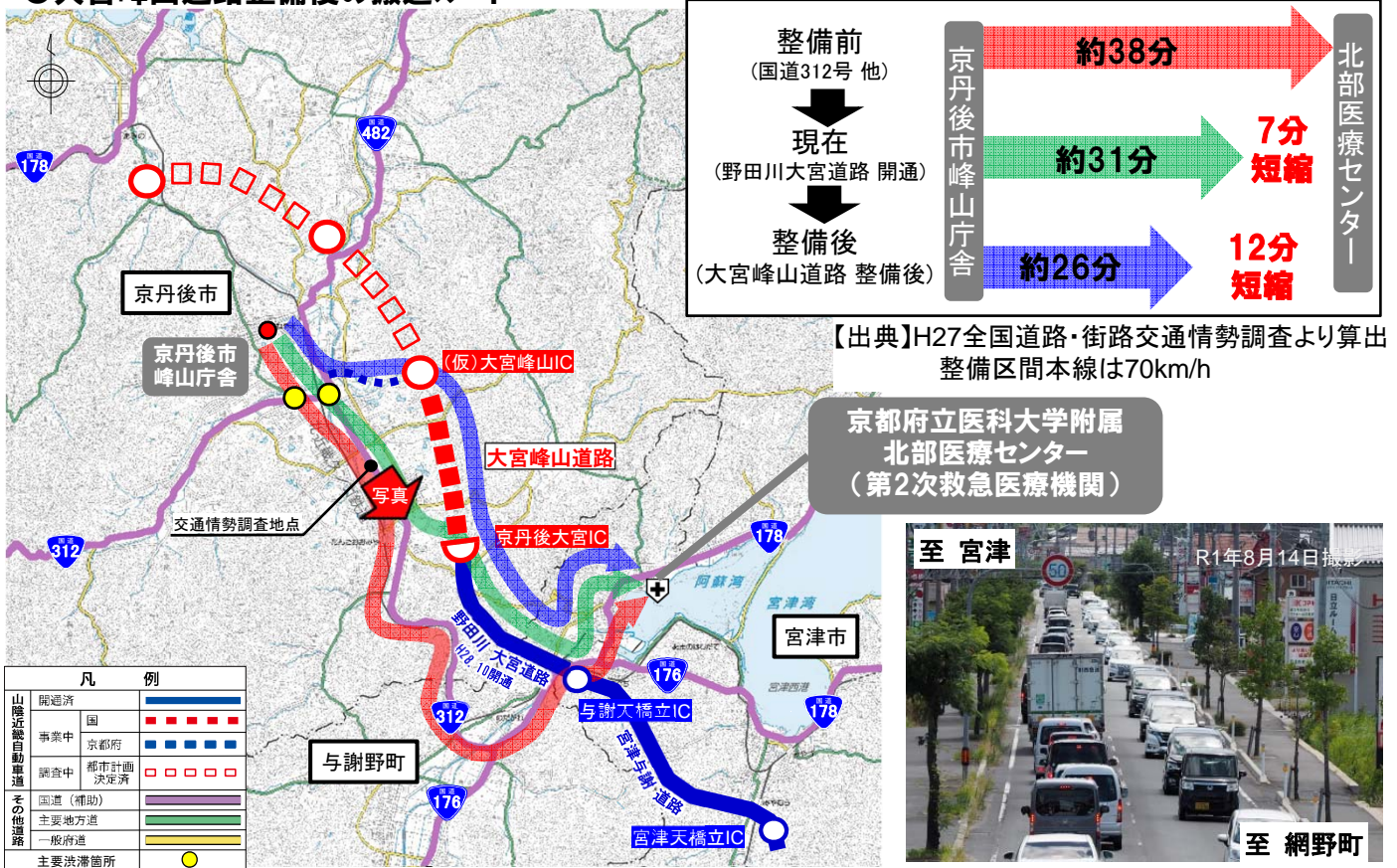


凡例	
山陰近畿自動車道	開通済
事業中	調査中
調査中	該当箇所
国道（補助）	主要地方道
一般府道	鉄道

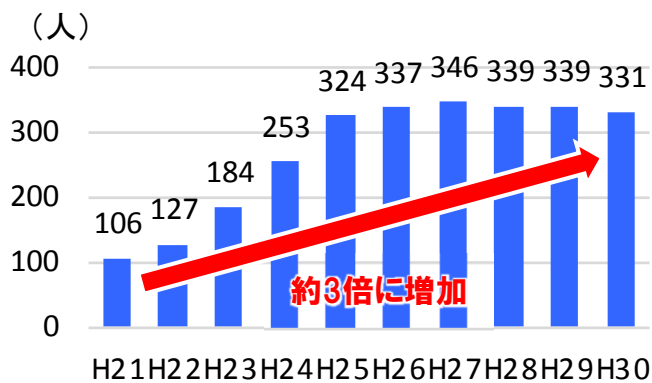
交通混雑の緩和・救急搬送の支援

- 大宮峰山道路と並行する国道312号の交通量は約18,000台/日と交通容量より多く、大宮峰山道路への交通転換により、交通混雑の緩和が期待される。
- 与謝野町の北部医療センター(旧 与謝の海病院)が平成21年より医療機能を充実・強化し、町内以外の広域的な受け入れを開始。京丹後市からの救急搬送数は10年間で約3倍に増加している。
- 大宮峰山道路の整備により、救急搬送時間の短縮、搬送患者の負担軽減が期待される。

●大宮峰山道路整備後の搬送ルート



●京丹後市から京都府立医科大学附属北部医療センターへの救急搬送件数



【出典】火災・救急・救助統計(京丹後市消防本部)

●大宮峰山道路に並行する国道312号の交通量

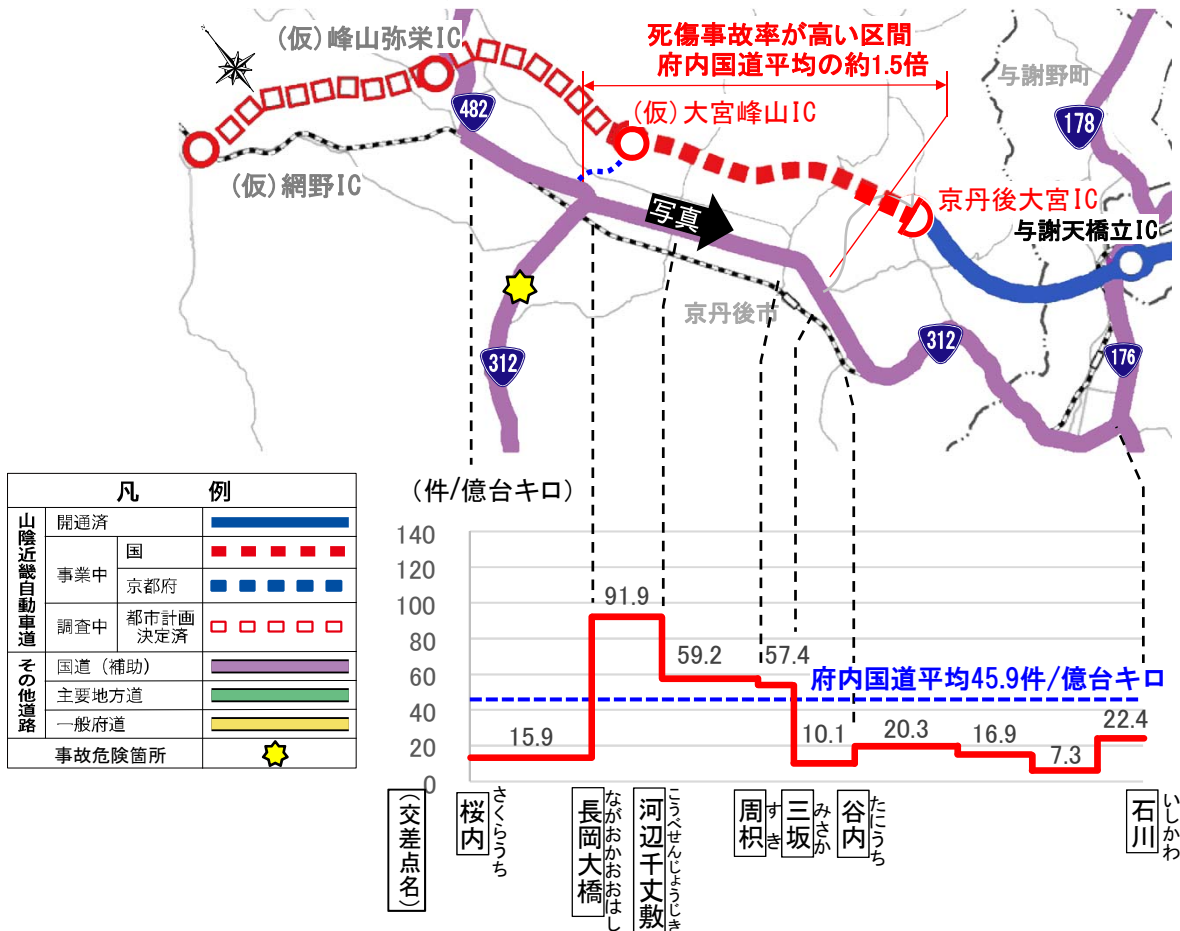


【出典】全国道路・街路交通情勢調査
※交通容量は混雑度より算出

交通安全性の向上

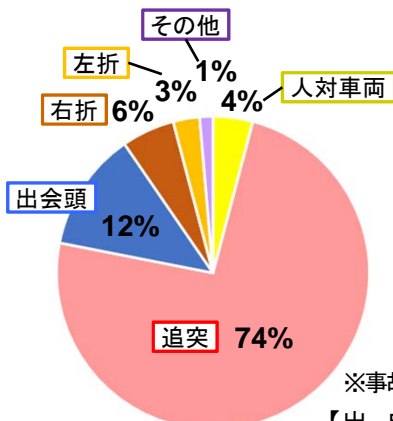
- 大宮峰山道路と並行する国道312号では、死傷事故率が京都府内の国道平均と比較して約1.5倍となっている。
- 特に、交通混雑や沿道施設への出入りによる追突事故が発生している。
- 大宮峰山道路の整備による交通転換により、交通混雑が緩和され、交通安全性の向上が期待される。

●国道312号の死傷事故発生状況



●国道312号の事故類型

○国道312号(大宮峰山道路並行区間)



【国道312号の交通状況】

(京丹後市大宮町周積)



【出典】ITARDA(H26~H29)

観光資源へのアクセス強化

- 日本海沿岸地域には、天橋立や琴引浜をはじめとする魅力的な観光資源が点在している。
- 近年、高速道路の整備によるアクセス性の向上等により、京都府北中部地域の観光入込客数は増加傾向にある。
- 大宮峰山道路の整備により、日本海沿岸地域の観光資源へのアクセス性を向上し、観光振興を支援する。

きのさきおんせん
城崎温泉



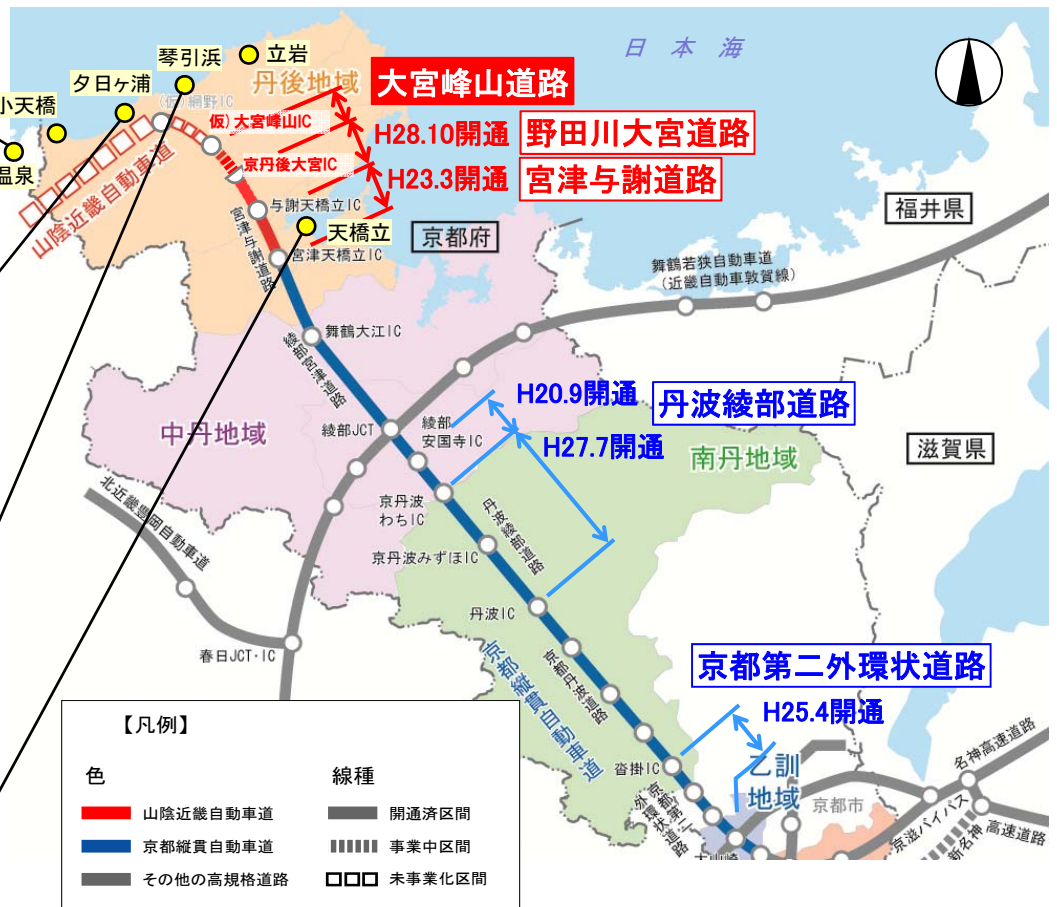
ゆうひがうら
夕日ヶ浦



ことひきはま
琴引浜



あまのはしだて
天橋立

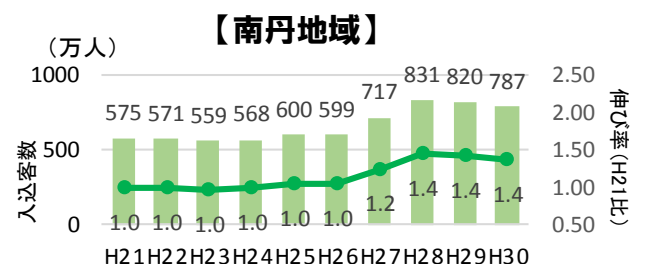
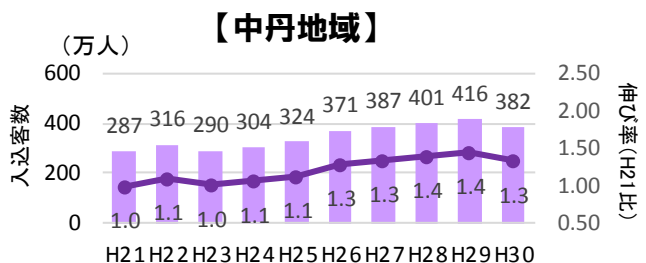
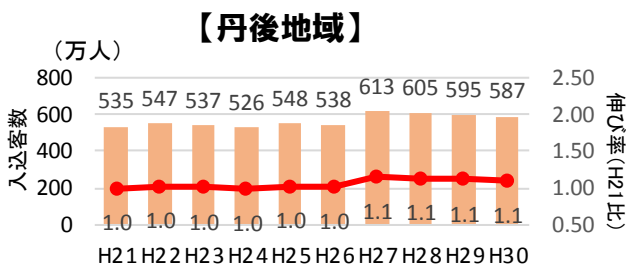


【凡例】

色	線種
山陰近畿自動車道	開通済区間
京都縦貫自動車道	事業中区間
その他の高規格道路	未事業化区間

●観光入込客数(過去10年間)

【出典】京都府統計書



報道関係者へのお知らせとお願い

■ 起工式

日 時 : 令和元年12月21日(土) 10時45分～

式典会場 : 京都府京丹後市大宮町口大野208番地の1
京丹後市大宮社会体育館

タイムスケジュール(予定)

10:00	受付開始
10:30	オープニングイベント
10:45	開式 鍬入れ 万歳三唱

共 催 : 国土交通省近畿地方整備局、京都府、京丹後市

■ 起工式に関する取材について

・取材にあたられる報道関係者は、以下の事項に十分留意して頂き、行事の円滑な遂行にご協力くださいますよう、お願い申し上げます。

【留意事項】

- ・当日、記者及びカメラマンの方は、自社の腕章を着用していただきますようお願い致します。
- ・式典進行上の都合により、内容・時間が変更になる可能性がありますので、あらかじめご了承ください。
- ・写真・VTR撮影は、所定の場所をお願い致します。所定の場所以外での撮影はご遠慮下さい。 ※撮影場所については、当日ご案内致します。
- ・式典の進行に支障を及ぼしますので、式典における出席者への直接的な取材はご遠慮下さいますようよろしくお願い致します。

【お問い合わせ先】

国土交通省 近畿地方整備局 福知山河川国道事務所

たけむら ながなわ

総務課 竹村・長縄

TEL 0773-22-5104(代)