

**第1回 由良川流域  
(福知山市域)における  
総合的な治水対策協議会**

**資 料**

**福知山市**

**平成26年8月29日(金)**

# 平成26年8月豪雨災害の被害概要

福知山市（平成26年8月22日現在）

※以下の数値等は、速報として取りまとめたものであり、今後変更があります

## 被災状況

### ■浸水家屋被害

床上1,183棟 床下1,324棟 合計2,507棟  
浸水面積 7.5平方キロメートル

### ■民家の裏山など土砂崩れ 85件

※今後更に詳細調査を実施

### ■道路被災箇所 170箇所 125路線

### ■通行止め路線数（8/21現在） 9路線

### ■河川被害箇所 45箇所 21河川

### ■農業被害

- (1) 農地の冠水面積 680ha
- (2) 農地・農業用施設
  - ・農地 246件 680ha（田232件、畑14件）
  - ・施設 161件（農道、ため池、揚水ポンプほか）
- (3) 農作物（水稻、紫ずきん、小豆ほか）
- (4) 畜産被害 ブロイラー18,000羽

### ■林業関連災害 林地 93件 林道 9件

### ■商工関係災害 事業所浸水 約1,000事業所

### ■工場等 長田野工業団地 土砂崩れ3件

### ■上下水道施設

- ・水道管の流失（上篠尾地内）
- ・水道管の破損（山野口、岩間地内）
- ・和久市ポンプ場排水ポンプ4台の浸水
- ・蛇ヶ端、段畑、日吉ヶ丘汚水中継ポンプ場の浸水による運転停止
- ・下水道管渠被害5箇所（口榎原、岩間、東岡）
- ・マンホールポンプの浸水7箇所（下荒河4、森垣、池部、川北）

### ■福祉施設関係

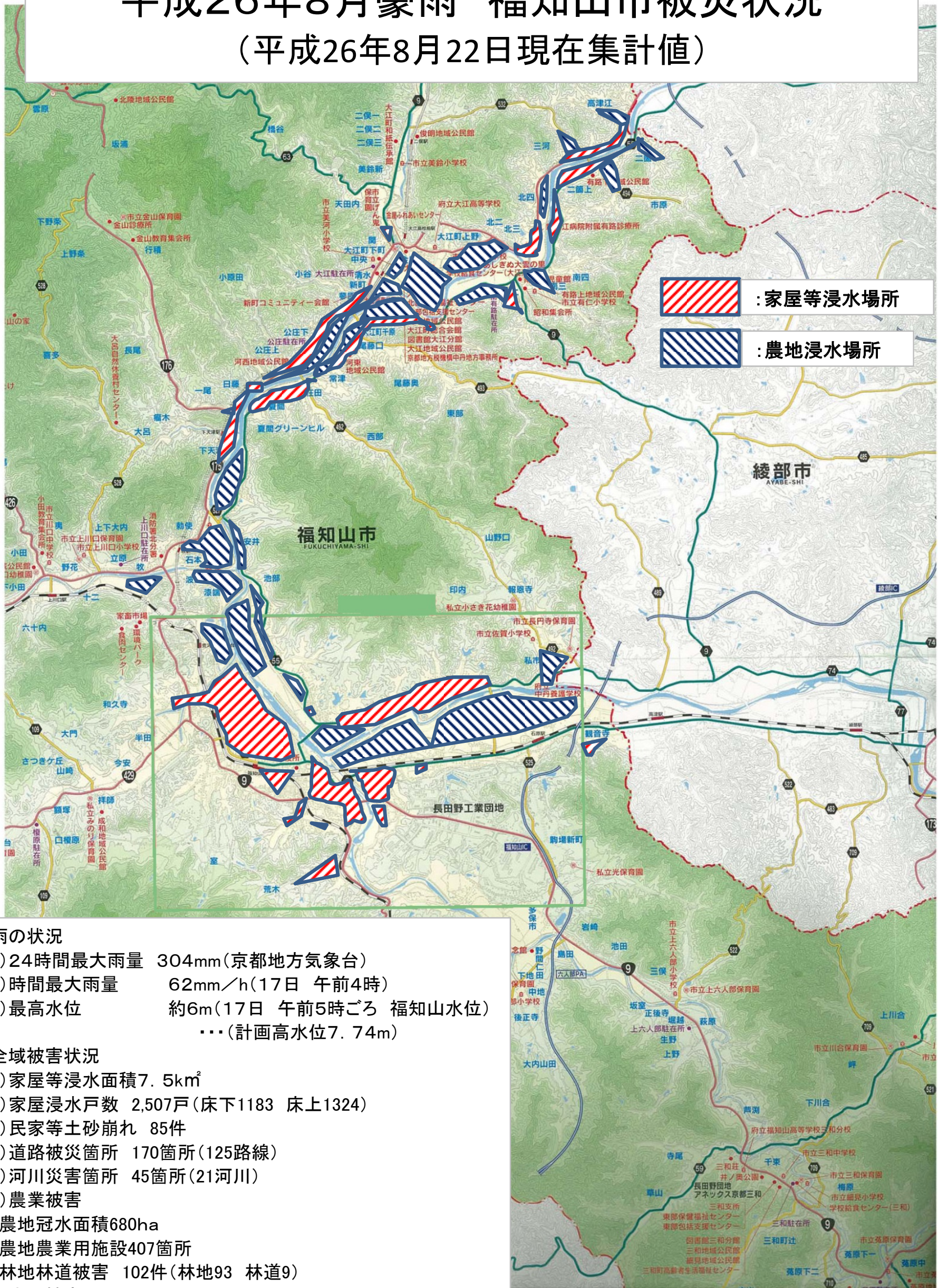
- ・鉄道弘済会福知山保育所ほか17施設（土砂の流入、床上床下浸水、駐車場冠水）

### ■市有施設等

- ・市営岡ノ三団地ほか57件（土砂の流入、床上浸水、駐車場冠水）



# 平成26年8月豪雨 福知山市被災状況 (平成26年8月22日現在集計値)



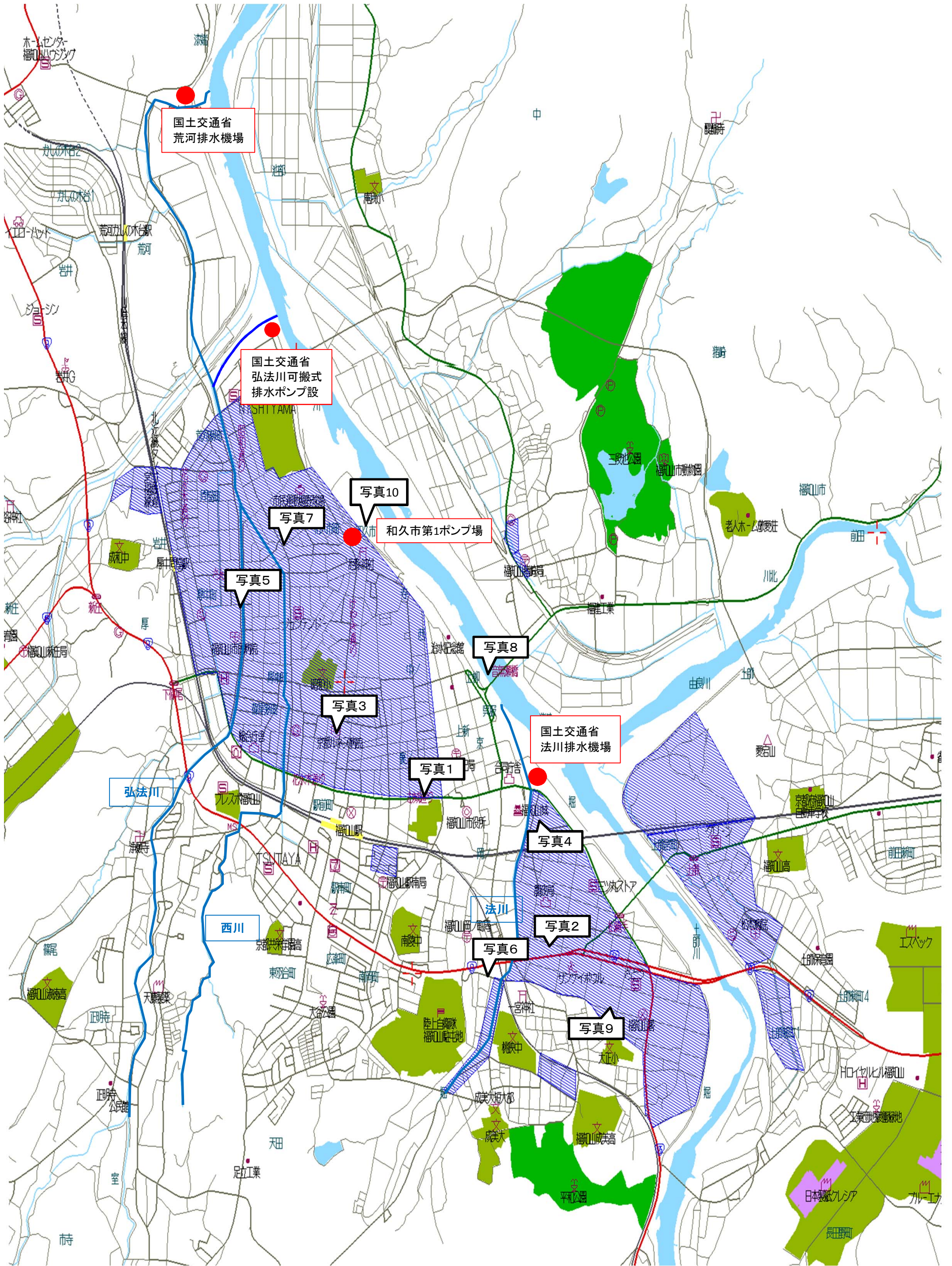
## 1 雨の状況

- (1) 24時間最大雨量 304mm(京都地方気象台)
- (2) 時間最大雨量 62mm/h(17日 午前4時)
- (3) 最高水位 約6m(17日 午前5時ごろ 福知山水位)  
... (計画高水位7.74m)

## 2 全域被害状況

- (1) 家屋等浸水面積 7.5km<sup>2</sup>
- (2) 家屋浸水戸数 2,507戸(床下1183 床上1324)
- (3) 民家等土砂崩れ 85件
- (4) 道路被災箇所 170箇所(125路線)
- (5) 河川災害箇所 45箇所(21河川)
- (6) 農業被害
  - ・農地冠水面積680ha
  - ・農地農業用施設407箇所
  - ・林地林道被害 102件(林地93 林道9)
- (7) 商工被害
  - ・事業所浸水 約1000事業所
- (8) 主要公共施設
  - 市営岡ノ三団地ほか57件  
(土砂の流入、床上浸水、駐車場冠水)





国土交通省  
荒河排水機場

国土交通省  
弘法川可搬式  
排水ポンプ設

写真10

和久市第1ポンプ場

写真7

写真5

写真8

写真3

国土交通省  
法川排水機場

写真1

写真4

西川

写真6

写真2

写真9

弘法川

法川

日本製紙クレシア





1

内記



2

堀口




3

末広町



4

岡ノ




5

末広町



6

内田町




7

和久市



8

音無瀬橋



9

堀



10



和久市ポンプ場浸水