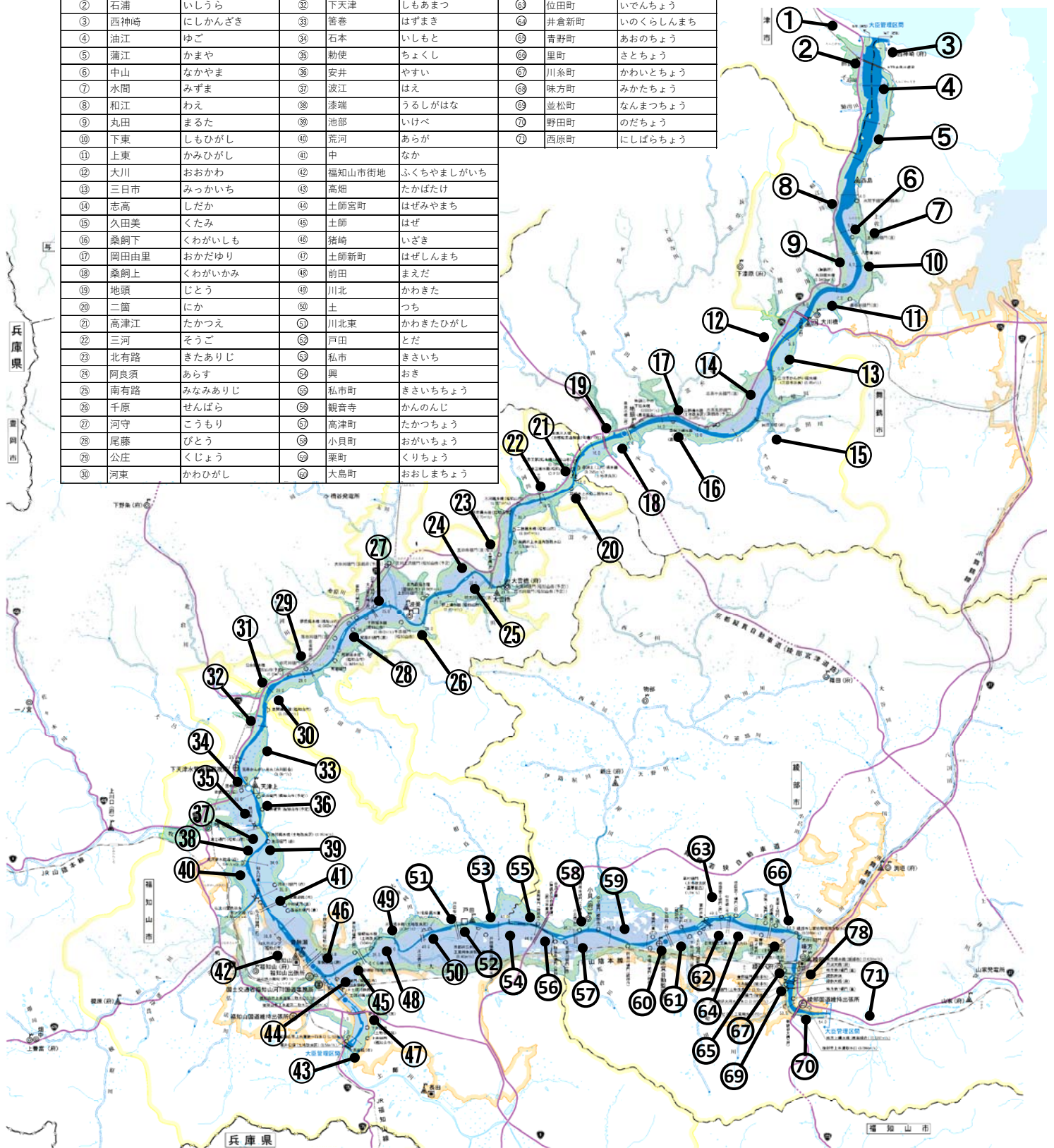


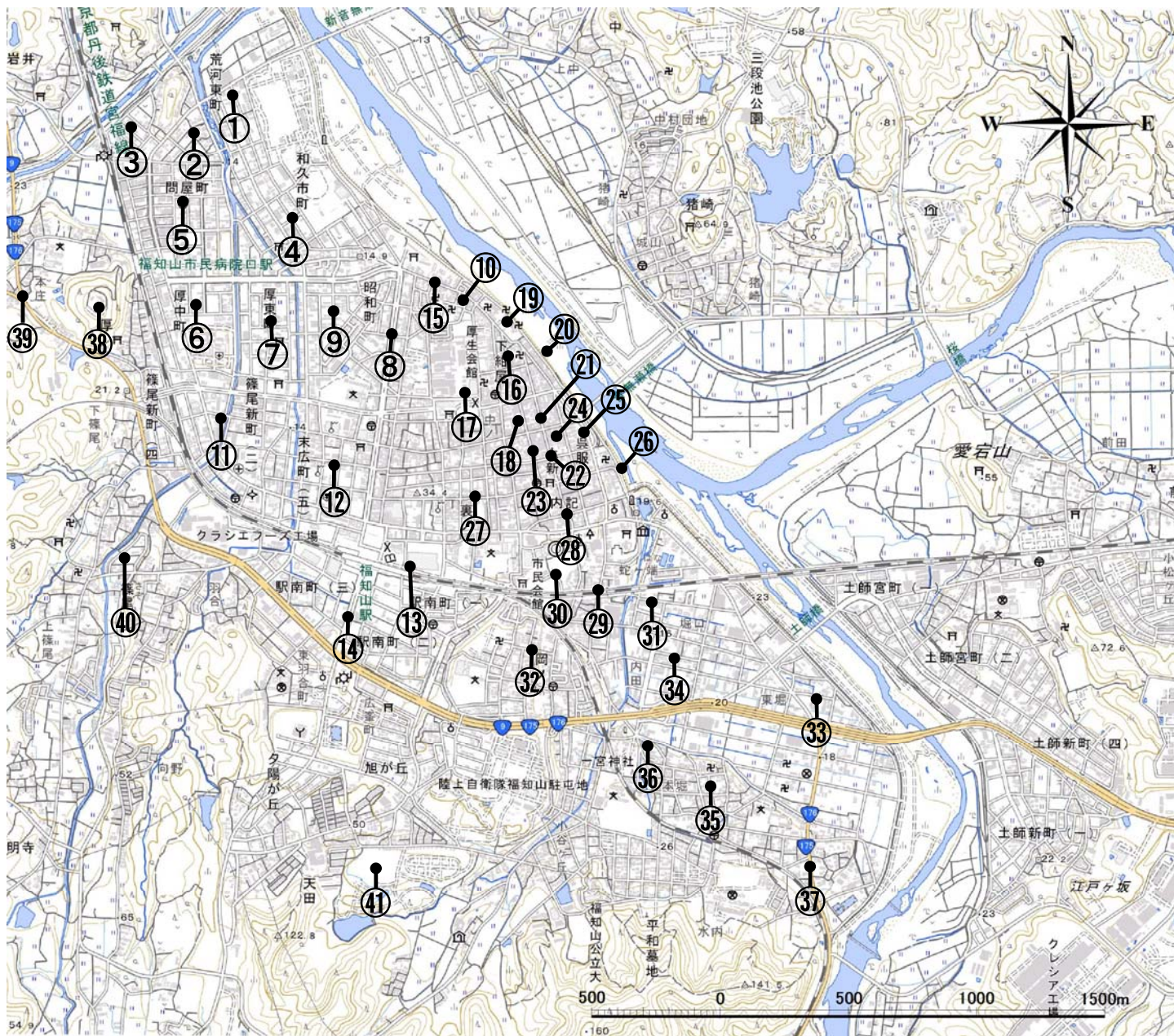
地区位置図及びよみがな一覧

名称	ふりがな	名称	ふりがな	名称	ふりがな
① 由良	ゆら	③① 日藤	ひとう	⑥⑩ 延町	のぶちよう
② 石浦	いしうら	③② 下天津	しもあまつ	⑥⑪ 井倉町	いのくらちよう
③ 西神崎	にしかんざき	③③ 菅巻	はずまき	⑥⑫ 位田町	いでんちよう
④ 油江	ゆご	③④ 石本	いしもと	⑥⑬ 井倉新町	いのくらしんまち
⑤ 蒲江	かまや	③⑤ 勅使	ちよくし	⑥⑭ 青野町	あおのちよう
⑥ 中山	なかやま	③⑥ 安井	やすい	⑥⑮ 里町	さとちよう
⑦ 水間	みずま	③⑦ 波江	はえ	⑥⑯ 川糸町	かわいとちよう
⑧ 和江	わえ	③⑧ 漆端	うるしがはな	⑥⑰ 味方町	みかたちよう
⑨ 丸田	まるた	③⑨ 池部	いけべ	⑥⑱ 並松町	なんまつちよう
⑩ 下東	しもひがし	③⑩ 荒河	あらが	⑥⑲ 野田町	のだちよう
⑪ 上東	かみひがし	③⑪ 中	なか	⑥⑳ 西原町	にしほらちよう
⑫ 大川	おおかわ	④① 福知山市街地	ふくちやましがいち		
⑬ 三日市	みっかいち	④② 高畑	たかばたけ		
⑭ 志高	しだか	④③ 土師宮町	はぜみやまち		
⑮ 久田美	くたみ	④④ 土師	はぜ		
⑯ 桑飼下	くわがいしも	④⑤ 猪崎	いざぎ		
⑰ 岡田由里	おかだゆり	④⑥ 土師新町	はぜしんまち		
⑱ 桑飼上	くわがいかみ	④⑦ 前田	まえだ		
⑲ 地頭	じとう	④⑧ 川北	かわきた		
⑳ 二箇	にか	④⑨ 土	つち		
㉑ 高津江	たかつえ	④⑩ 川北東	かわきたひがし		
㉒ 三河	そうご	④⑪ 戸田	とだ		
㉓ 北有路	きたありじ	④⑫ 私市	きさいち		
㉔ 阿良須	あらす	④⑬ 興	おき		
㉕ 南有路	みなみありじ	④⑭ 私市町	きさいちちよう		
㉖ 千原	せんばら	④⑮ 観音寺	かんのんじ		
㉗ 河守	こうもり	④⑯ 高津町	たかつちよう		
㉘ 尾藤	びとう	④⑰ 小貝町	おがいちよう		
㉙ 公庄	くじよう	④⑱ 栗町	くりちよう		
㉚ 河東	かわひがし	④⑳ 大島町	おおしまちよう		



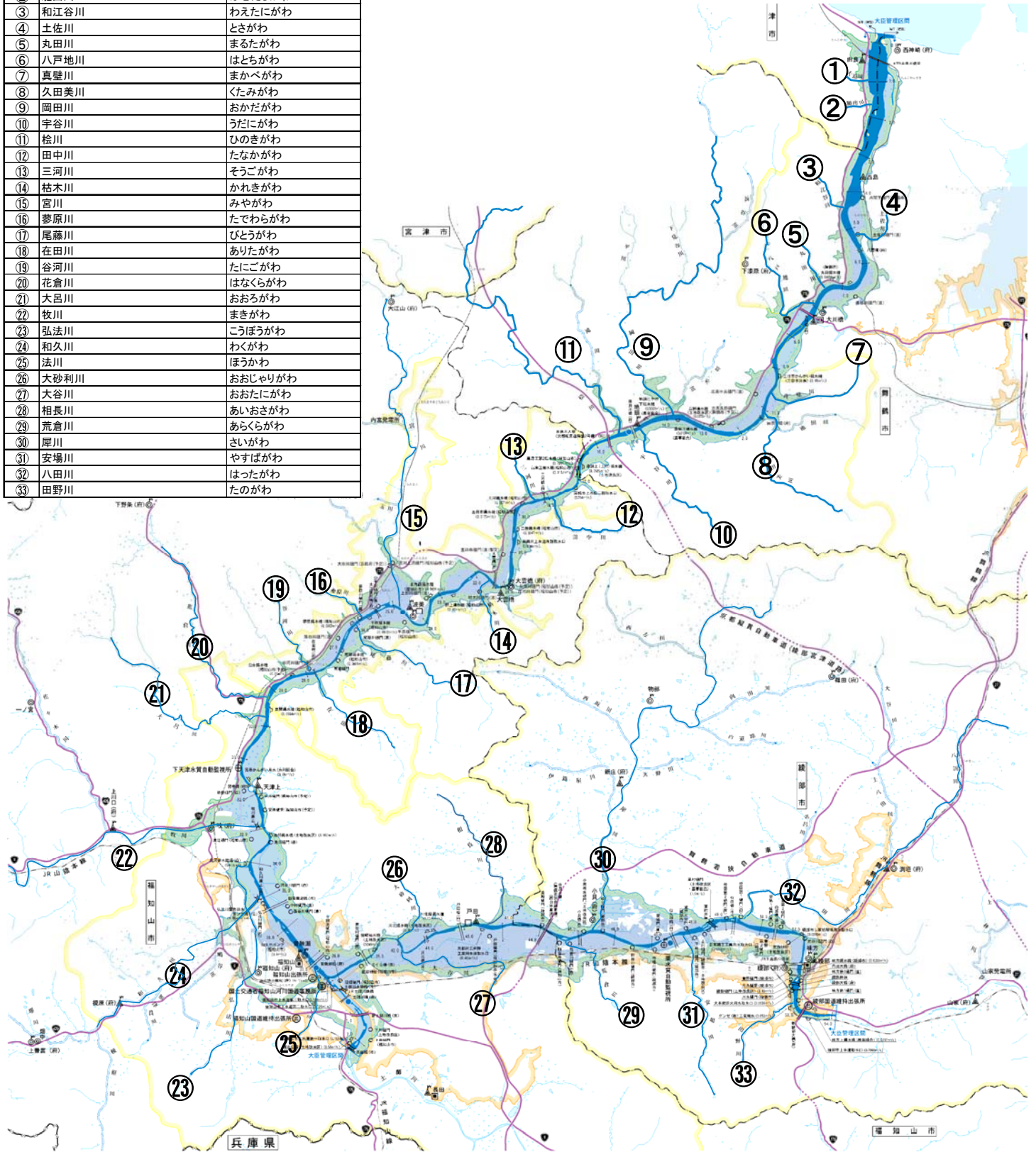
地区位置図及びよみがな一覧

名称	ふりがな	名称	ふりがな	名称	ふりがな
① 荒河東町	あらがひがしまち	⑩ 下紺屋	しもこや	⑳ 岡ノ三町	おかのさんまち
② 荒河新町	あらがしんまち	⑪ 中ノ町	なかのまち	㉑ 岡ノ上町	おかのうえまち
③ 岩井東町	いわいひがしまち	⑫ 上紺屋	かみこや	㉒ 東堀	ひがしぼり
④ 和久市町	わくいちちょう	⑬ 菱屋	ひしや	㉓ 堀口	ほりぐち
⑤ 問屋町	とんやまち	⑭ 下柳	しもやなぎ	㉔ 本堀	ほんぼり
⑥ 厚中町	あつなかまち	⑮ 下新	しもしん	㉕ 野家	のけ
⑦ 厚東町	あつひがしまち	⑯ 上新	かみしん	㉖ 水内	みずうち
⑧ 昭和町	しょうわちょう	㉐ 鍛冶	かじ	㉗ 厚	あつ
⑨ 昭和町	しょうわしんまち	㉑ 西長町	にしながまち	㉘ 新庄	しんじょう
⑩ 寺	てら	㉒ 呉服	ごふく	㉙ 篠尾	さそお
⑪ 篠尾新町	さそおしんまち	㉓ 京	きょう	㉚ 天田	あまだ
⑫ 末広町	すえひろちょう	㉔ 裏ノ	うらの		
⑬ 駅前町	えきまえちょう	㉕ 内記	ないぎ		
⑭ 駅南町	えきなんちょう	㉖ 岡ノ一町	おかのいちまち		
⑮ 鋳物師	いもじ	㉗ 岡ノ二町	おかのにまち		



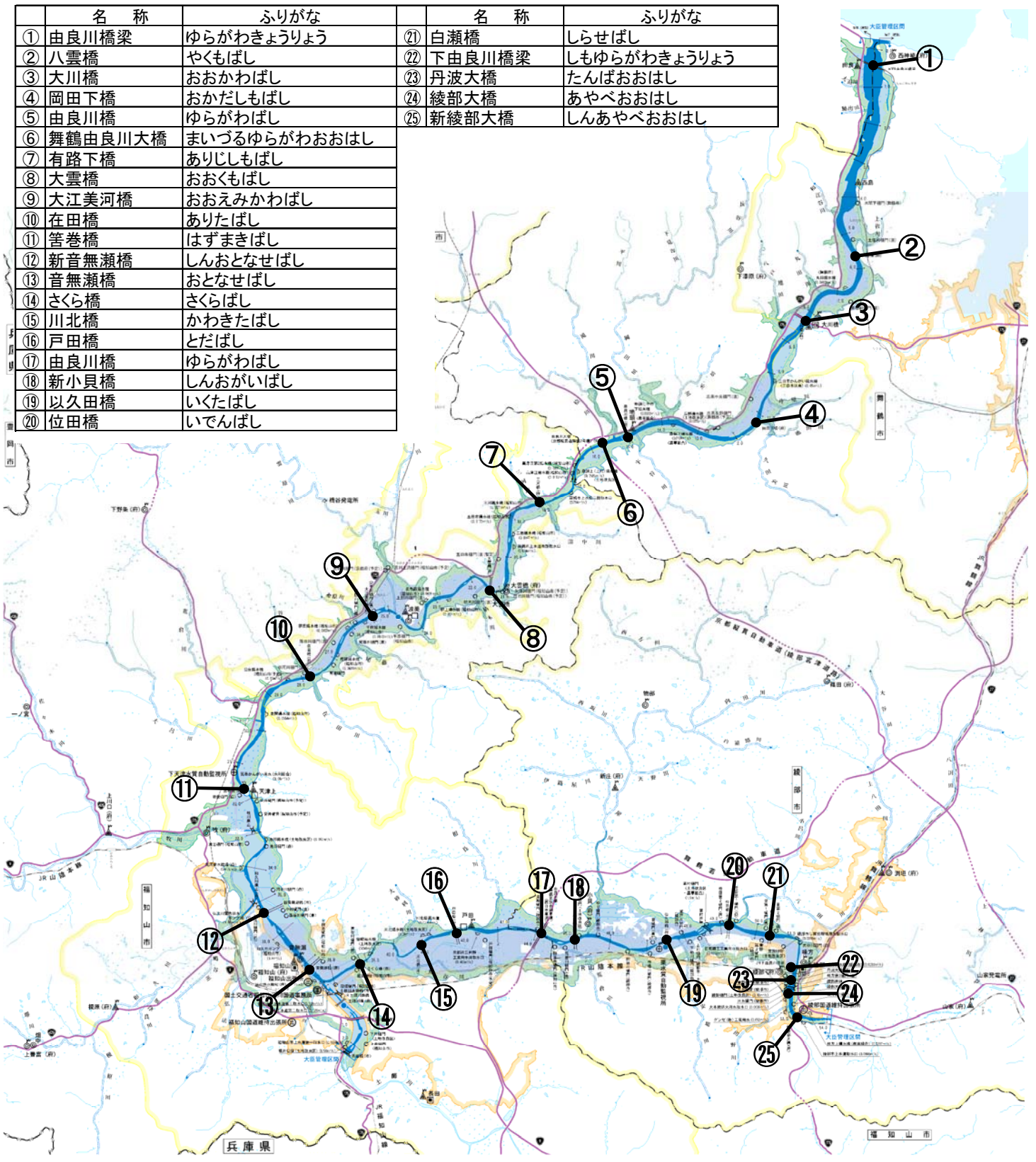
河川位置図及びよみがな一覧

	名 称	ふりがな
①	大迫川	おおさこがわ
②	馳出川	はせだしがわ
③	和江谷川	わえたにがわ
④	土佐川	とさがわ
⑤	丸田川	まるたがわ
⑥	八戸地川	はとちがわ
⑦	真壁川	まかべがわ
⑧	久田美川	くたみがわ
⑨	岡田川	おかだがわ
⑩	宇谷川	うだにがわ
⑪	楡川	ひのきがわ
⑫	田中川	たながわ
⑬	三河川	そうごがわ
⑭	桔木川	かれきがわ
⑮	宮川	みやがわ
⑯	夢原川	たでわらがわ
⑰	尾藤川	びとうがわ
⑱	在田川	ありたがわ
⑲	谷河川	たにごがわ
⑳	花倉川	はなくらがわ
㉑	大呂川	おおろがわ
㉒	牧川	まきがわ
㉓	弘法川	こうぼうがわ
㉔	和久川	わくがわ
㉕	法川	ほうかわ
㉖	大砂利川	おおじやりがわ
㉗	大谷川	おおたにがわ
㉘	相長川	あいおさがわ
㉙	荒倉川	あらくらがわ
㉚	犀川	さいがわ
㉛	安場川	やすばがわ
㉜	八田川	はつたがわ
㉝	田野川	たのがわ



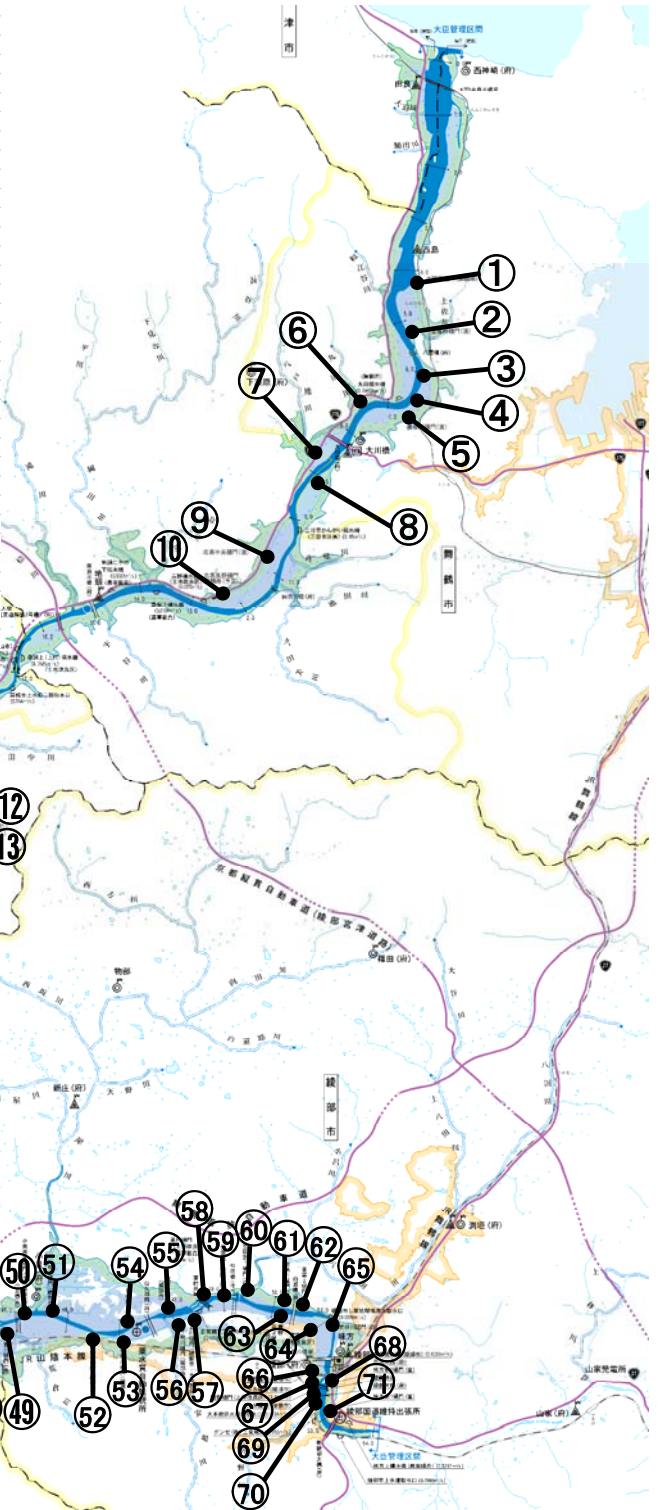
河川構造物、施設等位置図及びよみがな一覧(橋梁)

名称	ふりがな	名称	ふりがな
① 由良川橋梁	ゆらがわきょうりょう	②① 白瀬橋	しらせばし
② 八雲橋	やくもばし	②② 下由良川橋梁	しもゆらがわきょうりょう
③ 大川橋	おおかわばし	②③ 丹波大橋	たんばおおはし
④ 岡田下橋	おかだしもばし	②④ 綾部大橋	あやべおおはし
⑤ 由良川橋	ゆらがわばし	②⑤ 新綾部大橋	しんあやべおおはし
⑥ 舞鶴由良川大橋	まいづるゆらがわおおはし		
⑦ 有路下橋	ありじしもばし		
⑧ 大雲橋	おおくもばし		
⑨ 大江美河橋	おおえみかわばし		
⑩ 在田橋	ありたばし		
⑪ 筈巻橋	はずまきばし		
⑫ 新音無瀬橋	しんおとなせばし		
⑬ 音無瀬橋	おとなせばし		
⑭ さくら橋	さくらばし		
⑮ 川北橋	かわきたばし		
⑯ 戸田橋	とだばし		
⑰ 由良川橋	ゆらがわばし		
⑱ 新小貝橋	しんおがいはし		
⑲ 以久田橋	いくたばし		
⑳ 位田橋	いでんばし		



河川構造物、施設等位置図及びよみがな一覧(樋門・樋管・排水機場)

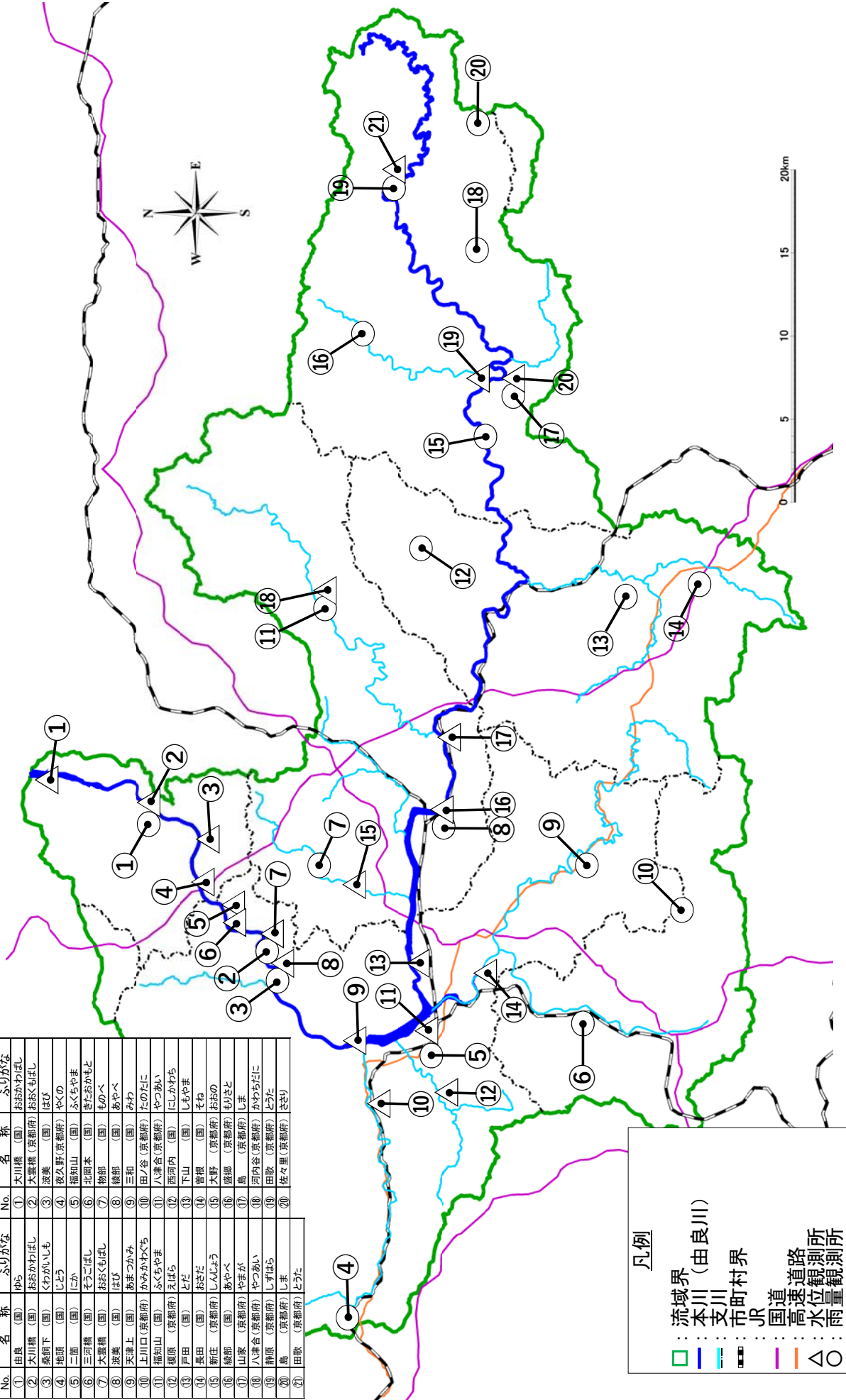
名称	ふりがな	名称	ふりがな
① 水間下樋門(舞鶴市)	みずましほもん	③⑥ 三段池樋門(福知山市)	さんだんいけひもん
② 土佐川樋門(直)	とさかわひもん	③⑦ 東谷川樋門(直)	ひがしたにがわひもん
③ 佐藤谷川樋門(直)	さおたにがわひもん	③⑧ 段畑樋門(福知山市)	だんぼたひもん
④ 一ノ木樋門(舞鶴市)	いちのきひもん	③⑨ 下井樋門(土地改良区)	しもいひもん
⑤ 奥谷川樋門(直)	おくたにがわひもん	④⑩ 上井樋門(福知山市)	かみいひもん
⑥ 丸田川樋門(直)	まるたがわひもん	④⑪ 愛宕樋管(福知山市)	あたごひかん
⑦ 八戸地川樋門(直)	はちがわひもん	④⑫ 大呂川樋門(福知山市)	ろくろがわひもん
⑧ 水田谷川樋門(直)	みずたにがわひもん	④⑬ 大砂利川樋門(直)	おおじやりがわひもん
⑨ 志高中央樋門(直)	したかちゅうおうひもん	④⑭ 大谷川樋門(直)	おおたにがわひもん
⑩ 志高長野樋門(舞鶴市)	したかながのひもん	④⑮ 戸田樋門(福知山市)	とだひもん
⑪ 五日市樋門(福知山市)	いつかいちひもん	④⑯ 相長川水門(直)	あひさがわすいもん
⑫ 矢津川樋門(福知山市)	やづがわひもん	④⑰ 湯殿樋門(綾部市)	ゆどのひもん
⑬ 古地川樋門(福知山市)	ふるちがわひもん	④⑱ 観音寺樋門(福知山市)	かんのんじひもん
⑭ 引谷川樋門(直)	ひきたにがわひもん	④⑲ 荒倉川樋門(直)	あらくらがわひもん
⑮ 栝木川樋門(直)	かればがわひもん	⑤⑩ 小貝用水樋門(土地改良区)	おがしやうすいひもん
⑯ 上野川樋門(直)	うえのがわひもん	⑤⑪ ゆり樋門(綾部市)	ゆりひもん
⑰ 宮川上流樋門(福知山市)	みやがわじょうりゅうひもん	⑤⑫ 岡谷川樋門(綾部市)	おかたにがわひもん
⑱ 大谷川樋門(京都府)	おおたにがわひもん	⑤⑬ 市場川樋門(綾部市)	いちばがわひもん
⑲ 千原樋門(福知山市)	せんばらひもん	⑤⑭ 栗樋門(直)	くりひもん
⑳ 公手川樋門(直)	くでがわひもん	⑤⑮ 瀬戸川樋門(綾部市)	せとがわひもん
㉑ 蓼原川樋門(直)	たでわらがわひもん	⑤⑯ 下地川樋門(綾部市)	しもじかわひもん
㉒ 尾藤川樋門(直)	おむらたがわひもん	⑤⑰ 古川樋門(綾部市・土地改良区)	ふるかわひもん
㉓ 落谷川樋門(直)	おちたにがわひもん	⑤⑱ 栗村樋門(土地改良区・農事組合)	くりむらひもん
㉔ 常津樋門	つねづひもん	⑤⑲ 位田第2樋門(直)	いでんだいにひもん
㉕ 谷河川樋門(直)	たにがわひもん	⑤⑳ 位田第1樋門(直)	いでんだいいちひもん
㉖ 勅使大仙樋門(直)	ちくしだいせんひもん	⑥① 里第1樋門(直)	さとだいちひもん
㉗ 勅使樋門(直)	ちやくしひもん	⑥② 里第2樋門(直)	さとだいにひもん
㉘ 安井樋門(福知山市)	やすいひもん	⑥③ 青野第2樋門(綾部市)	あおのだいにひもん
㉙ 安井樋管(福知山市)	やすいひかん	⑥④ 青野樋管(土地改良区)	あおのひかん
㉚ 波江樋門(福知山市)	はえひもん	⑥⑤ 光谷川樋門(直)	こうたにがわひもん
㉛ 池部樋門(直)	いけべひもん	⑥⑥ 青野樋門(綾部市)	あおのひもん
㉜ 河谷川樋門(直)	かわたにがわひもん	⑥⑦ 川糸樋管(綾部市)	かわいとひかん
㉝ 弘法川樋門(直)	こうぼうがわひもん	⑥⑧ 味方第2樋門(直)	みかただいにひもん
㉞ 中村樋門(直)	なかむらひもん	⑥⑨ 綾部樋門(土地改良区)	あやべひもん
㉟ 西谷川樋門(直)	にしにがわひもん	⑥⑩ 川糸樋門(綾部市)	かわいとひもん
		⑥⑪ 味方第1樋門(直)	みかただいちひもん



名称	ふりがな
⑦② 荒河排水機場(直)	あらがはいすいきじょう
⑦③ 新荒河排水機場(京都府)	しんあらがはいすいきじょう
⑦④ 弘法川排水機場(直)	こうぼうがわはいすいきじょう
⑦⑤ 弘法川救急排水ポンプ設備(直)	こうぼうがわきゅうきゅうはいすいほんぶせつび
⑦⑥ 和久市ポンプ場(福知山市)	わくいちほんぶじょう
⑦⑦ 法川排水機場(直)	ほうかわはいすいきじょう
⑦⑧ 段畑ポンプ場(福知山市)	だんぼたほんぶじょう

水文観測所位置図及びよみがな一覧

水位観測所		雨量観測所	
No.	名称	No.	名称
①	由良 (国)	①	大川橋 (国)
②	大川橋 (国)	②	大妻橋 (京都府)
③	桑田下 (国)	③	波美 (国)
④	地頭 (国)	④	夜久野 (京都府)
⑤	二節 (国)	⑤	福知山 (国)
⑥	三河橋 (国)	⑥	北阿本 (国)
⑦	大妻橋 (国)	⑦	物部 (国)
⑧	波美 (国)	⑧	綾部 (国)
⑨	天津上 (国)	⑨	三和 (国)
⑩	上川口 (京都府)	⑩	田ノ谷 (京都府)
⑪	福知山 (国)	⑪	八津合 (京都府)
⑫	榎原 (京都府)	⑫	西河内 (国)
⑬	戸田 (国)	⑬	下山 (国)
⑭	桑田 (国)	⑭	菅根 (国)
⑮	新庄 (京都府)	⑮	大野 (京都府)
⑯	山摩 (京都府)	⑯	粟郷 (京都府)
⑰	八津合 (京都府)	⑰	島 (京都府)
⑱	静原 (京都府)	⑱	河内谷 (京都府)
⑳	鳥 (京都府)	㉑	佐々里 (京都府)
㉒	田歌 (京都府)		



凡例

- 流域界 (由良川)
- 本川 (由良川)
- 支川
- 市町村界
- JR
- 国道
- 高速道路
- △ 水位観測所
- 雨量観測所