

住民意識調査について

調査開始:平成12年8月21日～

「H12.11.15現在」

調査方法	対象	配布数	回収	回収率
直接郵送方式	綾部市 福知山市 大江町 舞鶴市 宮津市	20歳以上 3000	1097	37%
関係機関配布	福知山工事 京都府 各市町	— 2000	326	16%
インターネット	—	—	7	—


安全・活力・魅力ある川を目指して。
 あなたの「声」が21世紀の由良川をつくります。

由良川の川づくり・資料 Vol.2


アンケート結果

このパンフレットは、8月31日から9月10日にかけて、由良川沿川にお住まいの約3,000名の方にアンケートを配付し、調査を行った結果1,097名の方の意見を集計したものです。

調査結果ならびに皆さんのご意見やご提案は、おおよそ今後30年間の由良川の整備内容を具体的に示した、「由良川水系河川整備計画」策定に反映させていただきます。



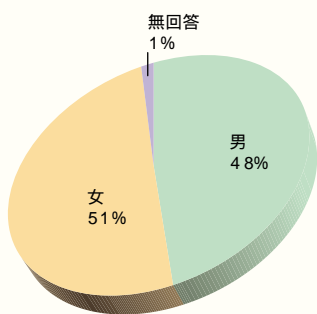
ご協力ありがとうございました。



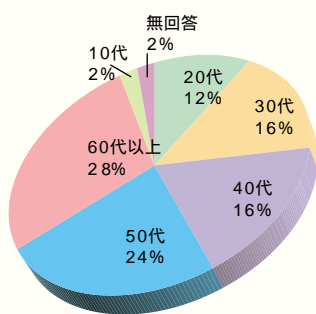
あなたの性別、年齢等を教えてください



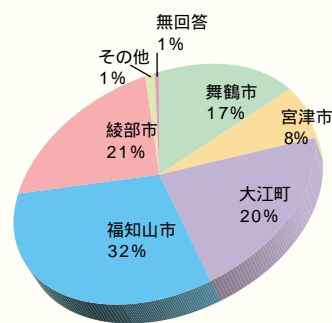
性別



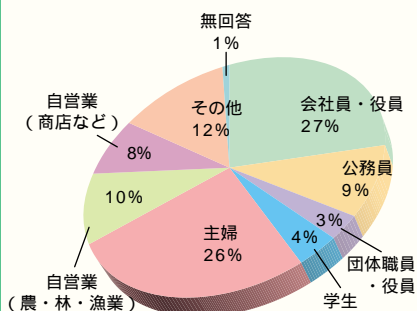
年齢



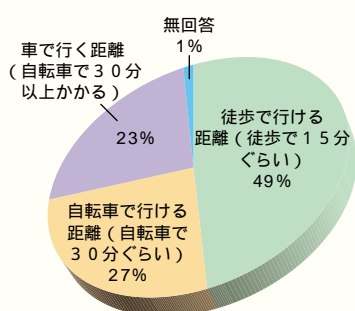
お住まい



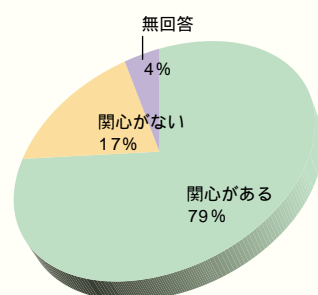
ご職業



由良川からどのくらい離れていますか？



由良川について関心がありますか？

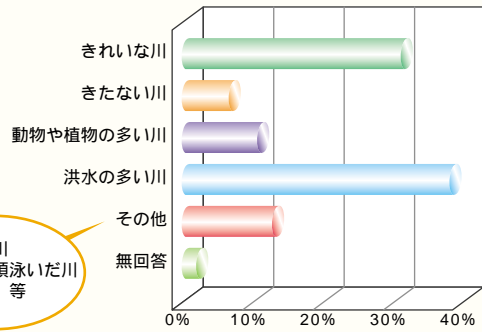




あなたと由良川とのつきあいはどうですか

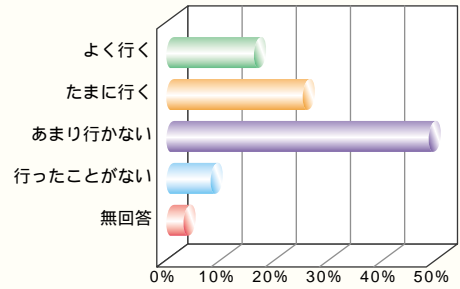


1 「由良川」ときいて思いつくことやイメージは何ですか？

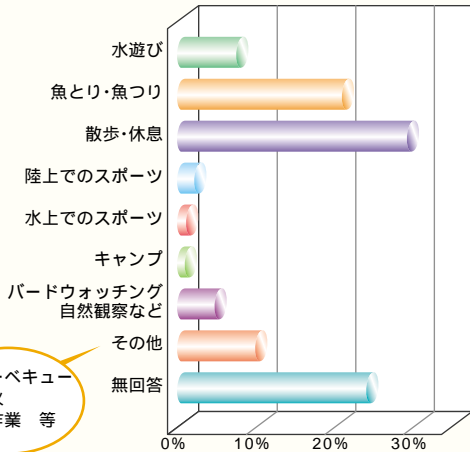


・母なる川
・子供の頃泳いだ川
・生活水 等

2 由良川流域の川によく行かれますか？

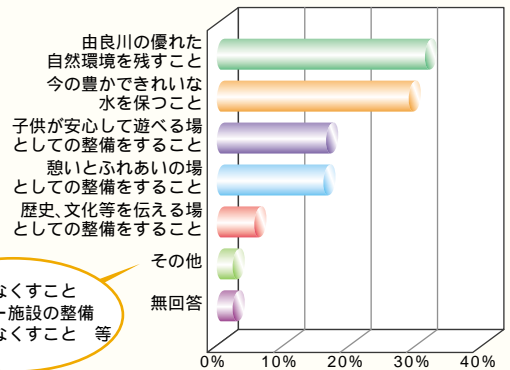


3 由良川に行かれる目的は何ですか？



・バーベキュー
・花火
・農作業 等

4 由良川を利用するために、特に必要なことは何ですか？

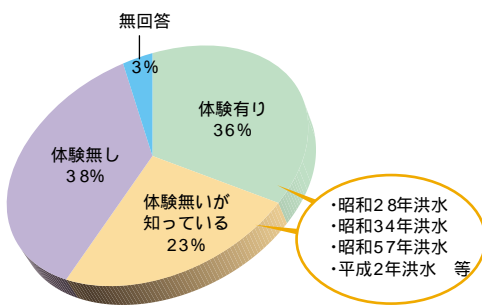


・ゴミをなくすこと
・レジャー施設の整備
・水害をなくすこと 等



由良川の川づくりに対して、普段から水辺を見られて感じられている事などをお聞かせ下さい

1 あなたの洪水被害の体験をお聞かせ下さい



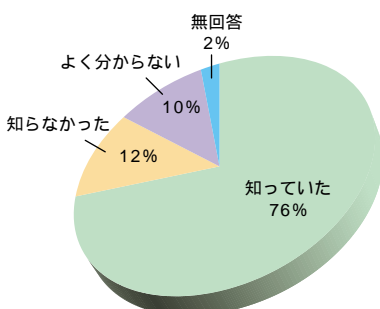
・昭和28年洪水
・昭和34年洪水
・昭和57年洪水
・平成2年洪水 等

昭和28年の洪水は
大水害じゃった

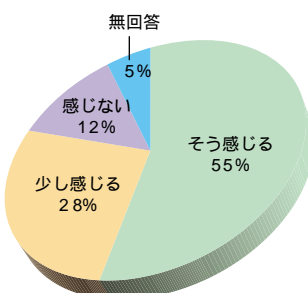


2 由良川の治水整備(河川を改修する)について

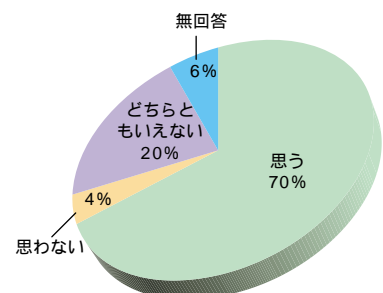
1) 洪水対策として、河道掘削や堤防を築く工事などを行っていることをご存知でしたか？



2) これらの工事により洪水による被害が少なくなったと感じられますか？

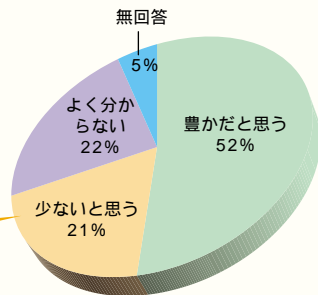


3) 今後もこのような工事が必要と思いますか？



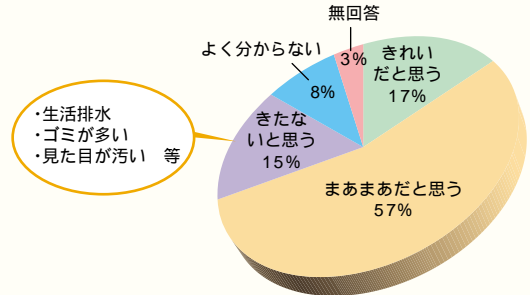
3 由良川の水について

1 水の量について



・雨が少ない
・山が荒れて水が保てない
・ダム計画操作が悪い 等

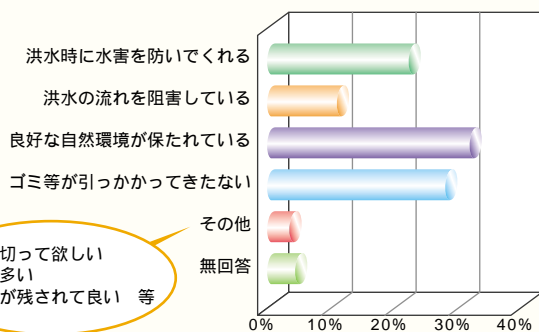
2 水の質について



・生活排水
・ゴミが多い
・見た目が汚い 等


4 由良川の河川環境等について

1 由良川の河畔には、多くの樹木が繁茂していますが、どのように感じておられますか？

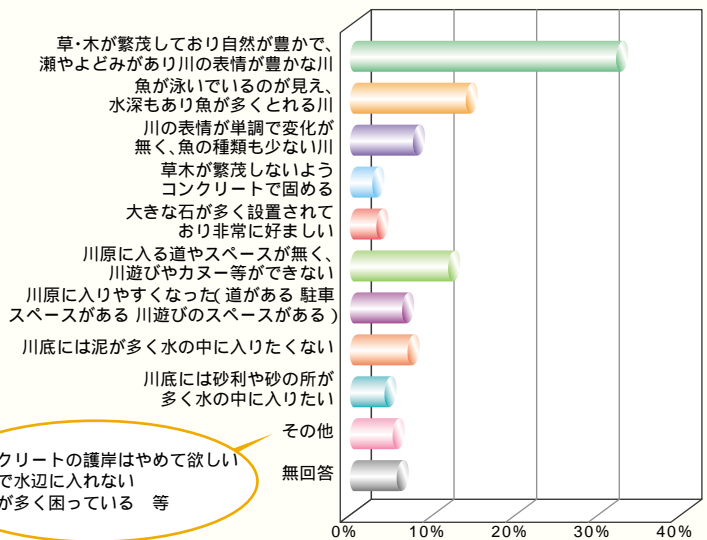


・木を切って欲しい
・虫が多い
・自然が残されて良い 等


河畔林では福知山市の明智数が有名だね



2 由良川の水辺、川岸について、どのように感じておられますか？



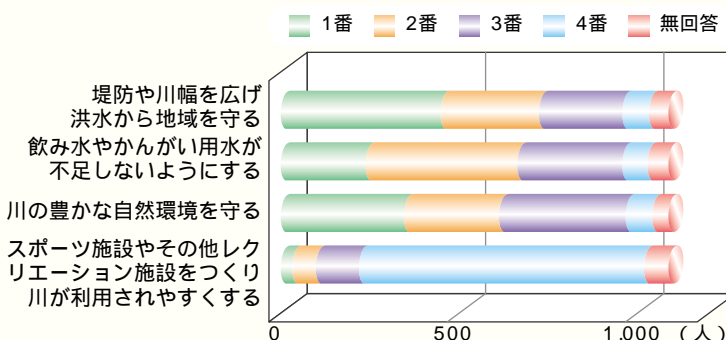
・コンクリートの護岸はやめて欲しい
・危険で水辺に入れない
・ゴミが多く困っている 等



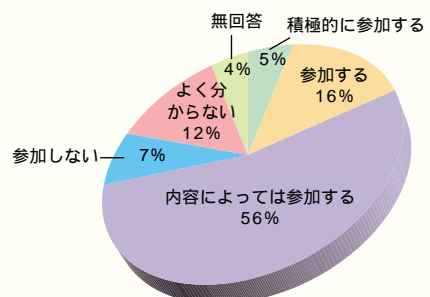
みんなの思いが大切だね！



5 川づくりの中で優先するべき順位について、あなたの考えを聞かせて下さい。



6 川づくりに住民参加が求められていますが、あなたにその機会があれば参加しますか？





あなたが必要とする由良川についての情報は何か？



特にこんな声を
たくさんいただきました

洪水時の降水量と水位
沿川の文化施設の案内
キャンプやバーベキューのできる場所

洪水時の付近道路の状況
イベント情報

【治水・利水面】

- ・洪水予報
- ・ダムでの放流情報
- ・台風情報
- ・河川整備、工事情報
- ・由良川流域のハザードマップ
- ・日々の管理情報
- ・濁水時の上水道の利用を含めた情報

【環境面】

- ・水質状況
- ・自然環境の保全状況
- ・動植物の生息状況

【利用面】

- ・沿川の案内図（公園・景観等）
- ・由良川での駐車場の情報
- ・住民の参加できる勉強会
- ・由良川の歴史
- ・由良川に入り泳いで遊べる場所
- ・魚釣りができる場所の案内図
- ・船遊びができる場所（ポート、カヌー）
- ・サイクリングロード

その他、御意見があればご記入下さい



治水整備の促進を図って欲しい
コンクリートによる整備はやめて欲しい
ゴミが多いので、ゴミの整備をして欲しい

環境に配慮した整備をして欲しい
自然環境を保全して欲しい

特にこんな声を
たくさんいただきました



- ・そのままの由良川を大切にしたい
- ・水質をもっと良くしたい
- ・もっと親しみの持てる川にしたい
- ・スポーツやレクリエーション施設の整備をして欲しい
- ・公園の整備をして欲しい
- ・川の中で安全に遊べる場所が欲しい
- ・駐車場の整備をして欲しい
- ・トイレの整備をして欲しい
- ・もっと由良川のPRをして欲しい
- ・様々な情報を提供して欲しい



いまならまにあう
由良川の河川整備

由良川水系河川整備計画についての情報・問い合わせは下記まで

建設省近畿地方建設局
福知山工事事務所
調査第一課

TEL:0773-22-5104 FAX:0773-22-9384
E-mail:aityuragawa@fknet.kk.moc.go.jp
URL: http://www.kk.moc.go.jp/fukuchi
〒620-0875 京都府福知山市字堀小字今岡2459-14

京都府及び各市町関係機関の窓口で配布しましたアンケートについては、別途集計を行い公表します。