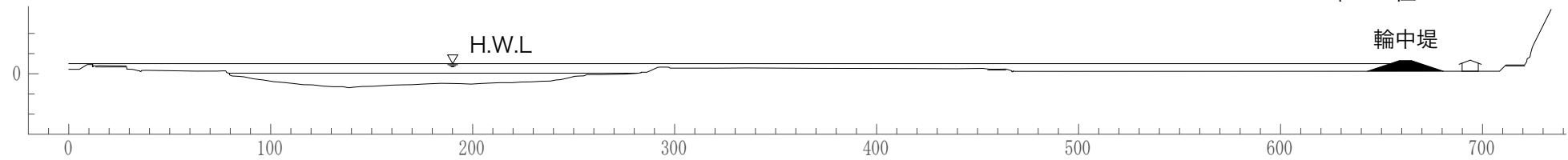


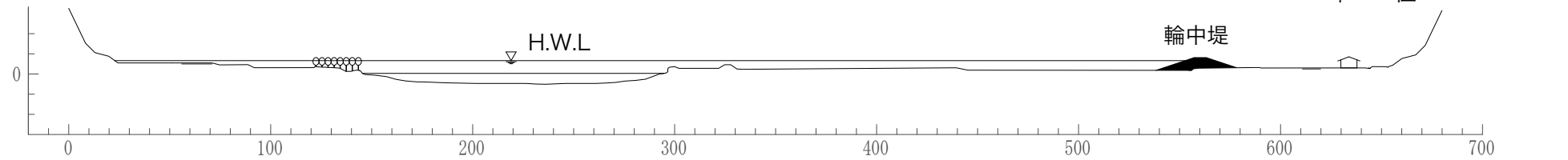
みずま
由良川 水間 (河口から4.4km)

縮 尺 : 縦
横 1/3,000
H.W.L : 計画高水位
単 位 :



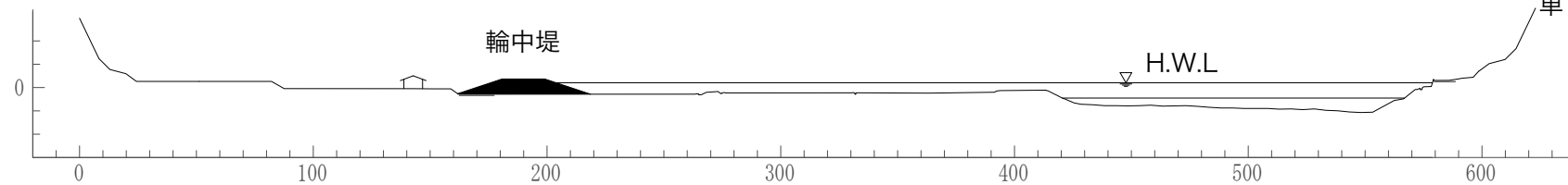
かみひがし
由良川 上東 (河口から7.6km)

縮 尺 : 縦
横 1/3,000
H.W.L : 計画高水位
単 位 :



おおかわばし
由良川 大川橋 (河口から8.2km)

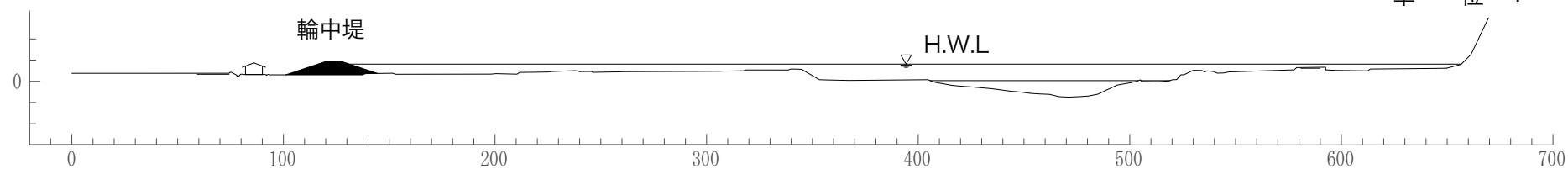
縮 尺 : 縦
横 1/3,000
H.W.L : 計画高水位
単 位 :



主要地点横断図 (下流)

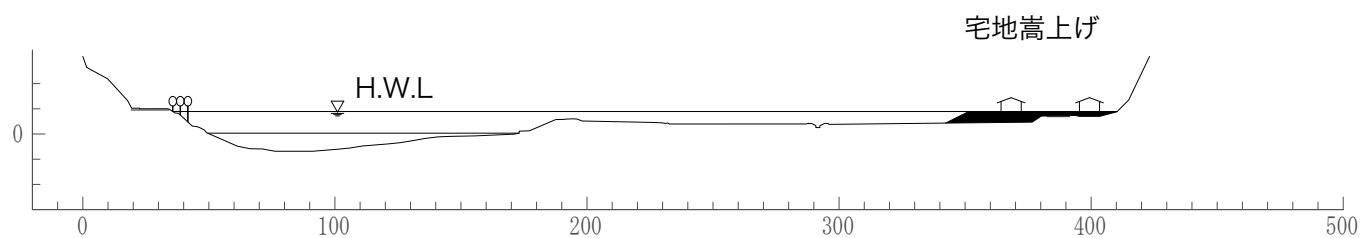
由良川 ^{しだか}志高 (河口から11.2km)

縮 尺 : 縦
横 1/3,000
H.W.L : 計画高水位
単 位 :



由良川 ^{くわがいしも}桑飼下 (河口から13.2km)

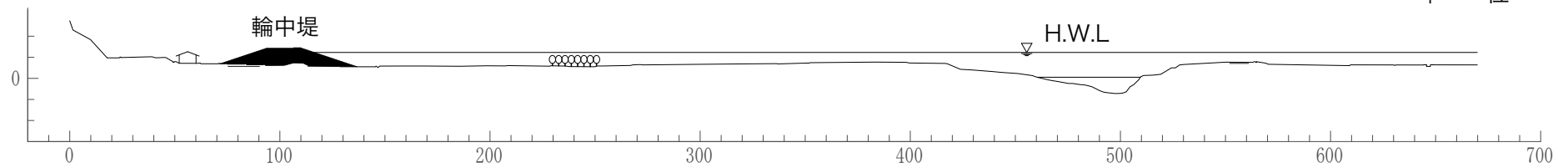
縮 尺 : 縦
横 1/3,000
H.W.L : 計画高水位
単 位 :



主要地点横断図 (下流)

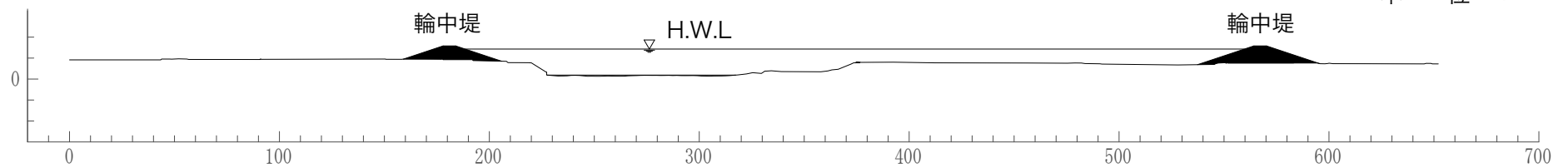
由良川 ^{きたありじ}北有路 (河口から21.0km)

縮 尺 : 縦
横 1/3,000
H.W.L : 計画高水位
単 位 :



由良川 ^{こうもり}河守 (河口から25.0km)

縮 尺 : 縦
横 1/3,000
H.W.L : 計画高水位
単 位 :



主要地点横断図 (下流)