

近畿地方整備局福知山河川国道事務所

資料配付

配布日時

平成16年11月2日16時00分

件名

台風23号による由良川の被災復旧状況(第2報)

取り扱い

配布

福知山市記者クラブ
舞鶴市政記者クラブ
宮津市政記者クラブ
綾部新聞記者クラブ

問い合わせ先

国土交通省 近畿地方整備局 福知山河川国道事務所

TEL 0773-22-5104 (代表)

もろどめ
諸留副所長(河川)(内線204)

ふくおか
福岡河川管理課長(内線331)

台風23号による由良川の被災状況（第2報）

1. 被災状況

由良川直轄区間における台風23号による被災状況は、破堤等重大な被害はありませんでしたが、平成16年11月1日現在で暫定堤防欠損、堤内側法面洗掘等29箇所発生しています。

市町村別の被災箇所及び復旧状況については、以下のとおりとなっています。

◆市町村別被災箇所数（データについては速報値です。） H16.11.1 17時現在

	被災箇所数	復旧状況
福知山市	12	・対策済 11箇所
綾部市	2	・実施中 0箇所
舞鶴市	9	・予算措置後復旧 10箇所
大江町	3	・詳細調査 2箇所
宮津市	3	・維持作業で実施 5箇所
計	29	・工事施工業者において復旧 1箇所

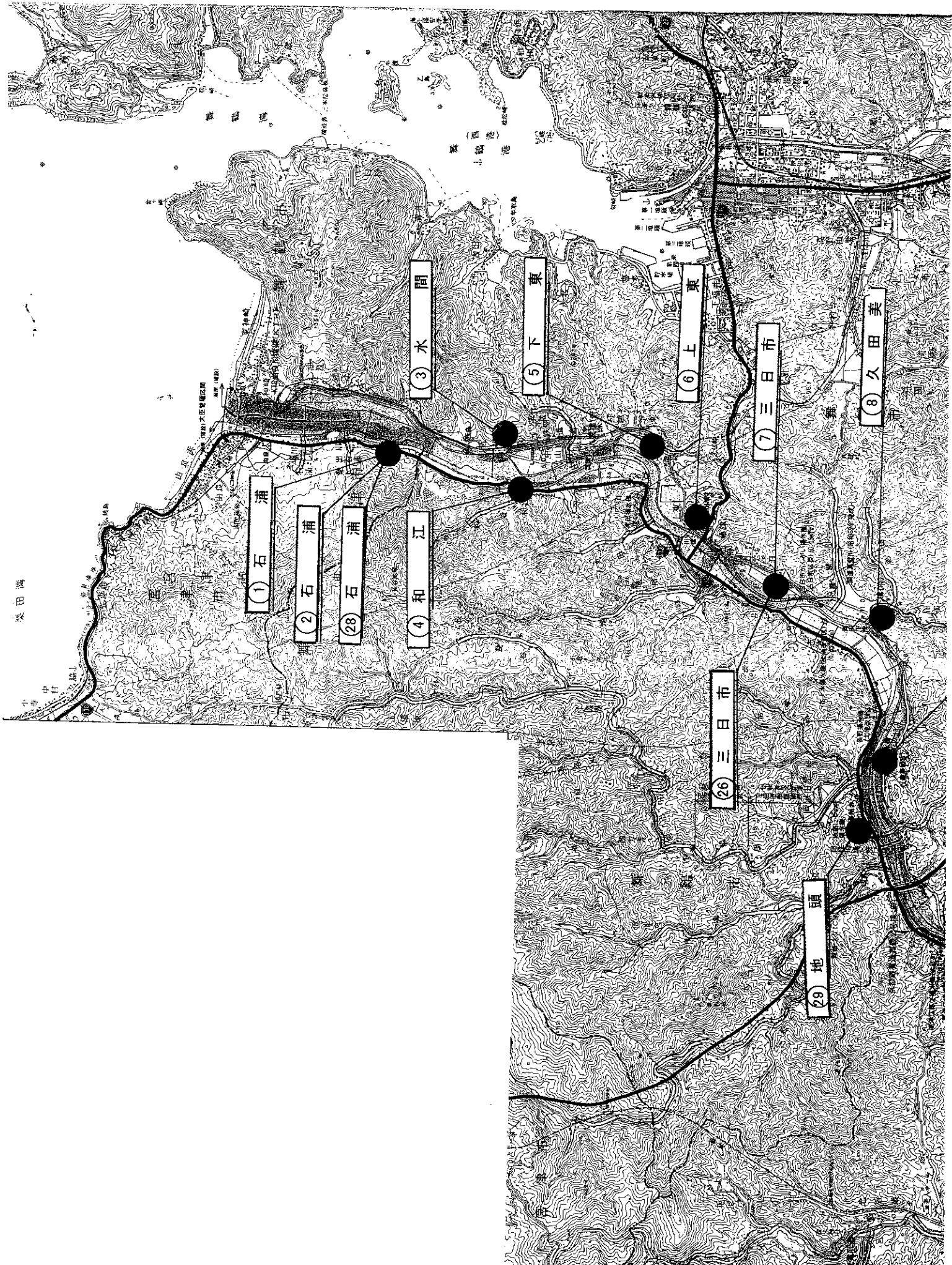
平成16年11月1日17時現在

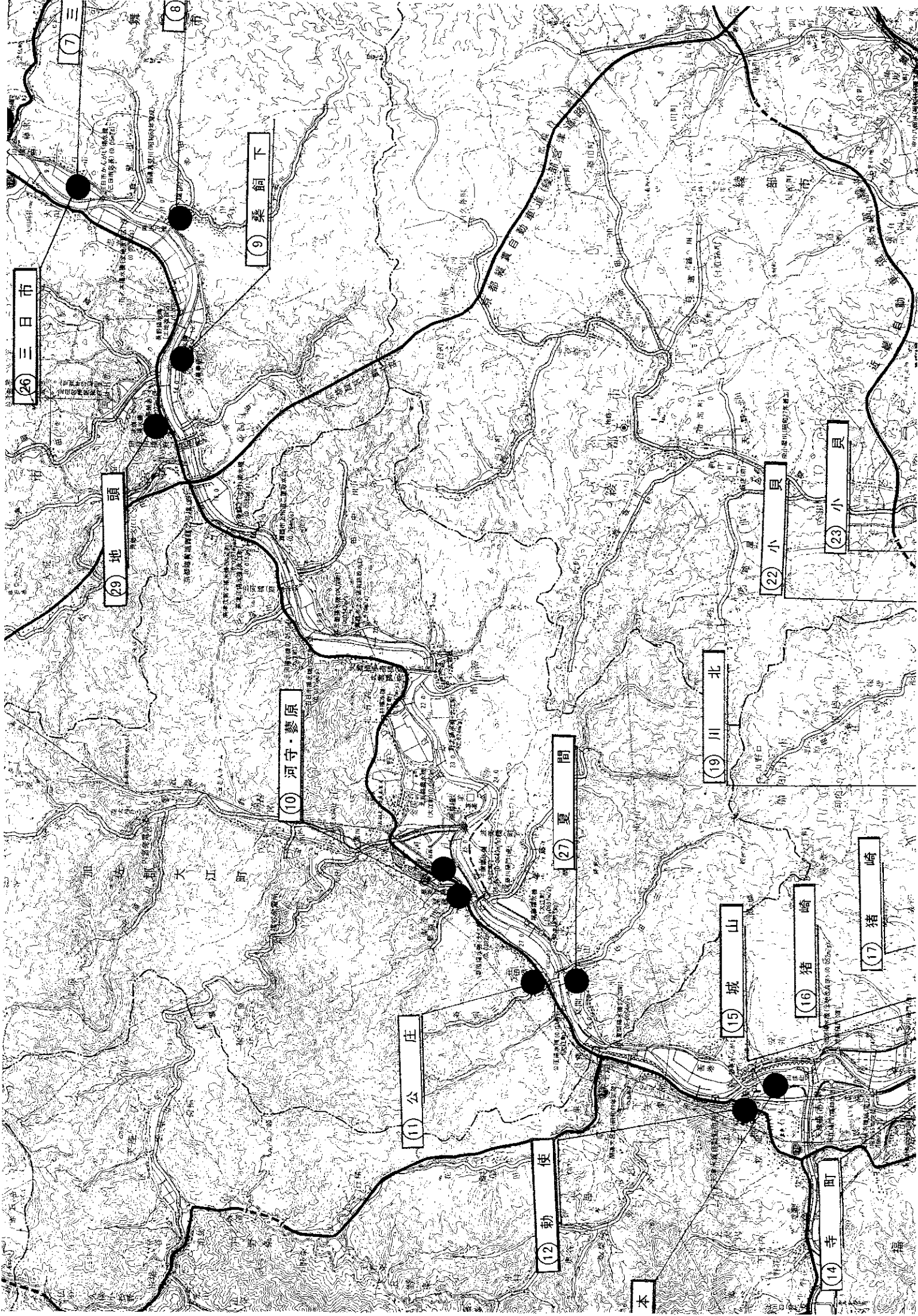
番号	被災場所		住所(地先)	被災状況(概要)	対策状況
	河川名	右左 距離標位置			
1	由良川	左岸 2.4km付近	宮津市石浦地先	低水部洗堀(天然河岸) 防護柵転倒(約10m)	予算措置後復旧作業実施予定
2	由良川	左岸 2.4km付近	宮津市石浦地先	天然河岸(国道接近箇所)法面崩落(府管理国道)	予算措置後復旧作業実施予定
3	由良川	右岸 4.2km付近	舞鶴市水間地先	低水護岸洗堀(約20m)	予算措置後復旧作業実施予定
4	由良川	左岸 4.4km付近	舞鶴市和江地先	低水護岸崩壊(占用許可施設)	予算措置後復旧作業実施予定
5	由良川	右岸 6.4~6.6km付近	舞鶴市下東地先	管理用道路堤内側洗堀(約300m)	維持作業による復旧
6	由良川	右岸 8.0km付近	舞鶴市上東地先	由良川巡視艇格納庫浸水、防護柵転倒	防護柵撤去完了
7	由良川	右岸 9.8km付近	舞鶴市三日市地先	管理用道路堤内側洗堀(約150m) 舗装損傷	舗装版撤去作業中、予算措置後復旧作業予定
8	由良川	右岸 11.2km付近	舞鶴市久田美地先	管理用道路舗装損傷、低水護岸洗堀(約20m)	維持作業による復旧
9	由良川	右岸 13.0km~ 14.0km付近	舞鶴市桑飼下地先	管理用道路舗装損傷	維持作業による復旧

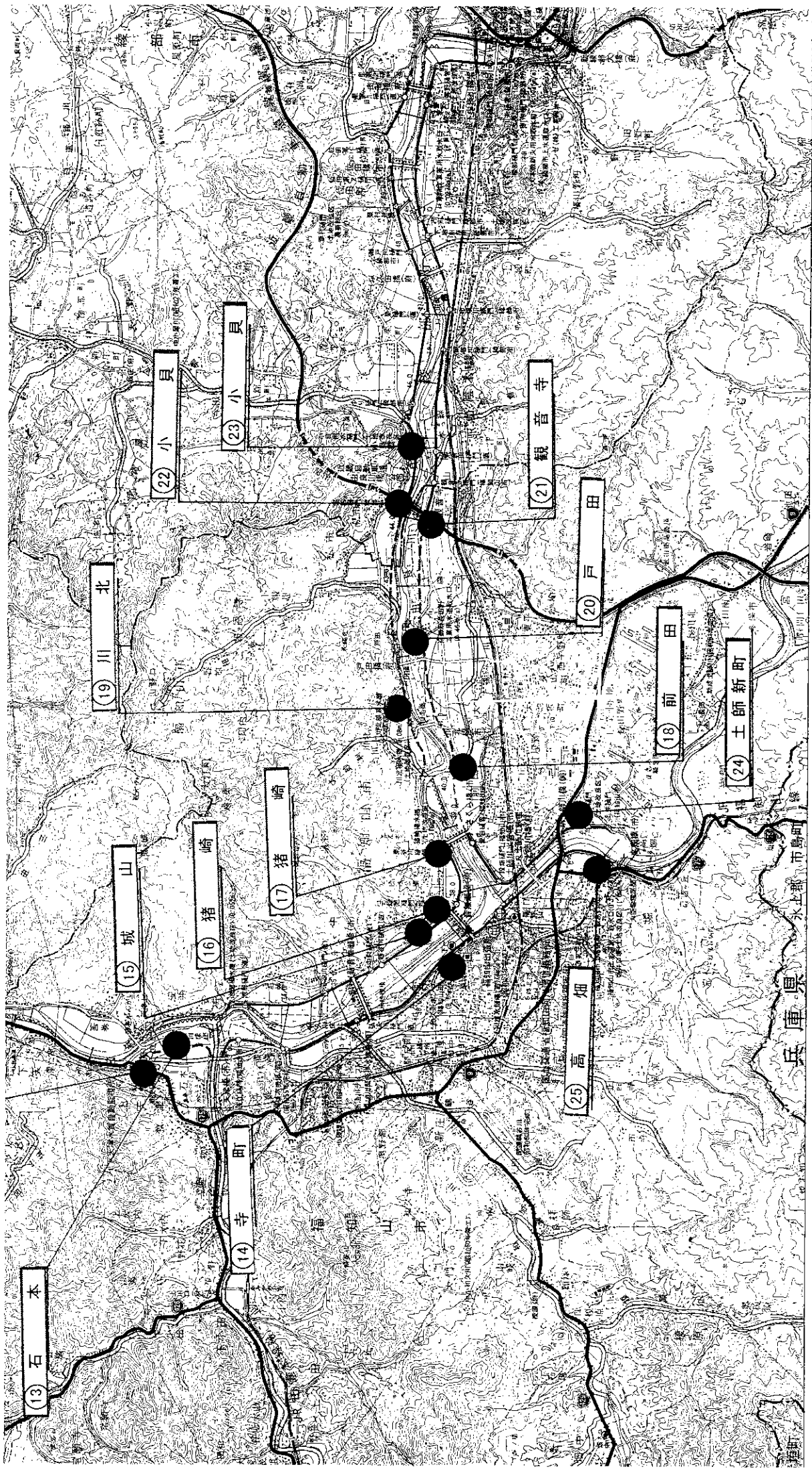
10	由良川	左岸	25.8km付近	大江町蓼原地先 大江町河守地先	蓼原川樋門、公手川樋門、樋門監視用カメラ損傷	予算措置後復旧作業実施予定
11	由良川	左岸	27.4km～ 28.0km付近	大江町公庄地先	管理用道路舗装損傷、情報管損傷	番線による情報管路固定完了、舗装版撤去作業中、予算措置後本復旧作業実施予定
12	由良川	左岸	32.0km付近	福知山市勅使地先	暫定堤防欠損(約20m)、堤内側法面洗堀(約140m)	大型土のうによる応急復旧完了
13	由良川	左岸	32.3km付近	福知山市石本地先	暫定堤防堤内側洗堀	大型土のうによる応急復旧完了
14	由良川	左岸	36.6km付近	福知山市寺町地先 福知山付近水位観測所	特殊堤堤内側法面横断クラック拡大の恐れ	詳細調査実施予定
15	由良川	右岸	36.8km付近	福知山市城山(猪崎)	堤防漏水有り	月ノ輪工法による応急対策の実施 詳細調査実施予定
16	由良川	右岸	37.0km付近	福知山市猪崎地先	小堤及び管理用道路洗堀(約13m)	洗堀ヶ所埋め戻し完了
17	由良川	右岸	38.9km付近	福知山市猪崎地先	東谷川樋門水路に土砂堆積	堆積土砂除去完了
18	由良川	左岸	40.4km付近	福知山市前田地先	小堤堤内側法面護岸ブロック張損傷(約10m)	土のうによる応急復旧完了
19	由良川	右岸	41.2km付近	福知山市川北地先	小堤堤内側法面洗堀(約20m)	土のうによる応急復旧完了

20	由良川	左岸	42.6km付近	福知山市戸田地先	小堤堤内側法面洗堀 (約13m)	コンクリート張による応急復旧完了
21	由良川	左岸	44.0km付近	福知山市観音寺地先	工事中の堤防堤外側法面洗堀	工事施工業者において復旧
22	由良川	右岸	44.2km付近	綾部市小貝町(湯殿)地先	本堤堤外側法面洗堀	大型土のうによる応急復旧完了
23	由良川	右岸	54.2km付近	綾部市小貝町地先	小堤及び管理用道路堤内側法面洗堀(約50m)	大型土のうによる応急復旧完了
24	土師川	右岸	1.4km付近	福知山市土師新町地先	高水敷洗堀	立ち入り防止措置完了
25	土師川	左岸	2.1km付近	福知山市高畑地先	低水護岸損傷	予算措置後復旧作業実施予定
26	由良川	右岸	8.8km付近	舞鶴市三日市地先	管理用道路損傷 護岸崩落	予算措置後復旧作業実施予定
27	由良川	右岸	27.4km付近	大江町夏間地先	蛇籠損傷 管理用道路損傷	維持作業による復旧
28	由良川	左岸	2.2km付近	宮津市石浦地先	防護柵損傷(約6m)	維持作業による復旧
29	由良川	左岸	14.8km付近	舞鶴市地頭地先	蛇籠損傷 管理用道路損傷	予算措置後復旧作業実施予定

30	由良川	左岸 右岸	由良川下流域		その他、管理用道路に小規模な土砂堆積、洗掘などの損傷	維持作業による復旧
----	-----	----------	--------	--	----------------------------	-----------







兵庫豊
水上市島町