

平成17年5月25日

第7回協議会・第11回幹事会資料

# 今後の対応について

## 地域住民と防災関係機関の連携土台強化

由良川下流部緊急水防災対策協議会による協議

関係機関とのホットライン構築

情報伝達手段の強化

防災活動のための水位情報の周知

## きめ細やかな河川情報の提供

送り手情報から受け手情報となる情報提供システムの運用方法検討

## ハザードマップの作成

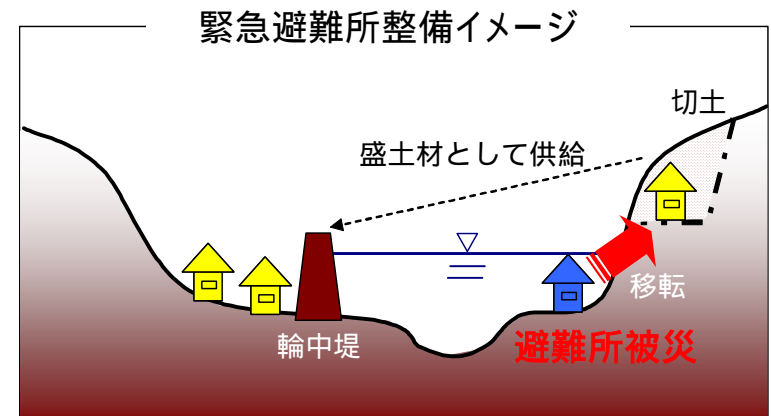
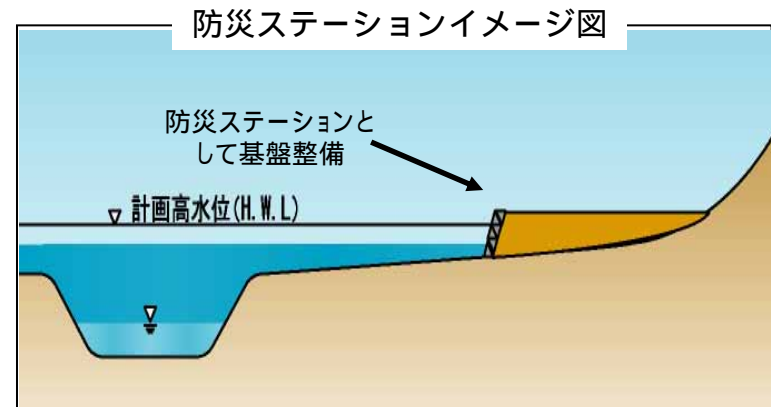
ハザードマップの充実・配布

# 緊急避難所の整備

宅地嵩上げ、切土造成、高台民家の活用等による防災ステーション、緊急避難所の基盤整備

台風23号出水時に浸水又は孤立した避難所の見直しを継続

- 浸水した避難所
- 浸水しなかった避難所



## 地域の自主防災組織の育成

自主防災組織を育成

治水記念館を利用した防災意識の啓発

自主防災リーダー養成研修

水防・避難訓練の継続

防災意識の啓発

## 地域防災力の向上

消防無線、救助用ボート等災害時資機材を継続整備

地域防災計画の見直しを継続

洪水予報区間の追加

災害危険箇所の見直し

# 自治体防災拠点地区の早期完成

自治体防災拠点地区等 4 地区（河守、志高、千原、水間）の輪中堤等水防災対策の完成



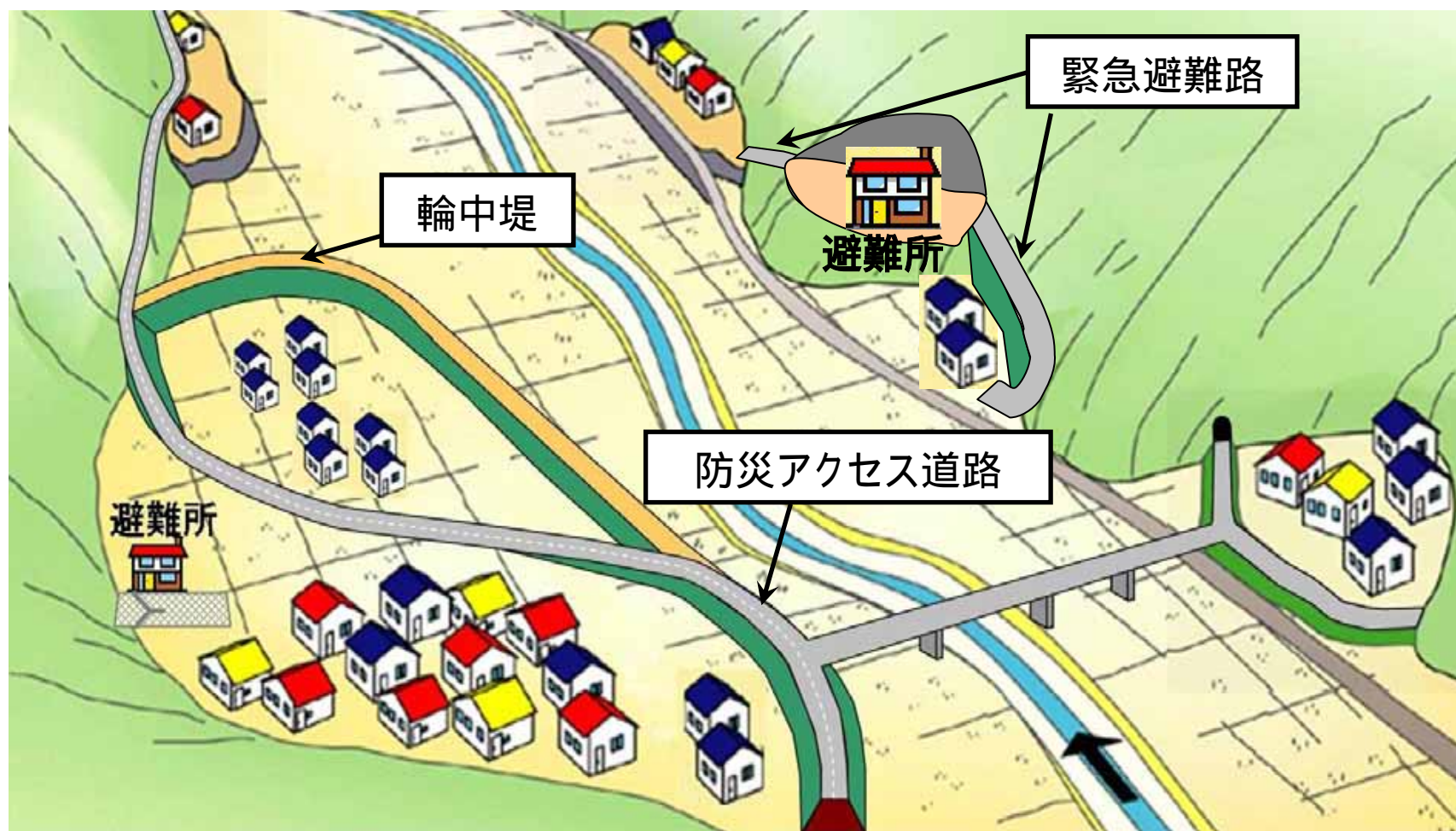


## 水防災対策の緊急実施

家屋浸水被害を防ぐ輪中堤、宅地嵩上げ等の整備

防災アクセス道路、緊急避難路等の整備

各地区への説明会実施

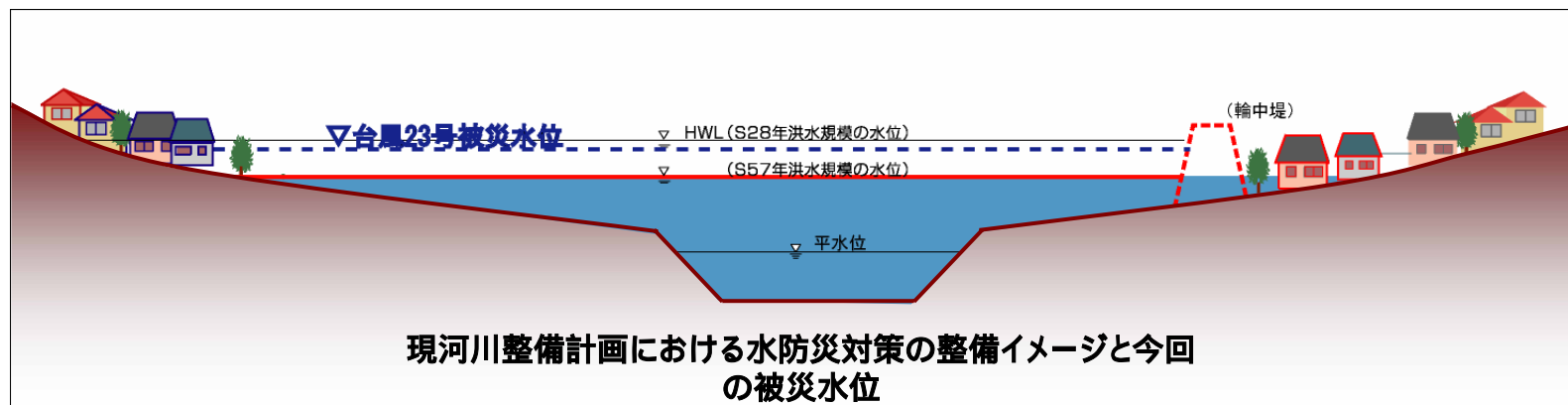


## 河川整備計画の見直し

台風23号洪水を踏まえた見直しの実施

整備地区、整備順序の見直し

地域住民との合意形成



地域の合意形成を再度図り、整備手順、整備地区を見直し、緊急実施。

# 今後の進め方（案）

