



「住んでよかった宮ノ下」「住みたくなる街宮ノ下」

宮ノ下地区自主防災組織連絡協議会

わが町の防災

2021 地域で確認！ 福井豪雨を知ろう！ 水位を確認しましょう！ 消火栓の位置を確認しました！

令和2年度は福井豪雨を知ろうということで福井豪雨時九頭竜川水位が4.36mで七瀬川の川底がどの場所かを知ることこれから豪雨に対して避難のタイミングを知ることが出来ました。

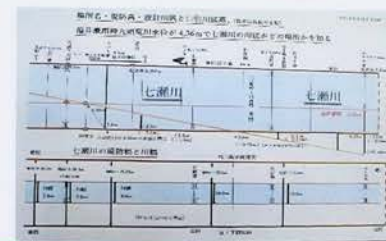
また九頭竜川と七瀬川に囲まれている宮ノ下地区の道路、橋、水田の海拔を調べました。地区の高低差が一目瞭然となりました。

水位を携帯やパソコンで確認しましょう！


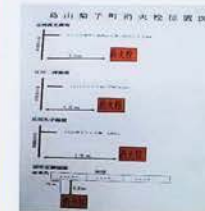
七瀬川堤防高と川底の高さを知り、雨量と水位を携帯で見て確認しよう。雨量は浄土寺、国見岳、水位は内山梨子と布施田橋カメラの両方で確認。レベル4（避難指示）が出たら必ず避難所へ行く。避難用品を準備しておきましょう



堤防高7.25m、越水が始まり決壊したら自分の住宅がいつ水につかるかを知る目安を作成しました。大切な品々の保管、垂直移動をしても安心かを日頃から防災対策を家族で話し合しましょう！



昨年の豪雪で市内に火災が発生し狭い路面では消防車も入れず消火栓を雪から掘り出し消火に当たる状態だった。そのことから町内に消火栓の配置図を配布し協力を依頼しました。みんなが知り、守ろう、命と我が家！



宮ノ下地区を襲った7月の集中豪雨



仙町の団地の道路と剣大谷町のクリーニング店と郵便局の付近です。床上浸水等大きな被害が出ました

7月29日から降り続く豪雨により宮ノ下公民館に避難所が開設され、6名の方が避難され不安な時間を過ごされました。各地区から自警団が待機して2人1組で見回りをしました。剣大谷町県道で一部床上浸水、福井病院から剣大谷町道ラインと仙町団地の一部に浸水が発生。土嚢袋を用意して対応したが水の勢いが早く呆然と見守りだけの時間が過ぎました。降水量に対して側溝の能力が追いつかず氾濫が起きてしまいました。今回は勝山大野方面に雨が降らなかったため九頭竜川の水が増えなかったため七瀬川は越水まで1mの所まで来たが決壊の不安がなかった。福井県全域で雨が降ると不安が大きい。ポンプの排水能力が追いついていないとの指摘もあり今後の大きな課題となった。命を守る行動を取りましょう！

福井新聞社長賞

福井市宮ノ下地区自主防災組織連絡協議会

2019年度 片上地区 鯖江市総合防災訓練（実践対応型） 2019.7.14



1,000袋の土のうを作成して備蓄



コロナ禍でのワークショップ開催



NHK福井放送局長賞

鯖江市片上地区防災協議会

＜上氏家町 自主防災組織と自警消防隊＞ 2021.9.5

「鯖江断層・地震動」コロナウイルス感染対応「丹南大洪水」システム」対応する非常に強い「わがこ意識」を

起 滅災

鯖江断層のP波が、NHKなどのTV、ラジオ放送より早く現場で動きます

自分の生命を守るために、水防災・縮災のために、自分で決めて、動きます。半他人を守り、半助ります。ために動きます。

氷人問性、社会意識、道徳で

岡山北部の平野は中学校級の面積で1.5倍広く、地震時には約2倍で震度1程少ないと中央防災会議が定めている。

2019年4月18日発生した中国院の大地震

2021年8月22日発生した鯖江断層の地震

2021年8月22日発生した鯖江断層の地震

承

2021年8月22日発生した鯖江断層の地震

2021年8月22日発生した鯖江断層の地震

2021年8月22日発生した鯖江断層の地震

転

2021年8月22日発生した鯖江断層の地震

2021年8月22日発生した鯖江断層の地震

2021年8月22日発生した鯖江断層の地震

未 結

2021年8月22日発生した鯖江断層の地震

2021年8月22日発生した鯖江断層の地震

2021年8月22日発生した鯖江断層の地震

＜2021年上氏家町自主防災組織と自警消防隊＞

「鯖江断層・地震動」コロナウイルス感染対応「丹南大洪水」システム」対応する非常に強い「わがこ意識」を

承

2021年8月22日発生した鯖江断層の地震

2021年8月22日発生した鯖江断層の地震

2021年8月22日発生した鯖江断層の地震

転

2021年8月22日発生した鯖江断層の地震

2021年8月22日発生した鯖江断層の地震

2021年8月22日発生した鯖江断層の地震

未 結

2021年8月22日発生した鯖江断層の地震

2021年8月22日発生した鯖江断層の地震

2021年8月22日発生した鯖江断層の地震