

# 一般国道8号

自：敦賀市曙町8番5

至：敦賀市白銀町11番23

## 歩行者利便増進道路利用計画

令和6年3月

近畿地方整備局

# 利用計画 (追加分)

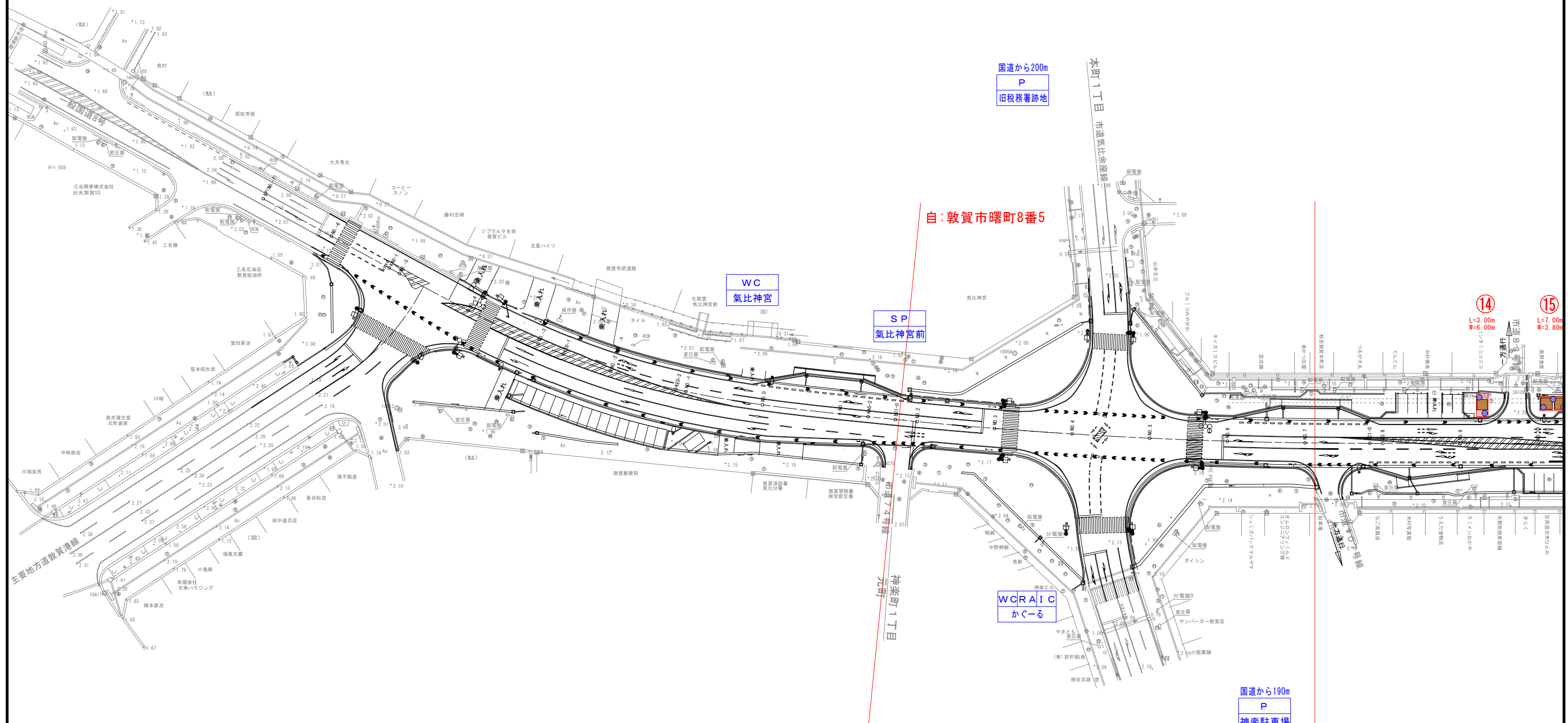
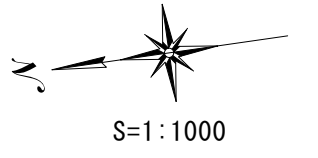
# 国道 8 号敦賀歩行者利便増進道路利用計画

福井河川国道事務所

路線名：一般国道 8 号 地区名：本町一丁目ゾーン、本町交差点ゾーン、本町二丁目ゾーン、白銀交差点ゾーン

歩行者利便増進道路／利便増進誘導区域 として指定する区間	番号	歩行者 利便増進施設等	実施主体（予定）	占用面積 (㎡)	占用期間	歩行者利便増 進道路利用計 画検討会で定 めるその他の 事項	備考
歩行者利便増進道路区間  自 敦賀市曙町 8 番 5 至 同市白銀町 1 1 番 2 3	⑭ ⑮ ⑰ ⑱	イベント施設（露店テント）	敦賀市	54.00	令和 6 年 4 月頃か らの開始 を予定し ている	特になし	計 6 箇所 6 施設（5 4 ㎡）
	⑭ ⑮ ⑰ ⑱	休憩施設 （机、椅子）	敦賀市	28.09	令和 6 年 4 月頃か らの開始 を予定し ている	特になし	計 5 箇所 1 3 セット（1 机・2 椅子）
	⑯ ⑳	商品置場 （ワゴン・机）	敦賀市	69.12	令和 6 年 4 月頃か らの開始 を予定し ている	特になし	計 2 箇所 7 6 . 8 m
	⑲	モニュメント	敦賀市	1.34	令和 6 年 4 月頃か らの開始 を予定し ている	特になし	1 箇所 1 台
	㉑㉒ ㉓㉔ ㉕㉖ ㉗	食事施設（ケータリングカー）	敦賀市	63.54	令和 6 年 4 月頃か らの開始 を予定し ている	特になし	計 7 箇所 1 0 台
	㉑㉒ ㉓㉔ ㉕㉖ ㉗	休憩施設 （机、椅子）	敦賀市	74.37	令和 6 年 4 月頃か らの開始 を予定し ている	特になし	計 7 箇所 3 7 セット（1 机・4 椅子）
	㉘	フラワーポット	敦賀市	5.76	令和 6 年 4 月頃か らの開始 を予定し ている	特になし	計 3 6 箇所 3 6 個

# 国道8号敦賀歩行者利便増進道路利用計画(1)



## 凡例

	ケータリングカー (食事施設)
	休憩施設 (机・椅子)
	ワゴン・机
	音響設備・テント・ステージ等
	露店テント
	モニュメント
	フラワーポット

## 凡例

P	駐車場 (駐輪場含む)
WC	トイレ
RA	休憩施設
SP	サイクルポート
IC	情報施設

自: 敦賀市曙町8番5

気比神宮交差点ゾーン

国道から200m  
P  
旧税務署跡地

WC  
気比神宮

SP  
気比神宮前

WCRAIC  
かぐる

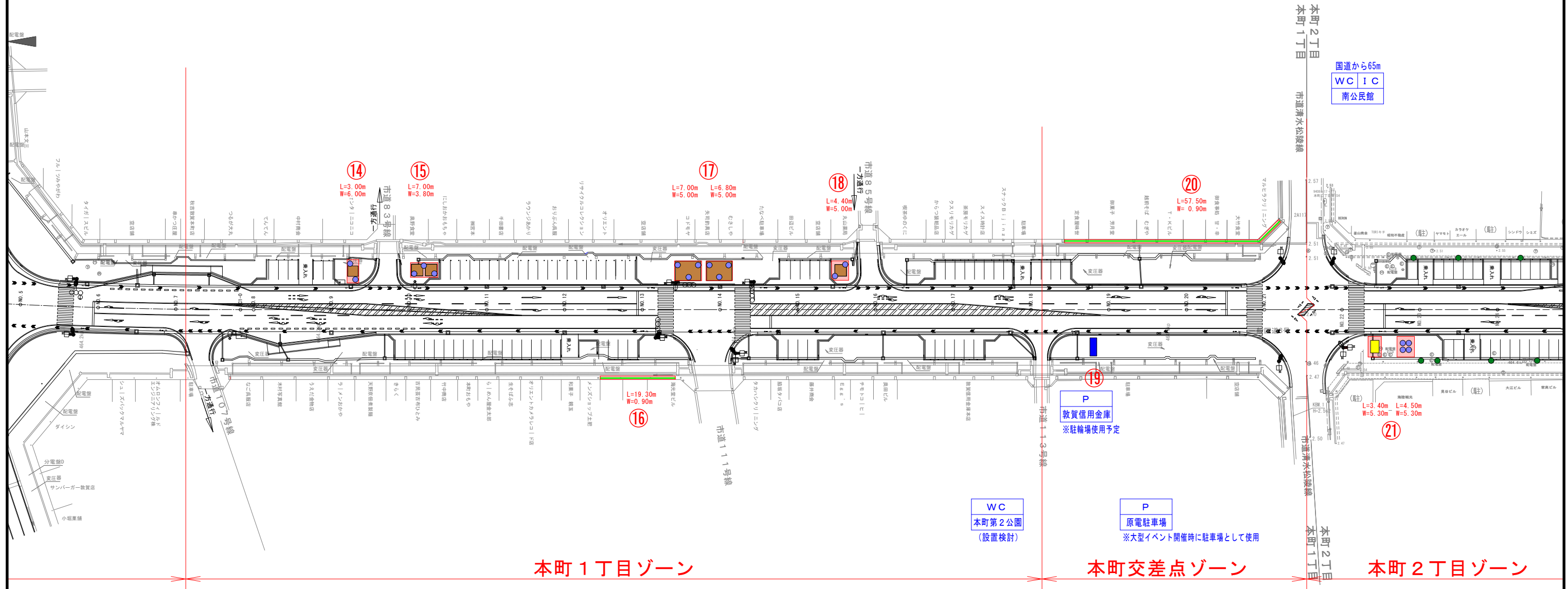
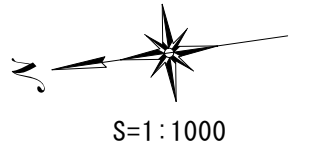
国道から190m  
P  
神楽駐車場

国道から200m  
P WC SP RA  
カヌーかつるが

14  
L=3.00m  
W=6.00m

15  
L=7.00m  
W=3.80m

# 国道8号敦賀歩行者利便増進道路利用計画(2)



## 凡例

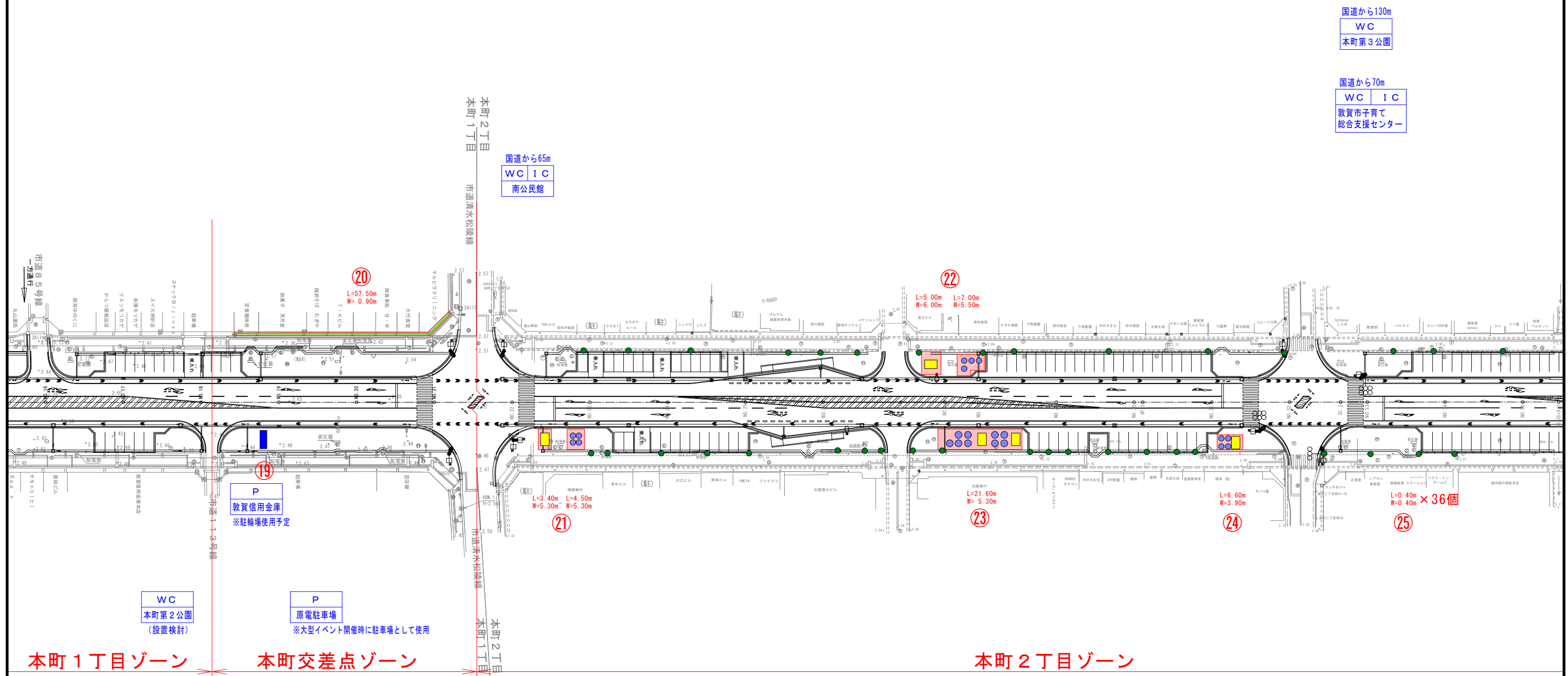
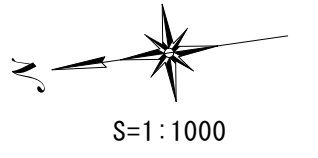
	ケータリングカー (食事施設)
	休憩施設 (机・椅子)
	ワゴン・机
	音響設備・テント・ステージ等
	露店テント
	モニュメント
	フラワーポット

## 凡例

P	駐車場 (駐輪場含む)
WC	トイレ
RA	休憩施設
SP	サイクルポート
IC	情報施設

※休憩施設には、テントを設置する。(雨天時のみ)

# 国道8号敦賀歩行者利便増進道路利用計画(3)



## 凡例

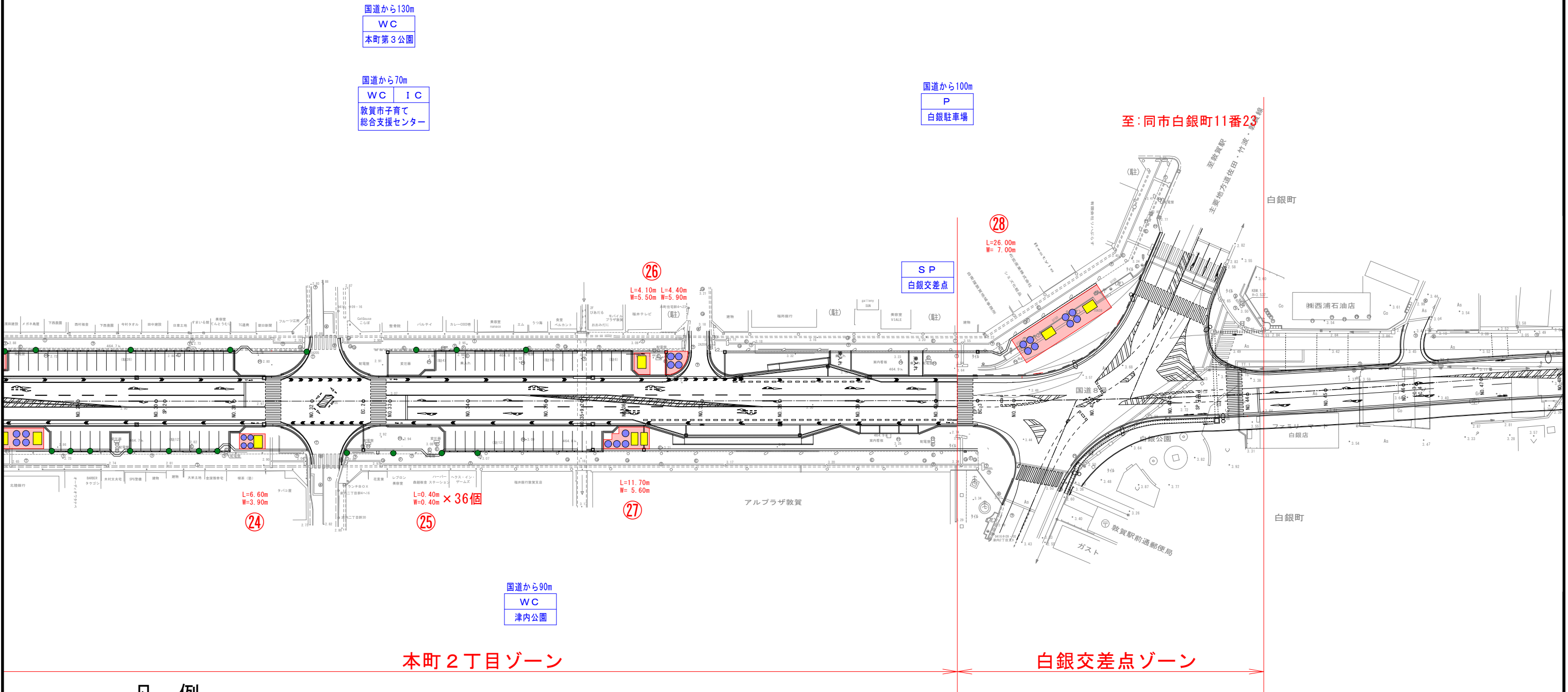
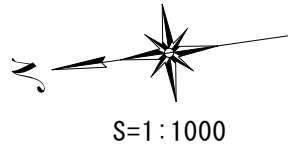
	ケータリングカー (食事施設)
	休憩施設 (机・椅子)
	ワゴン・机
	音響設備・テント・ステージ等
	露店テント
	モニュメント
	フラワーポット

## 凡例

P	駐車場 (駐輪場含む)
WC	トイレ
RA	休憩施設
SP	サイクルポート
IC	情報施設

※休憩施設には、テントを設置する。(雨天時のみ)

# 国道8号敦賀歩行者利便増進道路利用計画(4)



## 凡例

	ケータリングカー (食事施設)
	休憩施設 (机・椅子)
	ワゴン・机
	音響設備・テント・ステージ等
	露店テント
	モニュメント
	フラワーポット

## 凡例

P	駐車場 (駐輪場含む)
WC	トイレ
RA	休憩施設
SP	サイクルポート
IC	情報施設

※休憩施設には、テントを設置する。(雨天時のみ)

# 利用計画

( R4.4.26 承認済分及び追加分 )



## 国道8号敦賀歩行者利便増進道路利用計画

福井河川国道事務所

路線名：一般国道8号 地区名：気比神宮交差点ゾーン、本町一丁目ゾーン及び本町交差点ゾーン

歩行者利便増進道路／利便増進誘導 区域 として指定する区間	番号	歩行者 利便増進施設等	実施主体	占有面積 (㎡)	占有期間	歩行者利便増 進道路利用計 画検討会で定 めるその他の 事項	備考
歩行者利便増進道路区間  自 敦賀市曙町8番5 至 同市白銀町11番23	① ⑨ ⑪ ⑫	食事施設（ケータリングカー）	敦賀市	112.00	令和4年 5月から 開始	特になし	計 4箇所 14台
	① ⑨ ⑪ ⑫	休憩施設 (机)	敦賀市	14.04	令和4年 5月から 開始	特になし	計 4箇所 13台
	① ⑨ ⑪ ⑫	休憩施設 (椅子)	敦賀市	13.00	令和4年 5月から 開始	特になし	計 4箇所 54脚
	② ④ ⑤ ⑥ ⑦ ⑧	商品置場 (ワゴン・机)	敦賀市	209.79	令和4年 5月から 開始	特になし	計 6箇所 234.0m
	—	看板 (デジタルサイネージ)	敦賀市	1.35	—	特になし	1箇所 1台 ※具体的な設置位置及び設置時期については、今後の需要に応じて決定予定
	⑨ ⑩	イベント施設 (音楽イベント用ステージ)	敦賀市	40.00	令和4年 5月から 開始	特になし	計 2箇所 2施設 (40㎡)
	③ ⑬	イベント施設 (フロアシート (通常イベント 用))	敦賀市	60.00	令和4年 5月から 開始	特になし	計 2箇所 2施設 (60㎡)

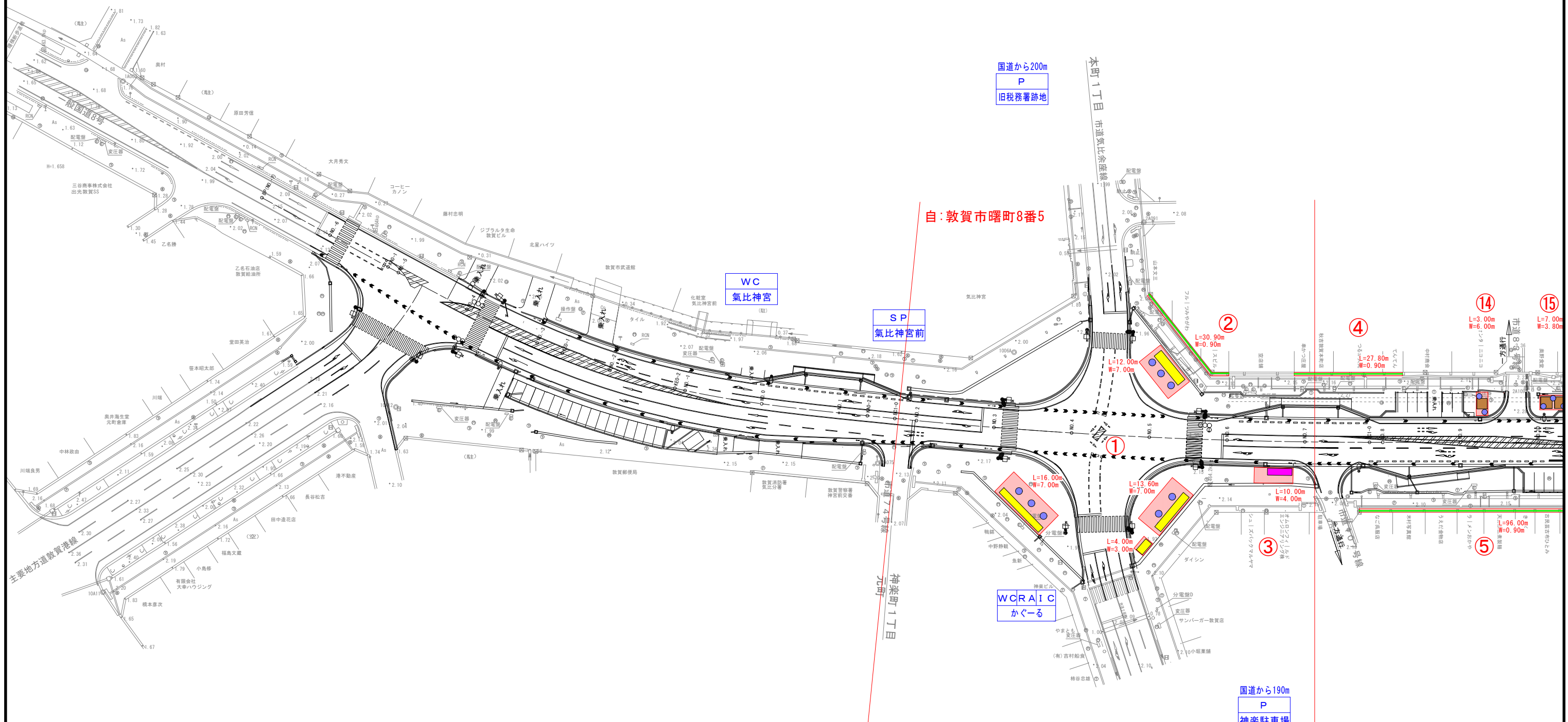
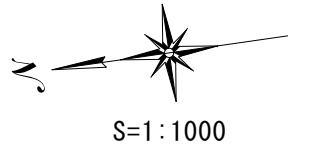
# 国道8号敦賀歩行者利便増進道路利用計画

福井河川国道事務所

路線名：一般国道8号 地区名：本町一丁目ゾーン、本町交差点ゾーン、本町二丁目ゾーン、白銀交差点ゾーン

歩行者利便増進道路／利便増進誘導区域 として指定する区間	番号	歩行者 利便増進施設等	実施主体（予定）	占用面積 (㎡)	占用期間	歩行者利便増進道路利用計画検討会で定めるその他の事項	備考
歩行者利便増進道路区間 自 敦賀市曙町8番5 至 同市白銀町11番23	⑭ ⑮ ⑰ ⑱	イベント施設（露店テント）	敦賀市	54.00	令和6年4月頃からの開始を予定している	特になし	計 6箇所 6施設（54㎡）
	⑭ ⑮ ⑰ ⑱	休憩施設 （机、椅子）	敦賀市	28.09	令和6年4月頃からの開始を予定している	特になし	計 5箇所 13セット（1机・2椅子）
	⑯ ⑳	商品置場 （ワゴン・机）	敦賀市	69.12	令和6年4月頃からの開始を予定している	特になし	計 2箇所 76.8m
	⑲	モニュメント	敦賀市	1.34	令和6年4月頃からの開始を予定している	特になし	1箇所 1台
	㉑㉒ ㉓㉔ ㉕㉖ ㉗	食事施設（ケータリングカー）	敦賀市	63.54	令和6年4月頃からの開始を予定している	特になし	計 7箇所 10台
	㉑㉒ ㉓㉔ ㉕㉖ ㉗	休憩施設 （机、椅子）	敦賀市	74.37	令和6年4月頃からの開始を予定している	特になし	計 7箇所 37セット（1机・4椅子）
	㉘	フラワーポット	敦賀市	5.76	令和6年4月頃からの開始を予定している	特になし	計 36箇所 36個

# 国道8号敦賀歩行者利便増進道路利用計画(1)



## 凡例

	ケータリングカー (食事施設)
	休憩施設 (机・椅子)
	ワゴン・机
	音響設備・テント・ステージ等
	露店テント
	モニュメント
	フラワーポット

## 凡例

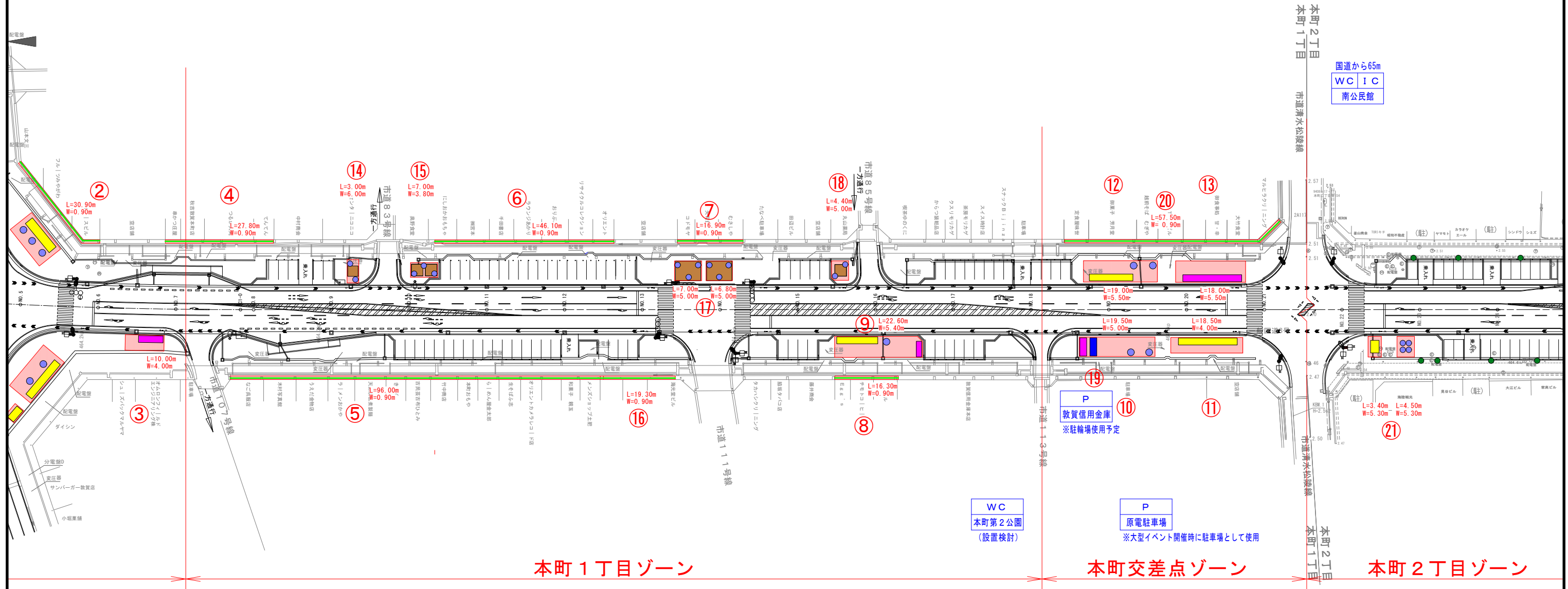
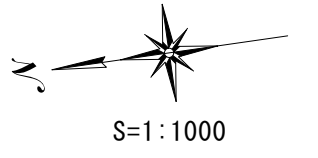
P	駐車場 (駐輪場含む)
WC	トイレ
RA	休憩施設
SP	サイクルポート
IC	情報施設

氣比神宮交差点ゾーン

国道から190m  
P  
神楽駐車場

国道から200m  
P WC SP RA  
カフェ・かつらが

# 国道8号敦賀歩行者利便増進道路利用計画(2)



## 凡例

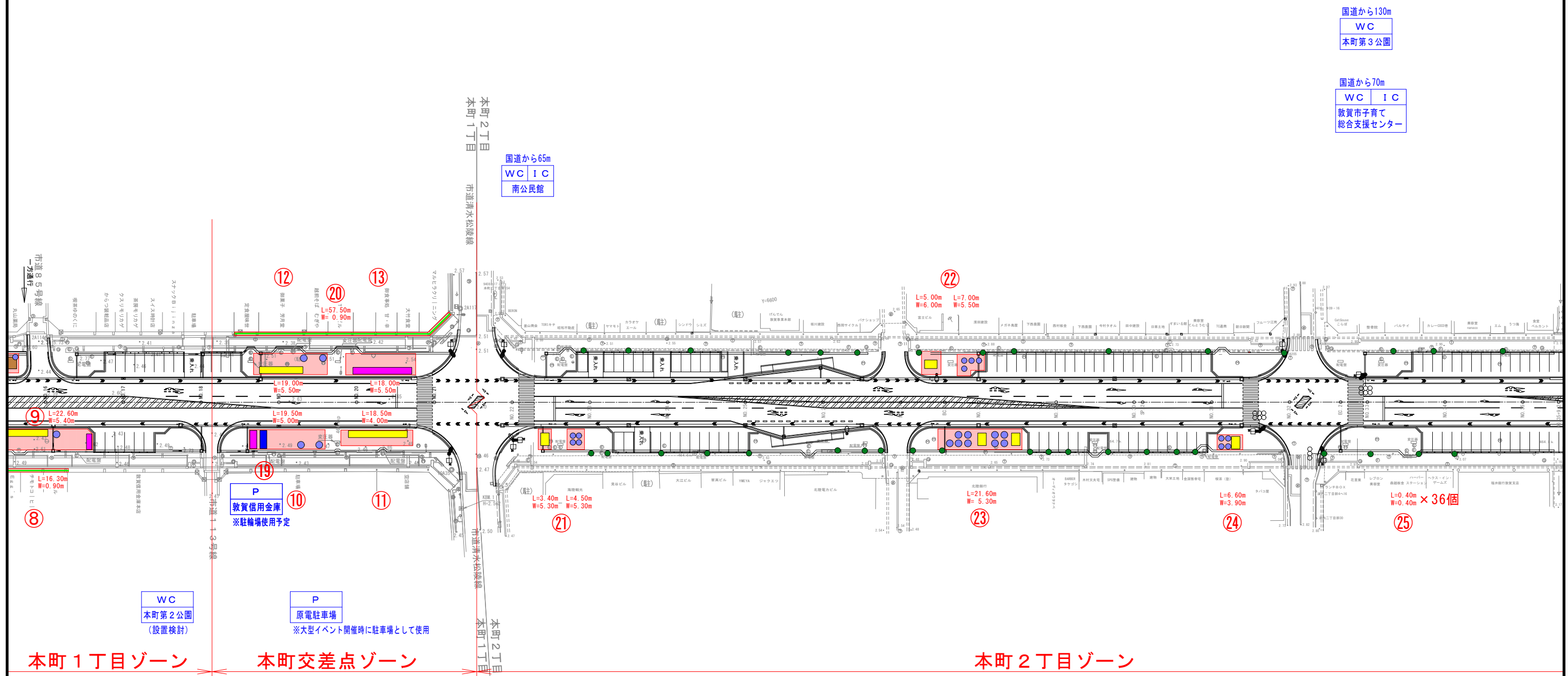
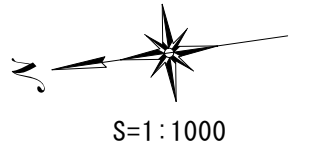
	ケータリングカー (食事施設)
	休憩施設 (机・椅子)
	ワゴン・机
	音響設備・テント・ステージ等
	露店テント
	モニュメント
	フラワーポット

## 凡例

P	駐車場 (駐輪場含む)
WC	トイレ
RA	休憩施設
SP	サイクルポート
IC	情報施設

※休憩施設には、テントを設置する。(雨天時のみ)

# 国道8号敦賀歩行者利便増進道路利用計画(3)



国道から130m  
WC  
本町第3公園

国道から70m  
WC I C  
敦賀市子育て  
総合支援センター

国道から65m  
WC I C  
南公民館

WC  
本町第2公園  
(設置検討)

P  
原電駐車場  
※大型イベント開催時に駐車場として使用

本町1丁目ゾーン

本町交差点ゾーン

本町2丁目ゾーン

## 凡例

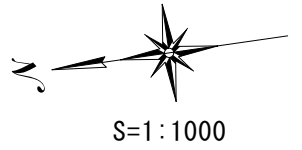
	ケータリングカー (食事施設)
	休憩施設 (机・椅子)
	ワゴン・机
	音響設備・テント・ステージ等
	露店テント
	モニュメント
	フラワーポット

## 凡例

P	駐車場 (駐輪場含む)
WC	トイレ
RA	休憩施設
SP	サイクルポート
IC	情報施設

※休憩施設には、テントを設置する。(雨天時のみ)

# 国道8号敦賀歩行者利便増進道路利用計画(4)

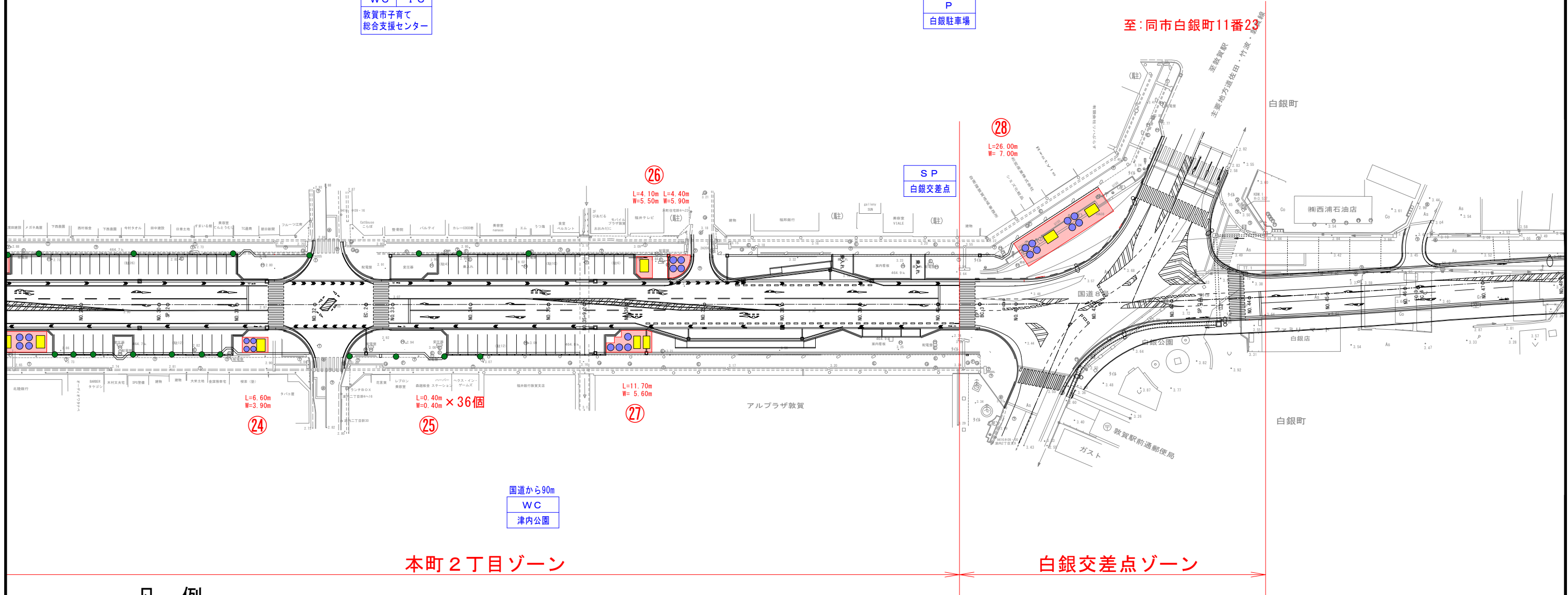


国道から130m  
WC  
本町第3公園

国道から70m  
WC IC  
敦賀市子育て  
総合支援センター

国道から100m  
P  
白銀駐車場

至:同市白銀町11番23



## 凡例

	ケータリングカー (食事施設)
	休憩施設 (机・椅子)
	ワゴン・机
	音響設備・テント・ステージ等
	露店テント
	モニュメント
	フラワーポット

## 凡例

P	駐車場 (駐輪場含む)
WC	トイレ
RA	休憩施設
SP	サイクルポート
IC	情報施設

※休憩施設には、テントを設置する。(雨天時のみ)