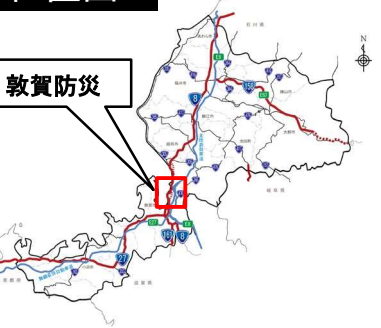


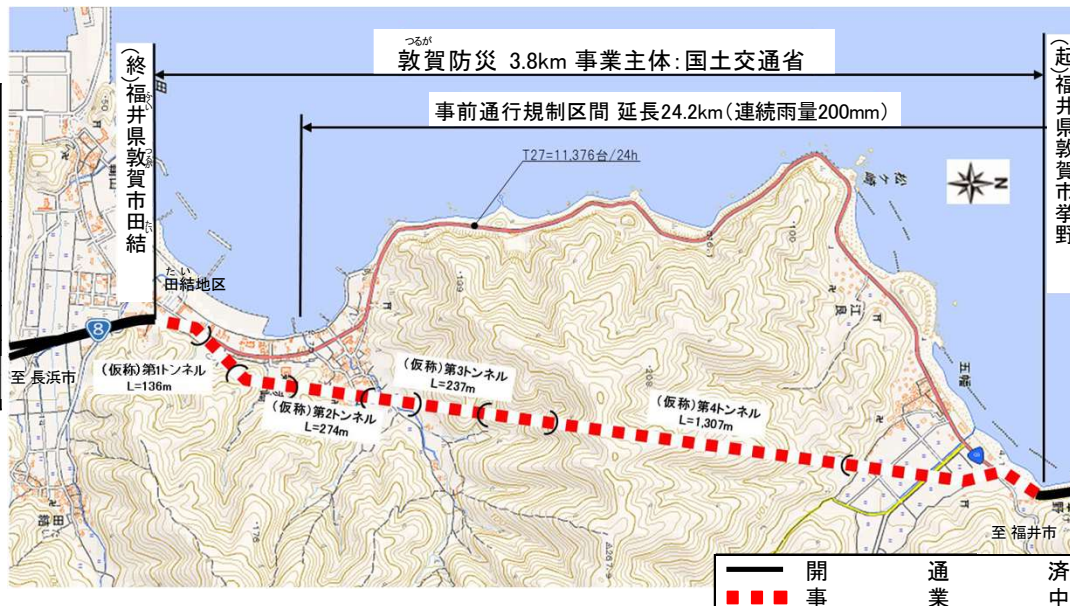
○国道8号の敦賀市拳野～敦賀市田結の防災事業、交通安全の確保等を目的とした事業です。  
 ○令和6年度は、**改良工事**及び用地買収、環境調査を推進します。

### 位置図

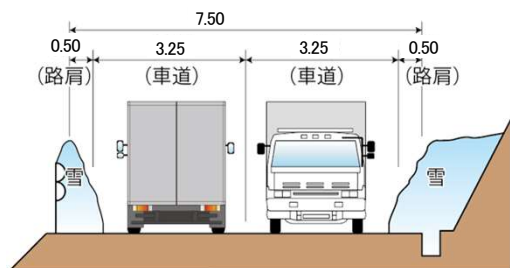


### 事業の概要

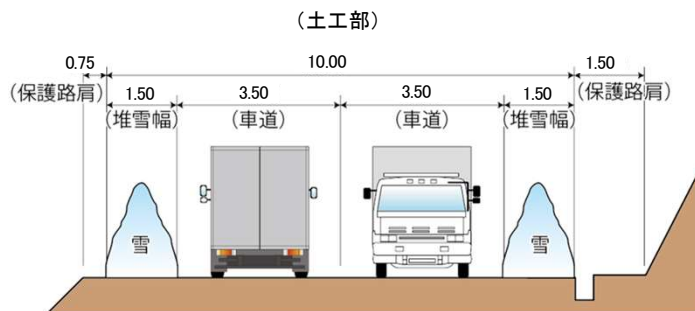
区 間	(起)福井県敦賀市拳野 (終)福井県敦賀市田結
道 路 延 長	3.8km
構 造 規 格	第3種第2級
設 計 速 度	60km/h
車 線 数	2車線
標 準 幅 員	12.5～14.5m
事 業 化	平成30年度



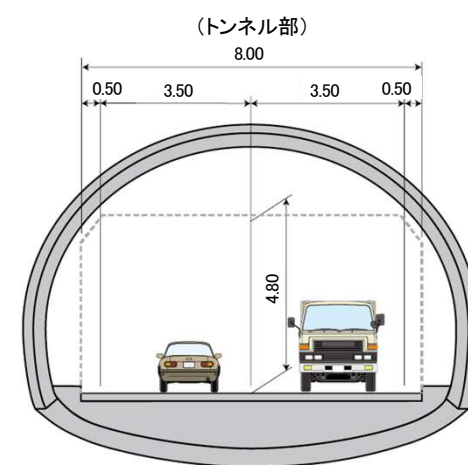
### 標準断面図 【単位:m】



現況断面図



計画断面図



計画断面図