

令和元年10月25日 14時00分
資料配布 近畿地方整備局
福井河川国道事務所

おおの あぶらさか どうろ

大野油坂道路でトンネルが初めて貫通しました

ちゅうぶ じゅうかん じどうしゃ どうろ おおの あぶらさか どうろ しもやま
～ 中部縦貫自動車道 大野油坂道路 (仮称)下山トンネルが貫通～

中部縦貫自動車道大野油坂道路は、福井県大野市中津川から福井県大野市東市布を結ぶ約35kmの自動車専用道路で、広域交通の円滑化を図ることを目的とし、現在整備を進めています。

このたび、大野油坂道路を構成する10本のトンネルのうち、(仮称)下山トンネルが初めて貫通しました。

○(仮称)下山トンネルの概要

- ・場所 福井県大野市下山地先
- ・延長 416m
- ・幅員 12.0m

※ 詳細なトンネル位置等は別紙参照

<取扱い>

<配布場所> 福井県政記者クラブ

<問合せ先>

国土交通省 近畿地方整備局 福井河川国道事務所

副所長 宇佐美 光博 (うさみ みつひろ)

事業対策官 本田 明 (ほんだ あきら)

TEL 0776-35-2751 (工務第二課ダイヤルイン)

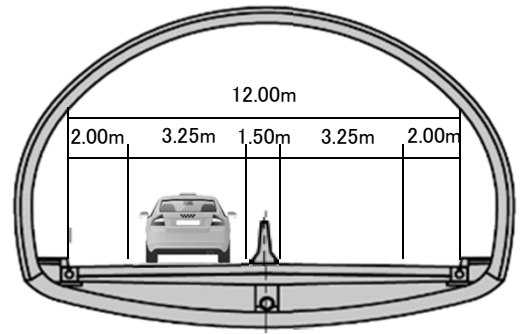
FAX 0776-35-7679

大野油坂道路（仮称）下山トンネル貫通

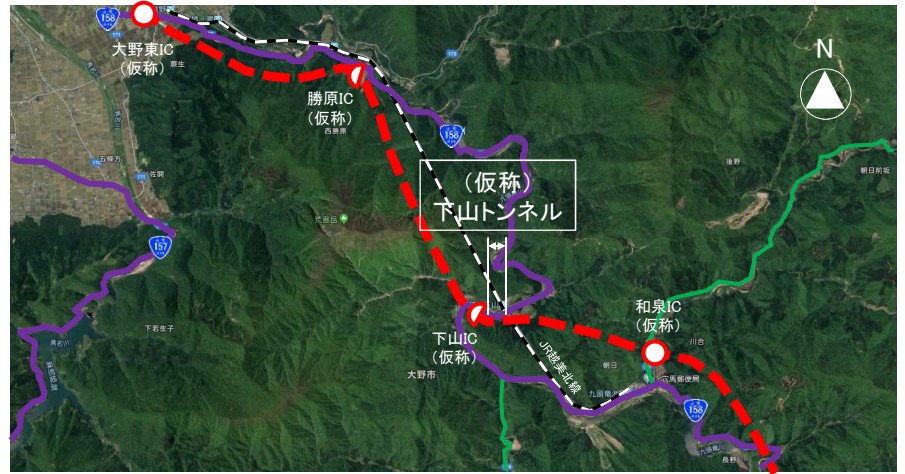
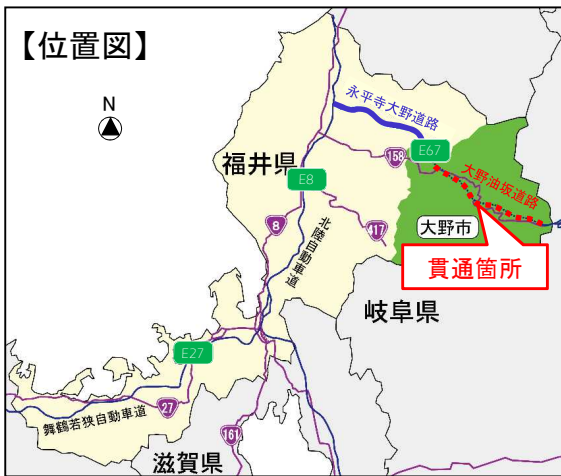
【（仮称）下山トンネル概要】

- 貫通日時 : 令和元年10月24日午前9時
- 場所 : 福井県大野市下山地先
- 延長、幅員 : 416m、12.0m(2車線)
- 受注者 : 鉄建建設株式会社
- 掘削期間 : 平成30年10月～令和元年10月

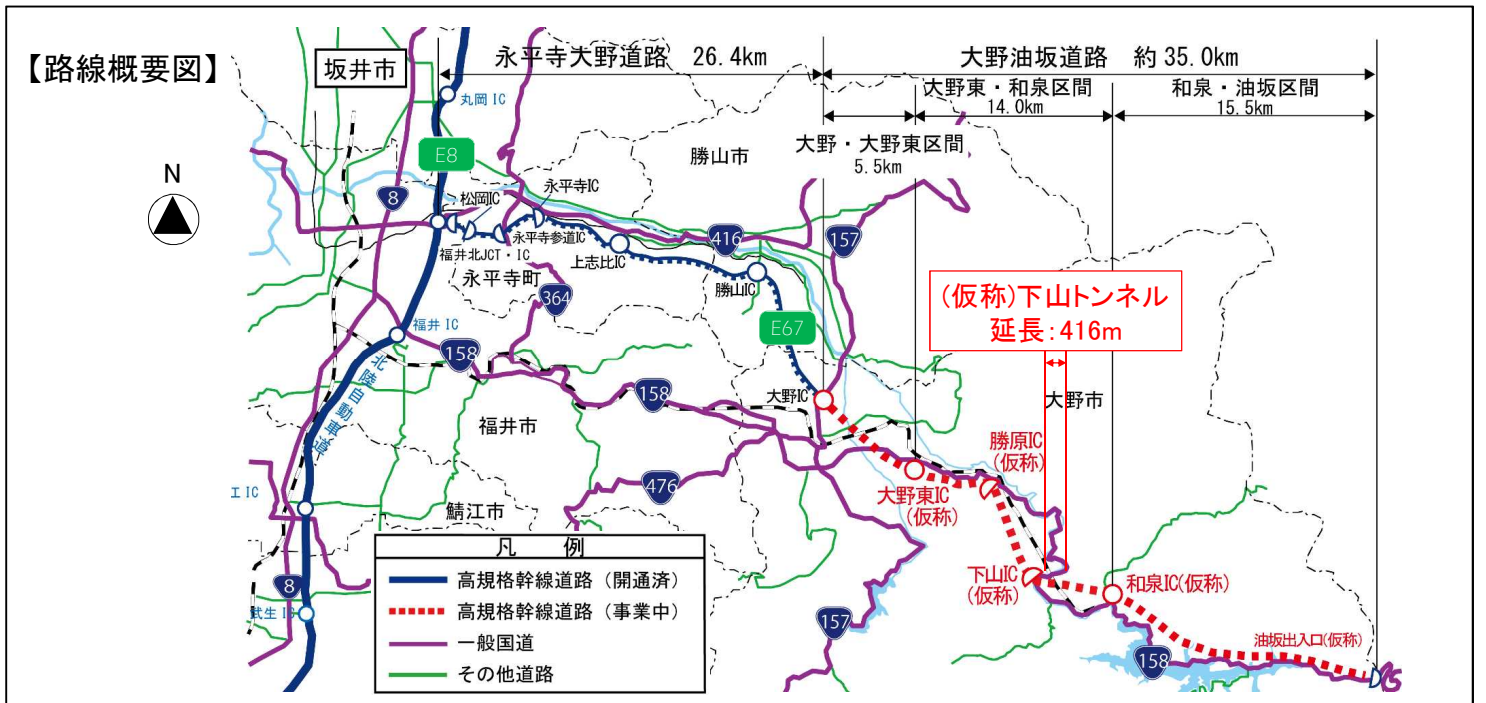
【標準断面図】



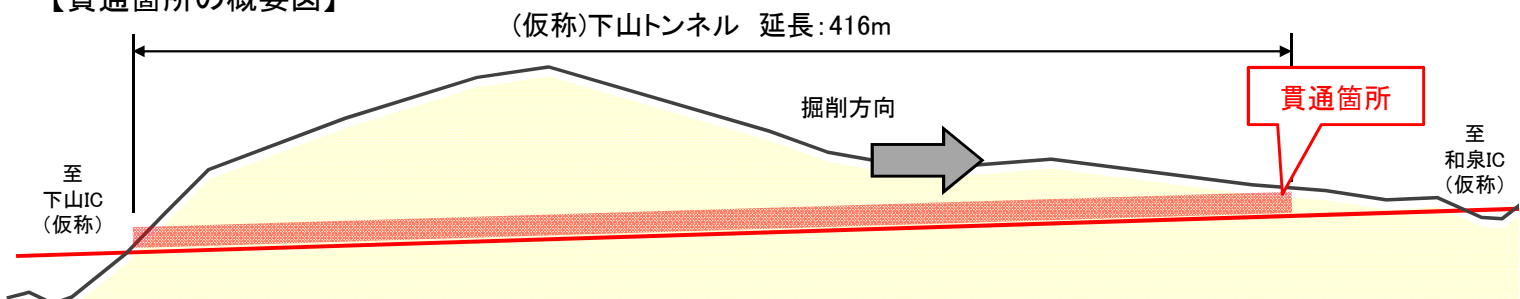
【位置図】



【路線概要図】



【貫通箇所の概要図】



大野油坂道路（仮称）下山トンネル貫通



貫通前 (トンネル内)



貫通後 (トンネル内)



貫通後 (トンネル外)