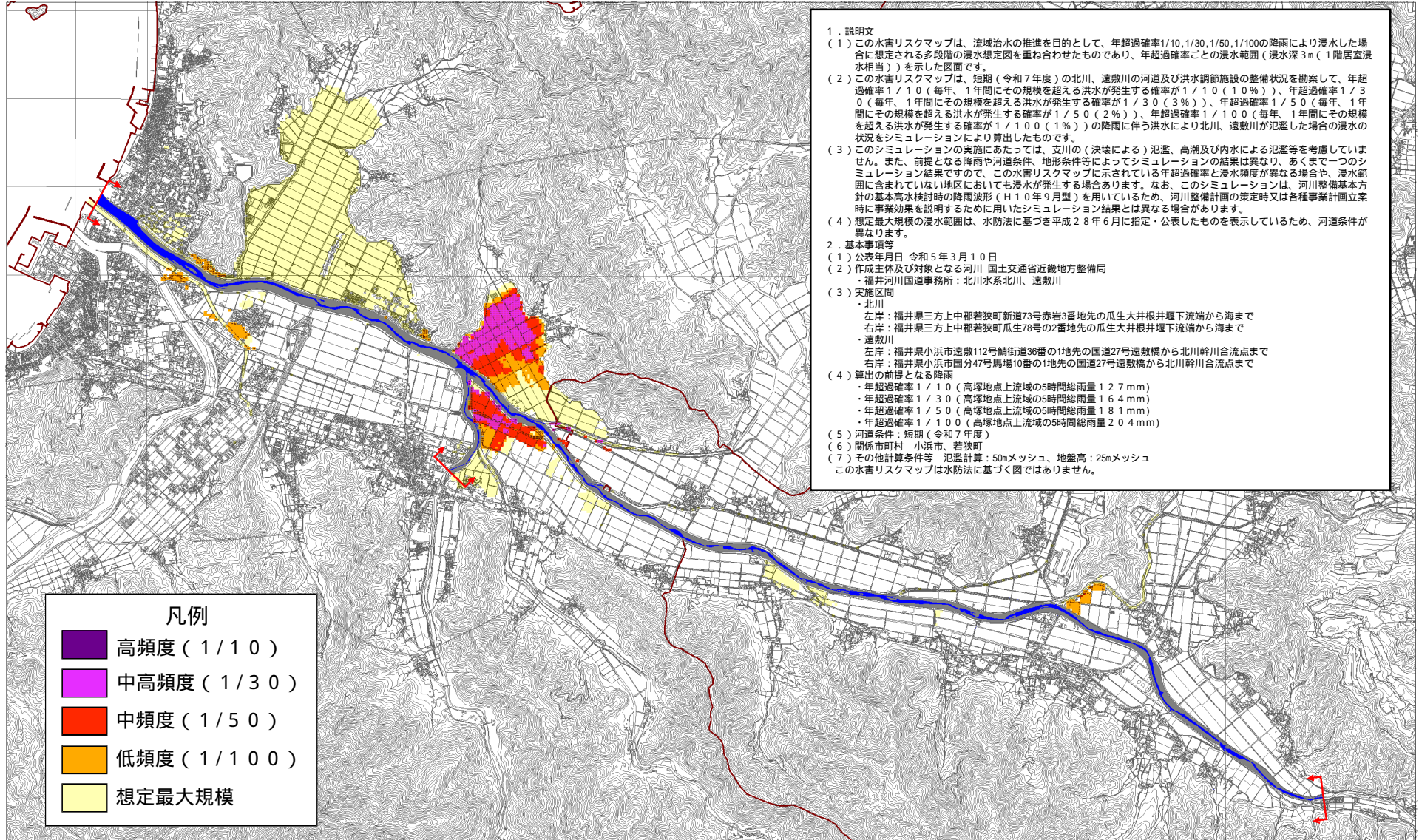







# 北川水系 国管理河川からの氾濫を想定した水害リスクマップ 【短期(令和7年度)】

浸水深 3m (1階居室浸水相当) 以上の  
浸水が想定される範囲を表示



1. 説明文
    - (1) この水害リスクマップは、流域治水の推進を目的として、年超過確率1/10, 1/30, 1/50, 1/100の降雨により浸水した場合に想定される多段階の浸水想定図を重ね合わせたものであり、年超過確率ごとの浸水範囲(浸水深3m(1階居室浸水相当))を示した図面です。
    - (2) この水害リスクマップは、短期(令和7年度)の北川、遠敷川の河道及び洪水調節施設の整備状況を勘案して、年超過確率1/10(毎年、1年間にその規模を超える洪水が発生する確率が1/10(10%))、年超過確率1/30(毎年、1年間にその規模を超える洪水が発生する確率が1/30(3%))、年超過確率1/50(毎年、1年間にその規模を超える洪水が発生する確率が1/50(2%))、年超過確率1/100(毎年、1年間にその規模を超える洪水が発生する確率が1/100(1%))の降雨に伴う洪水により北川、遠敷川が氾濫した場合の浸水の状況をシミュレーションにより算出したものです。
    - (3) このシミュレーションの実施にあたっては、支川の(決壊による)氾濫、高潮及び内水による氾濫等を考慮していません。また、前提となる降雨や河道条件、地形条件等によってシミュレーションの結果は異なり、あくまで一つのシミュレーション結果ですので、この水害リスクマップに示されている年超過確率と浸水頻度が異なる場合や、浸水範囲に含まれていない地区においても浸水が発生する場合があります。なお、このシミュレーションは、河川整備基本方針の基本高水検討時の降雨波形(H10年9月型)を用いているため、河川整備計画の策定時又は各種事業計画立案時に事業効果を説明するために用いたシミュレーション結果とは異なる場合があります。
    - (4) 想定最大規模の浸水範囲は、水防法に基づき平成28年6月に指定・公表したものを表示しているため、河道条件が異なります。
  2. 基本事項等
    - (1) 公表年月日 令和5年3月10日
    - (2) 作成主体及び対象となる河川 国土交通省近畿地方整備局
      - ・福井河川国道事務所：北川水系北川、遠敷川
    - (3) 実施区間
      - ・北川
        - 左岸：福井県三方上中郡若狭町新道73号赤岩3番地先の瓜生大井根井堰下流端から海まで
        - 右岸：福井県三方上中郡若狭町瓜生78号の2番地先の瓜生大井根井堰下流端から海まで
      - ・遠敷川
        - 左岸：福井県小浜市遠敷112号鯖街道36番の1地先の国道27号遠敷橋から北川幹川合流点まで
        - 右岸：福井県小浜市国分47号馬場10番の1地先の国道27号遠敷橋から北川幹川合流点まで
    - (4) 算出の前提となる降雨
      - ・年超過確率1/10(高塚地点上流域の5時間総雨量127mm)
      - ・年超過確率1/30(高塚地点上流域の5時間総雨量164mm)
      - ・年超過確率1/50(高塚地点上流域の5時間総雨量181mm)
      - ・年超過確率1/100(高塚地点上流域の5時間総雨量204mm)
    - (5) 河道条件：短期(令和7年度)
    - (6) 関係市町村 小浜市、若狭町
    - (7) その他計算条件等 氾濫計算：50mメッシュ、地盤高：25mメッシュ
- この水害リスクマップは水防法に基づく図ではありません。

凡例	
	高頻度(1/10)
	中高頻度(1/30)
	中頻度(1/50)
	低頻度(1/100)
	想定最大規模