

九頭竜川水系日野川ブロックの  
河川整備計画の内容について  
(日野川本川を除く)

平成16年7月10日

(目次)

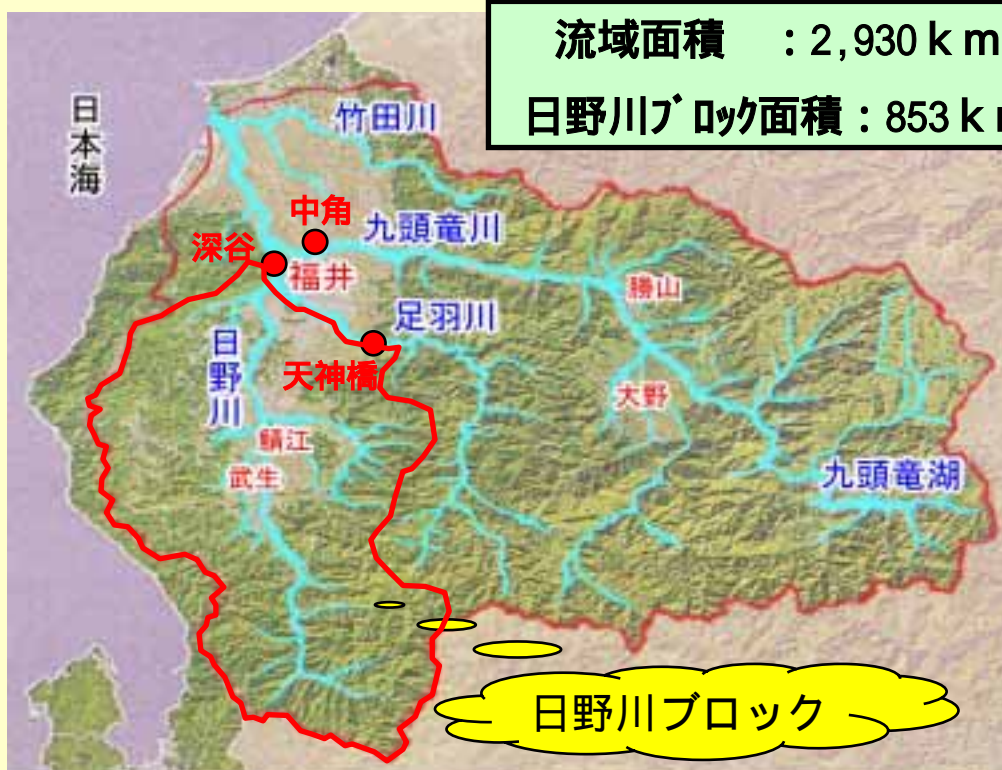
1. 流域及び河川の概要
2. 現状と課題
3. 河川整備の目標  
(日野川本川を除く)
4. 河川整備の実施に関する事項  
(日野川本川を除く)

# 1. 流域及び河川の概要

# 地形特性

流域面積 : 2,930 km<sup>2</sup>

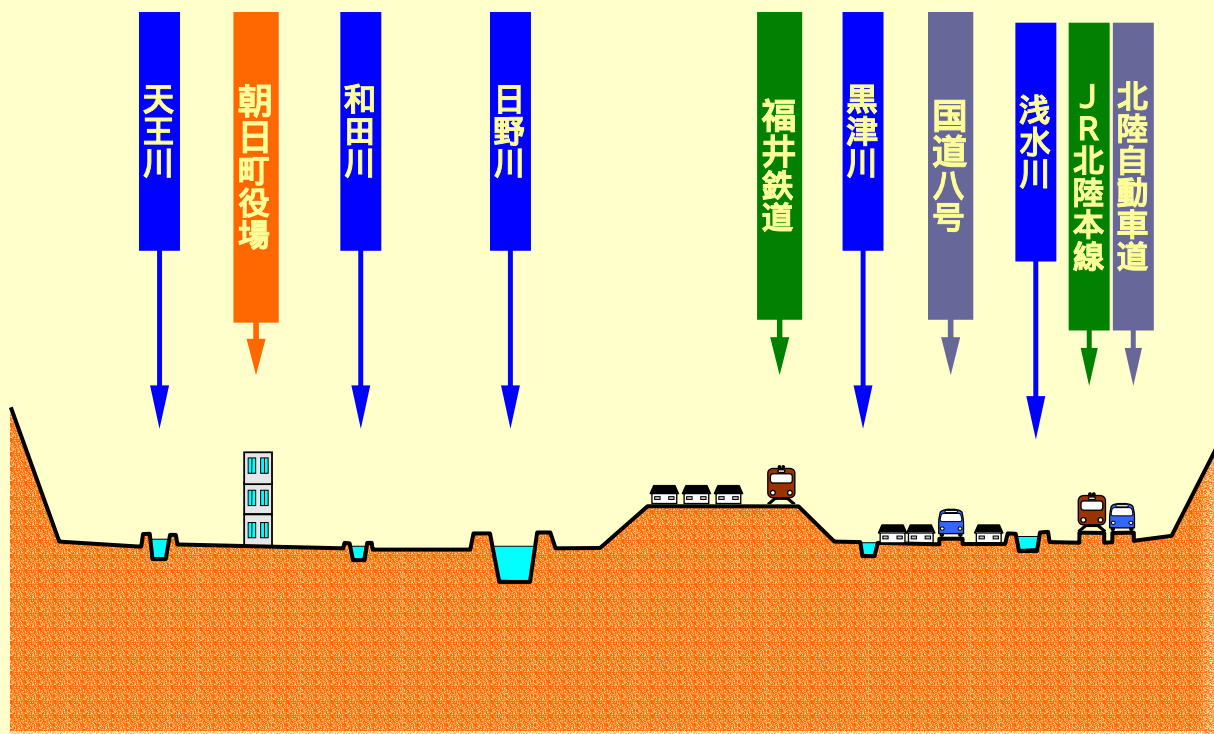
日野川ブロック面積 : 853 km<sup>2</sup>



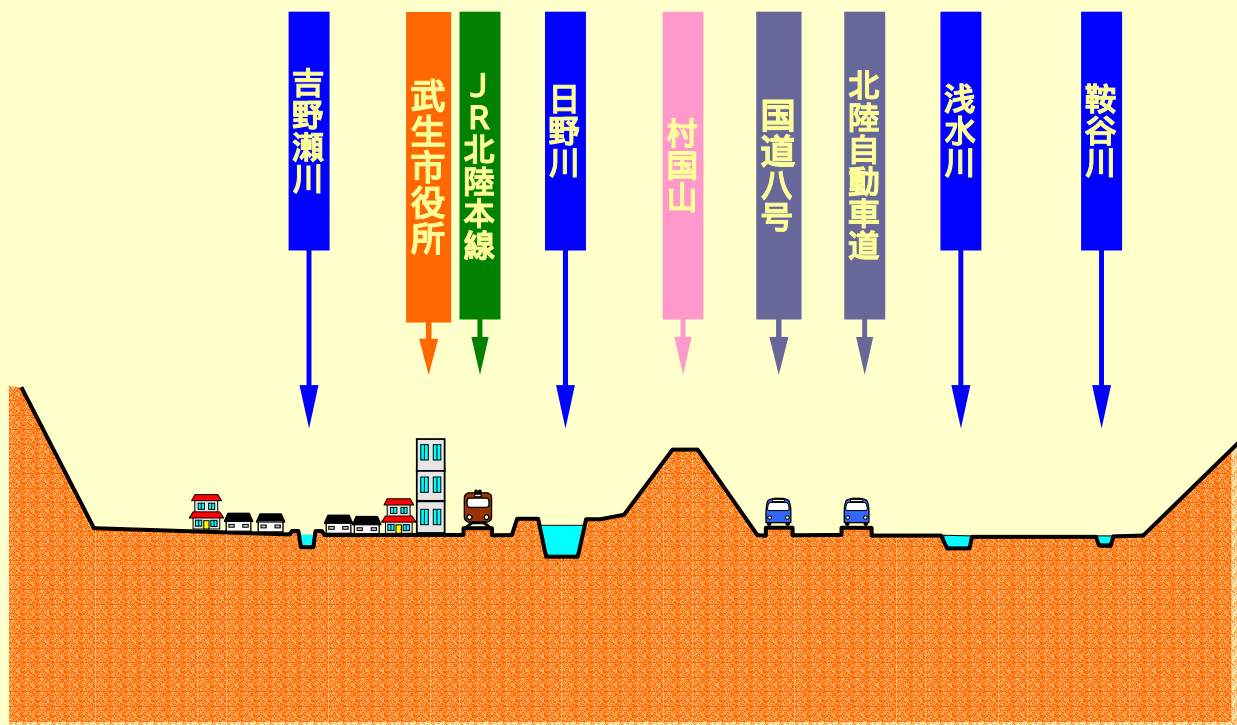
# ブロック拡大図



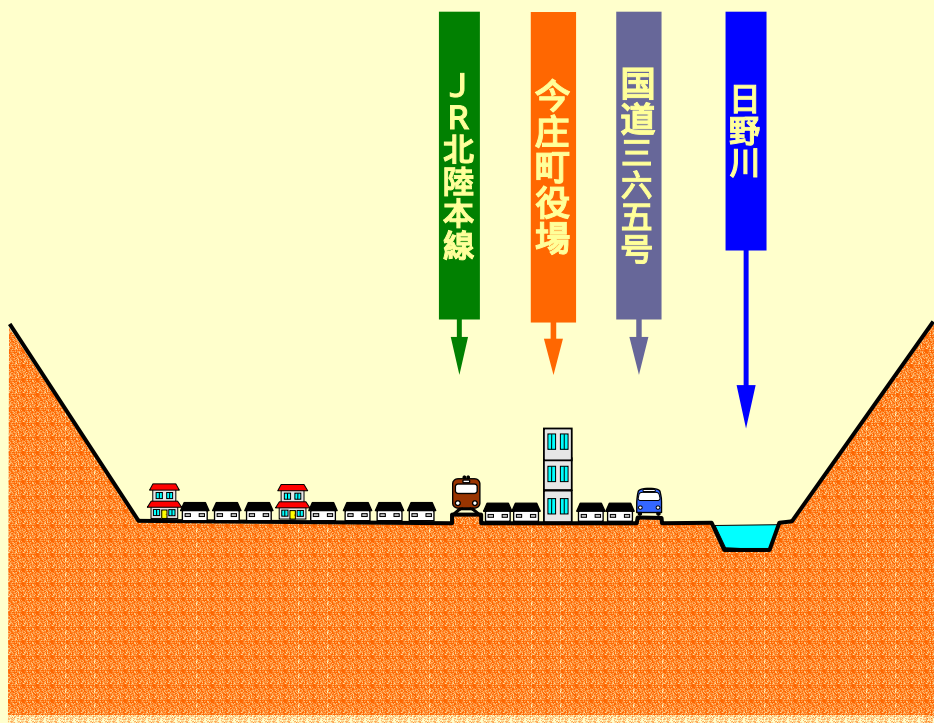
# 地形特性



# 地形特性



# 地形特性

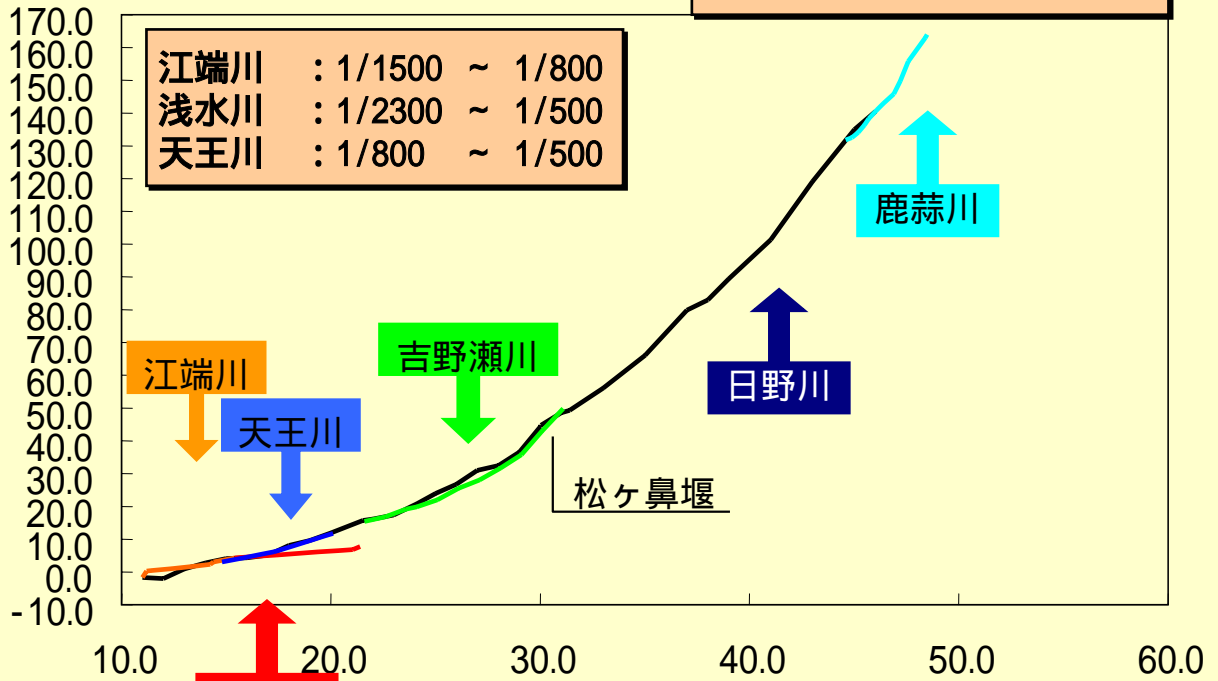




# 河川の縦断勾配

|      |                  |
|------|------------------|
| 日野川  | : 1/2000 ~ 1/130 |
| 吉野瀬川 | : 1/700 ~ 1/200  |
| 鹿蒜川  | : 1/130 ~ 1/100  |

標高(T.P.m)

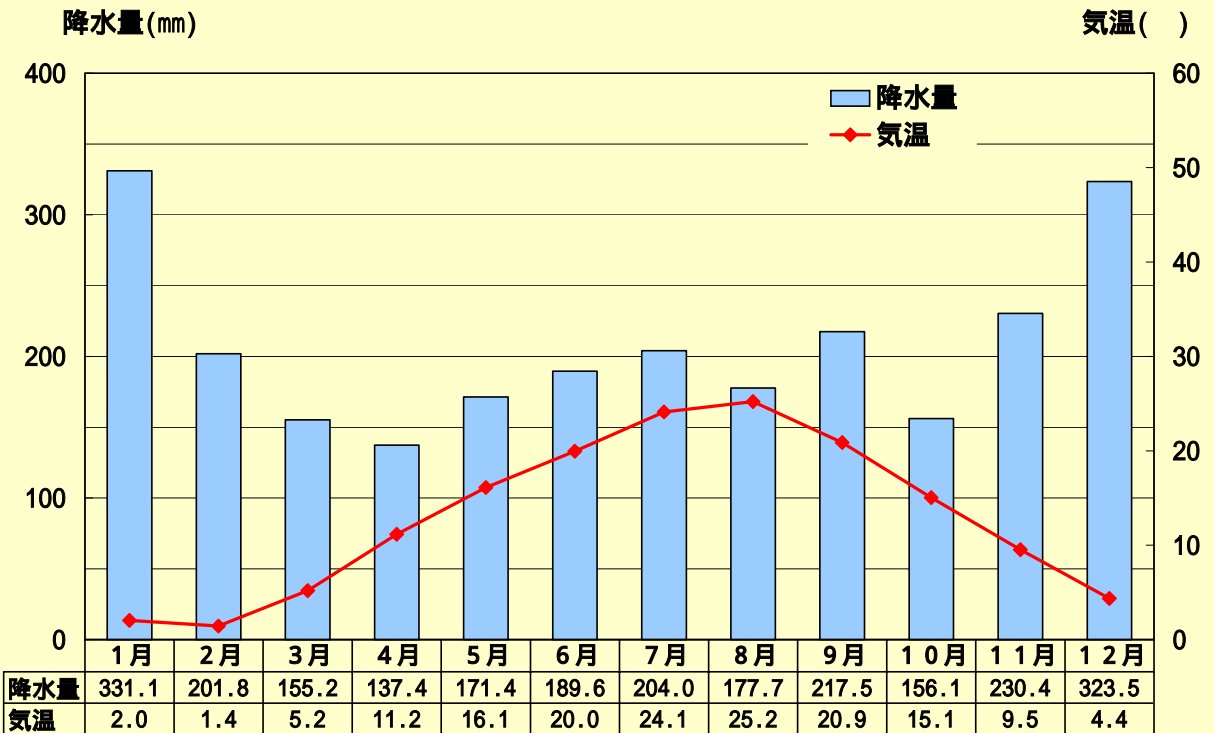


九頭竜川合流点からの距離

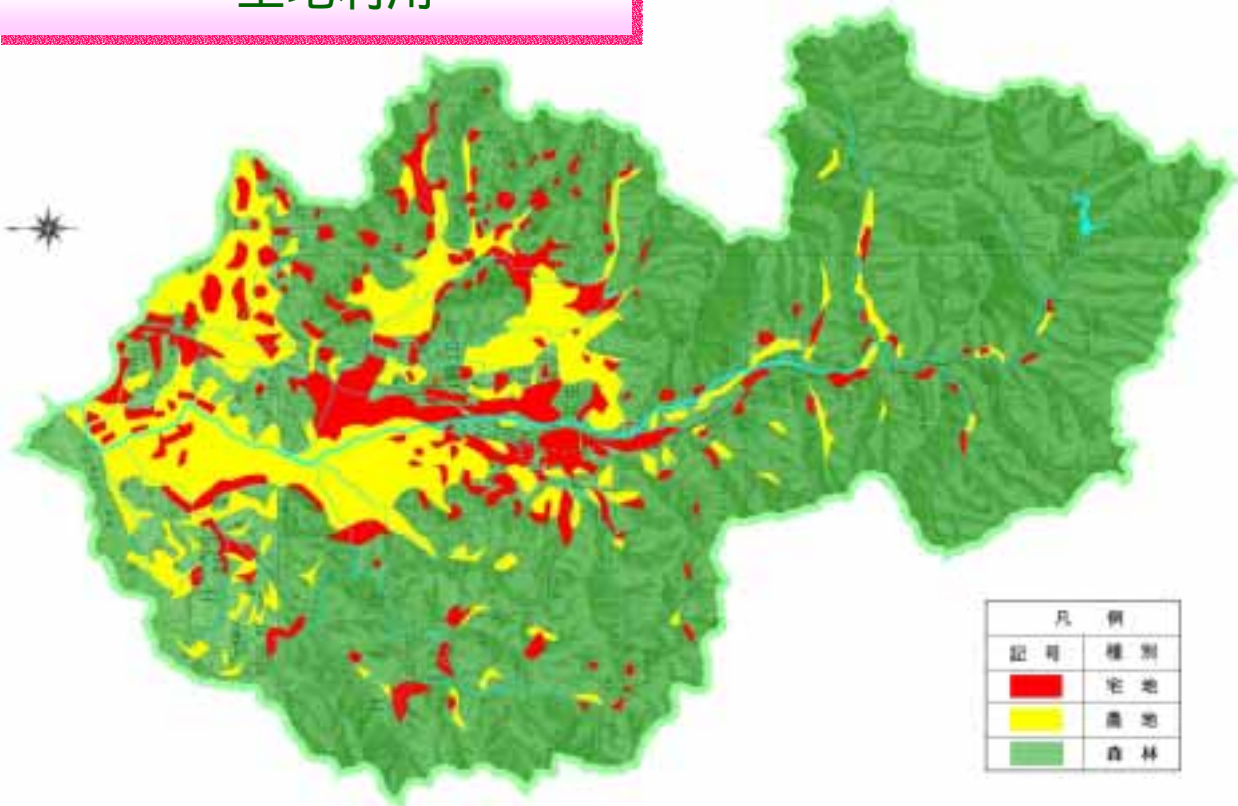
# 気 候

## 今 庄(気)

統計期間：1991～2000年



# 土地利用



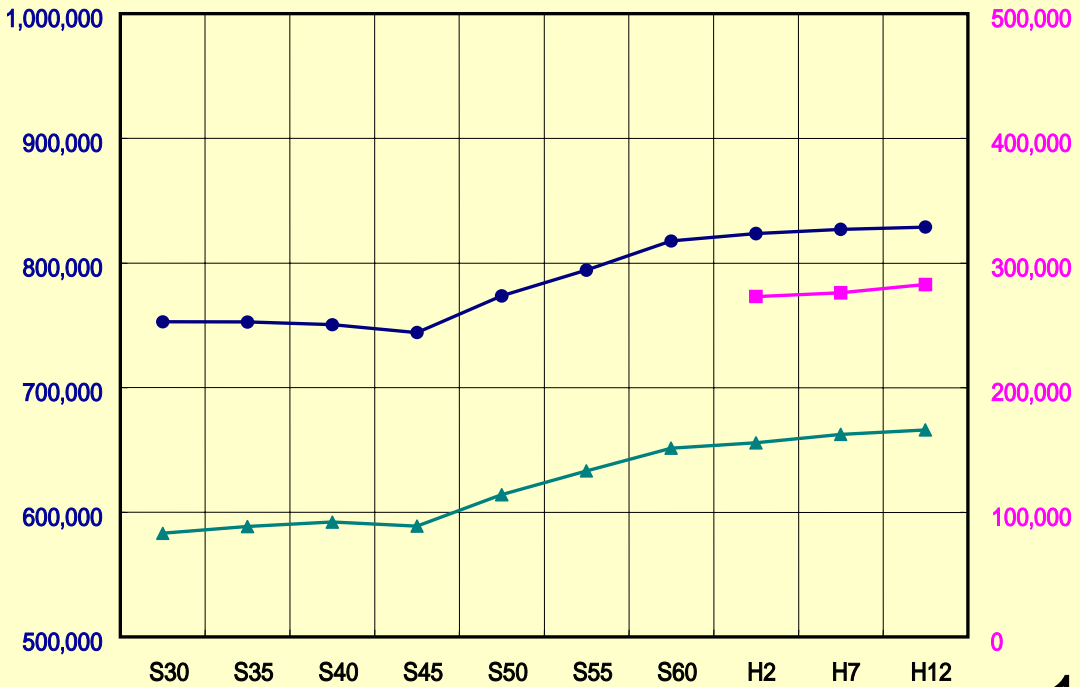
H14年度末現在

# 人口の推移

福井県人口  
九頭竜川水系人口  
(人)

● 福井県人口 ▲ 九頭竜川水系人口 ■ ブロック人口

ブロック人口  
(人)



## 歴史・文化



劔神社（織田町）



ハーモニーホールふくい  
（福井市）

## 観光・自然

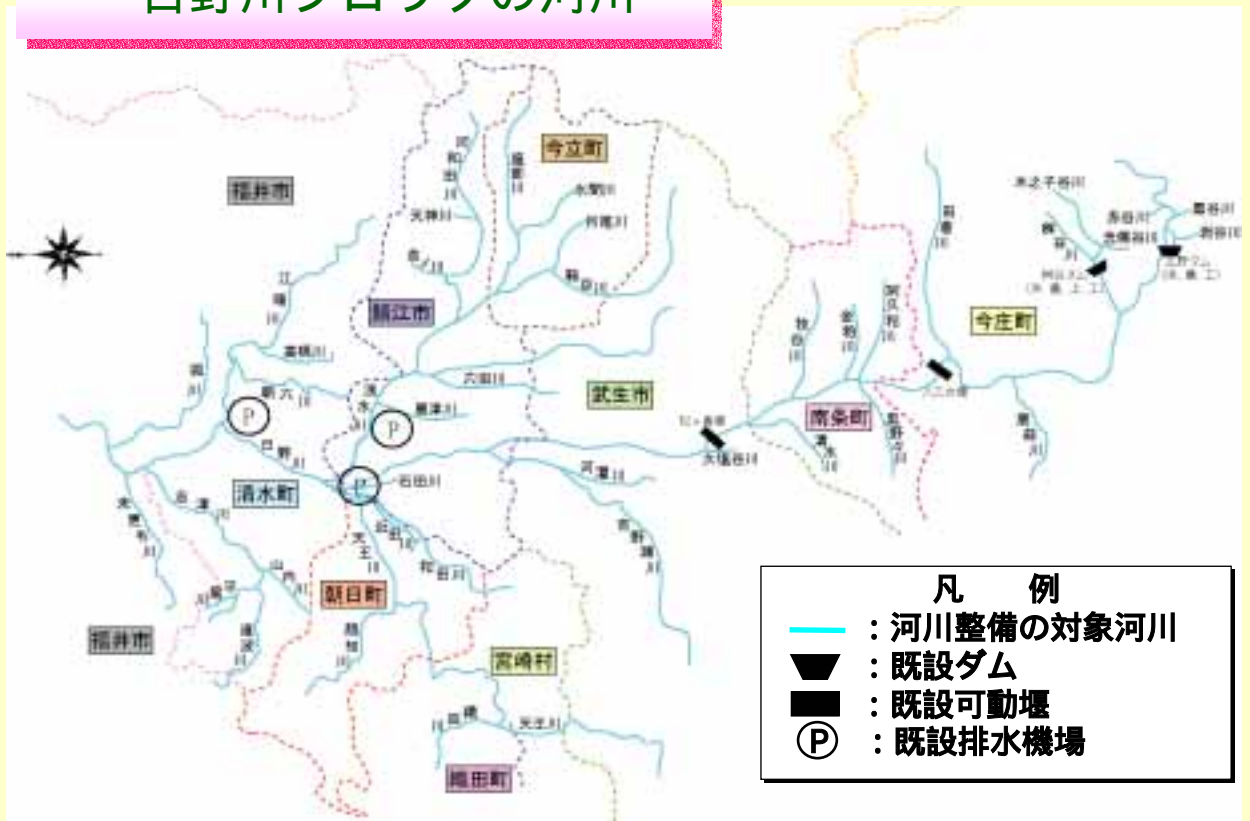


夜叉ヶ池 (今庄町)



今庄365スキー場 (今庄町)

# 日野川ブロックの河川



## 河川の現況（日野川）





## 河川の現況（江端川）



## 河川の現況（浅水川）



## 河川の現況（鞍谷川）



## 河川の現況（服部川）



## 河川の現況（天王川）



## 河川の現況（吉野瀬川）



## 河川の現況（鹿蒜川）



## 過去の主な洪水被害

出典：昭和36年～平成12年 水害統計

| 生起年   | 浸水面積<br>(ha) | 浸水家屋<br>(棟) | 浸水被害が発生した河川                                       |
|-------|--------------|-------------|---|
| 昭和36年 | 1,654        | 611         | 志津川、江端川、浅水川、鞍谷川、天王川、和田川、吉野瀬川                      |
| 昭和39年 | 5,304        | 2,181       | 日野川、未更毛川、江端川、浅水川、鞍谷川、和田川                          |
| 昭和40年 | 7,904        | 4,987       | 日野川、江端川、浅水川、鞍谷川、天王川、和田川、吉野瀬川                      |
| 昭和47年 | 898          | 857         | 浅水川、鞍谷川、和田川                                       |
| 昭和51年 | 36.5         | 144         | 狐川、江端川  |
| 昭和54年 | 63.8         | 84          | 和田川、近田川、越知川                                       |
| 昭和56年 | 48.7         | 4           | 日野川、志津川、江端川、浅水川、鞍谷川、和田川                           |
| 平成元年  | 17.1         | 91          | 浅水川、黒津川   |
| 平成7年  | 0.34         | 10          | 越知川、織田川   |
| 平成10年 | 548          | 783         | 日野川、山内川、浅水川、鞍谷川、河和田川、天神川、服部川、穴田川、天王川、越知川、織田川、吉野瀬川 |



## 過去の主な洪水被害



日野川流域（清水町片山付近）  
昭和34年8月 台風7号

## 過去の主な洪水被害



江端川流域（福井市江端町付近）  
平成10年7月10日 出水

## 過去の主な洪水被害



浅水川流域（鯖江市鳥羽町付近）  
平成10年7月10日 出水

## 過去の主な洪水被害



鞍谷川流域（鯖江市松成町付近）  
平成10年7月10日 出水

## 過去の主な洪水被害



服部川流域（今立町東庄境付近）  
平成10年7月10日 出水

## 過去の主な洪水被害



鹿蒜川流域（今庄町南今庄付近）  
平成10年7月10日 出水

## 過去の主な洪水被害



天王川流域（朝日町宝泉寺付近）  
平成10年9月23日 出水

## 過去の主な洪水被害



吉野瀬川流域（武生市家久付近）  
平成10年9月23日 出水



## 河川改修の経緯

### 【浅水川の改修】



## 河川改修の経緯



広野ダム

## 河川改修の経緯



江端川



未更毛川

## 河川改修の経緯



江端川排水機場と樋門



黒津川排水機場と樋門