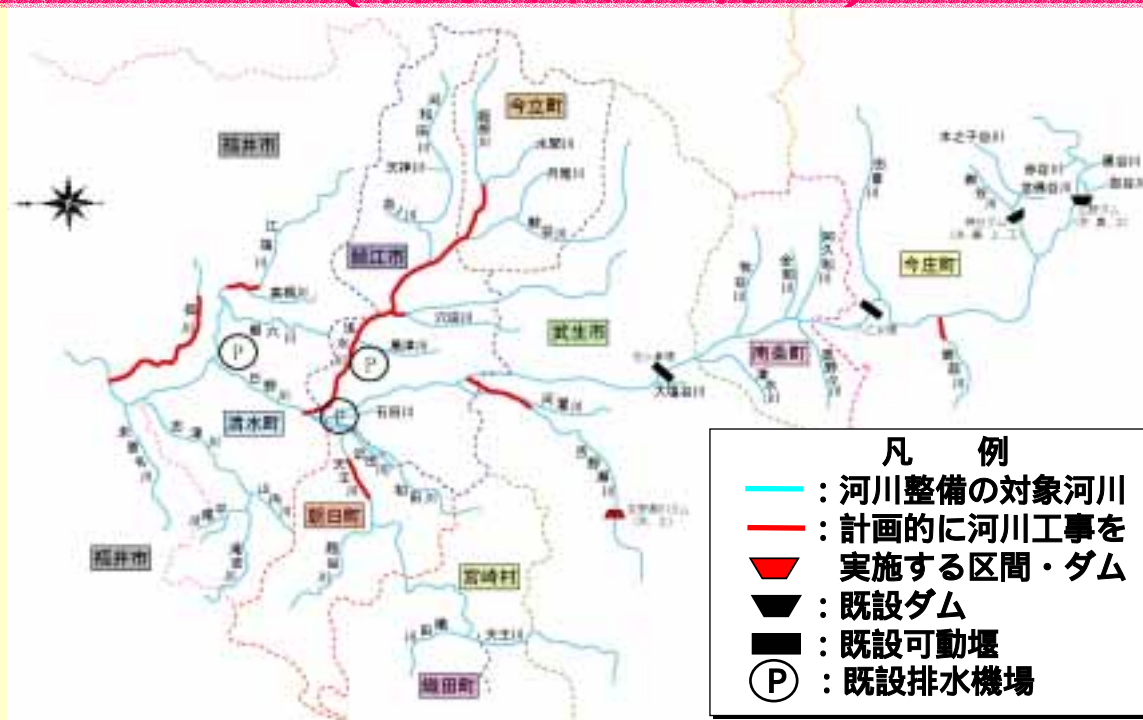


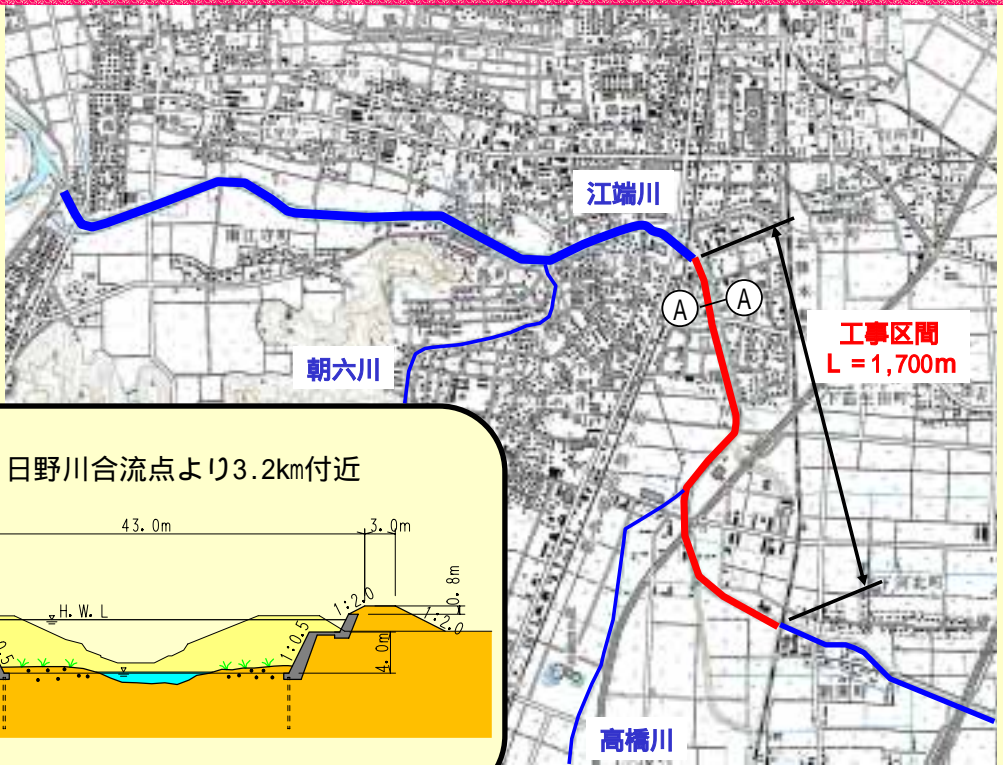
4. 河川整備の実施に関する事項 (日野川本川を除く)

計画的に河川工事を実施する河川 (日野川本川を除く)

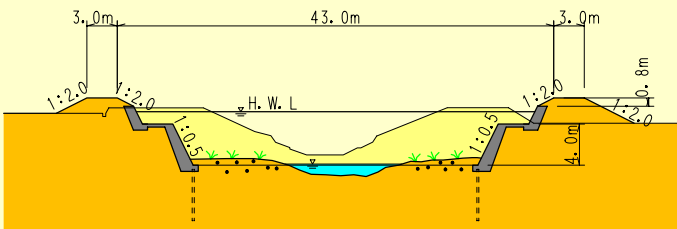


江端川の平面図、横断図

計画規模1/50年

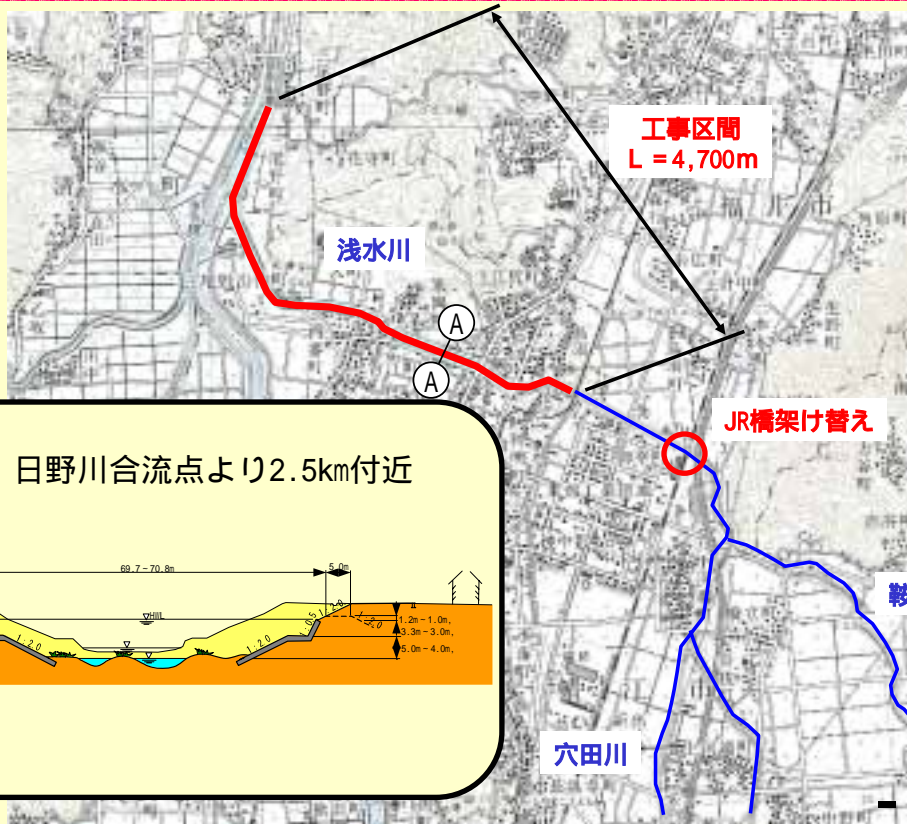


① - ① 日野川合流点より3.2km付近

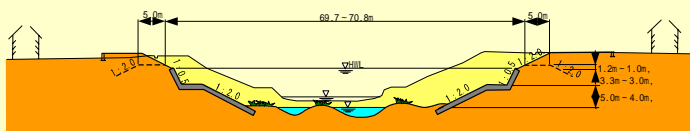


浅水川の平面図、横断図

計画規模1/10年

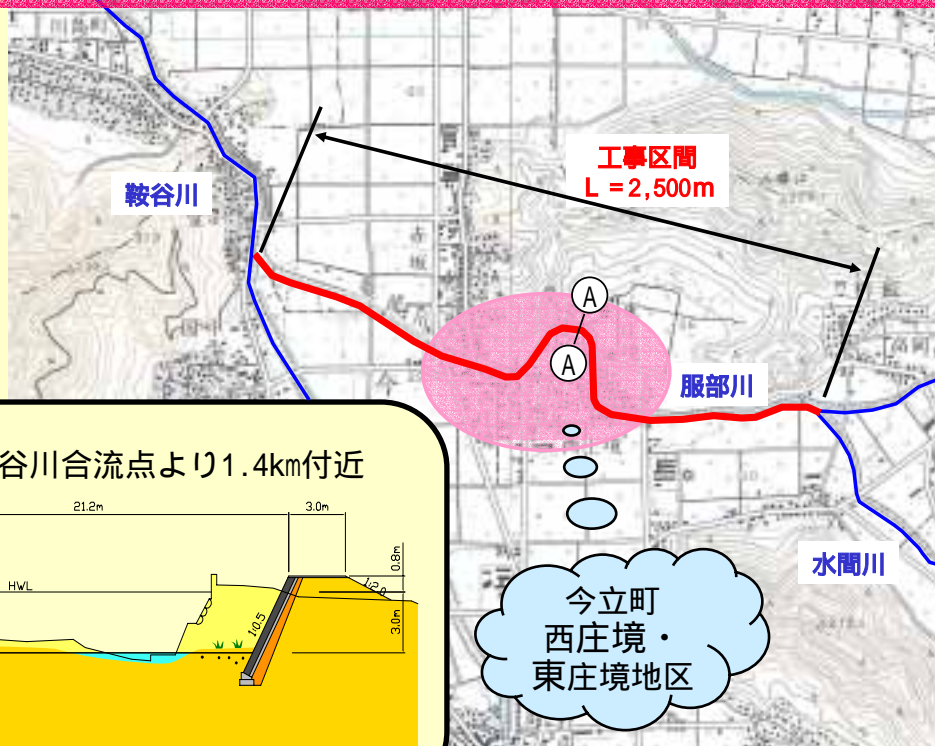


① - ① 日野川合流点より2.5km付近

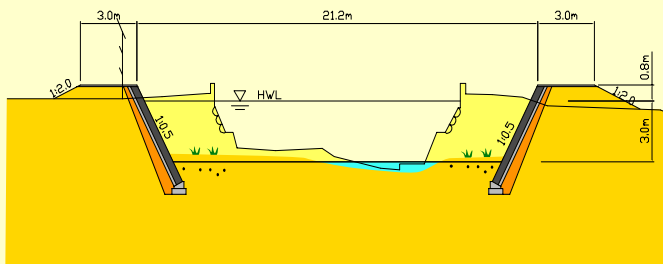


服部川の平面図、横断図

計画規模1/10年

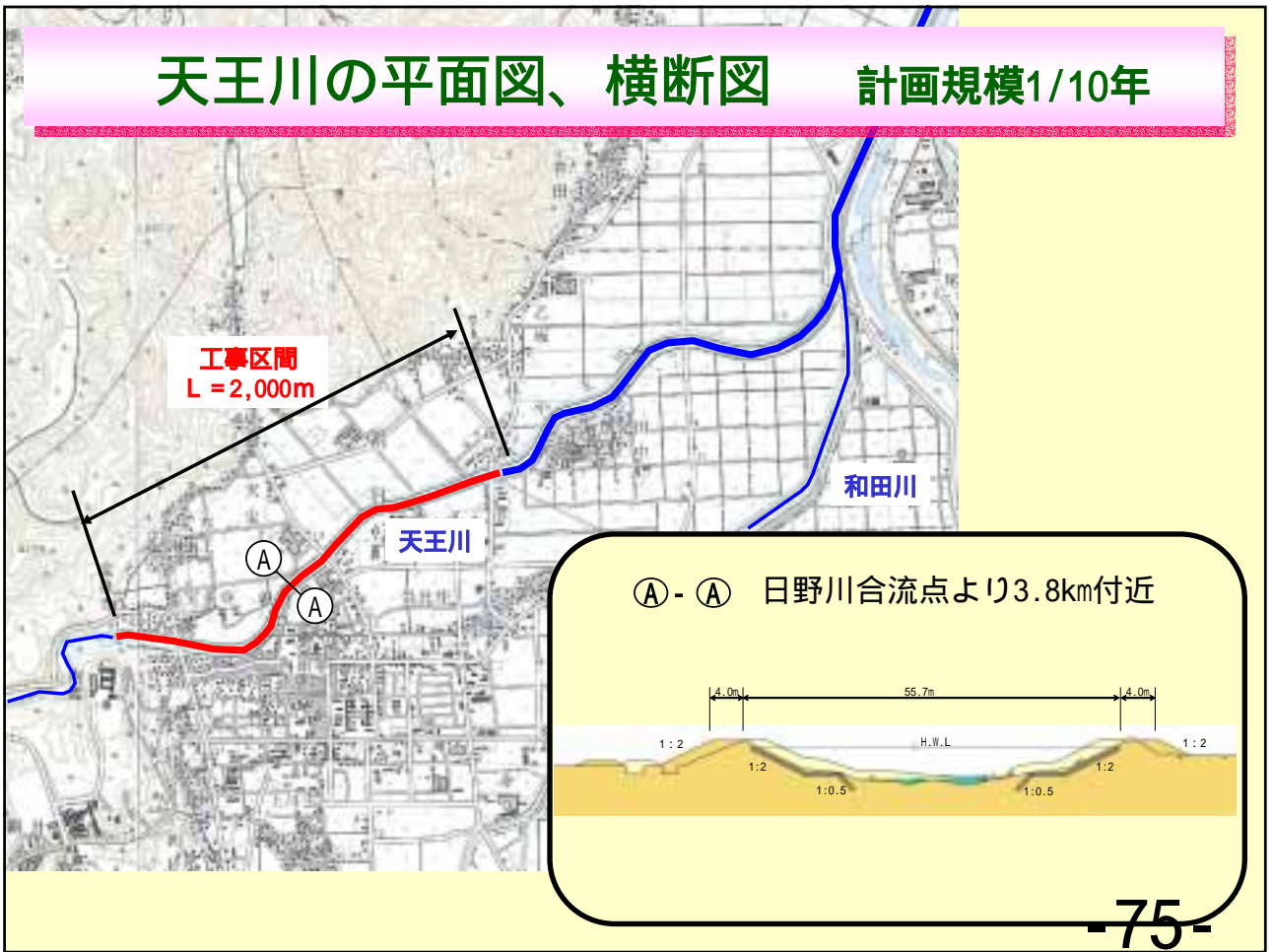


① - ① 鞍谷川合流点より1.4km付近



天王川の平面図、横断図

計画規模1/10年



吉野瀬川ダムの位置図、ダムサイト写真

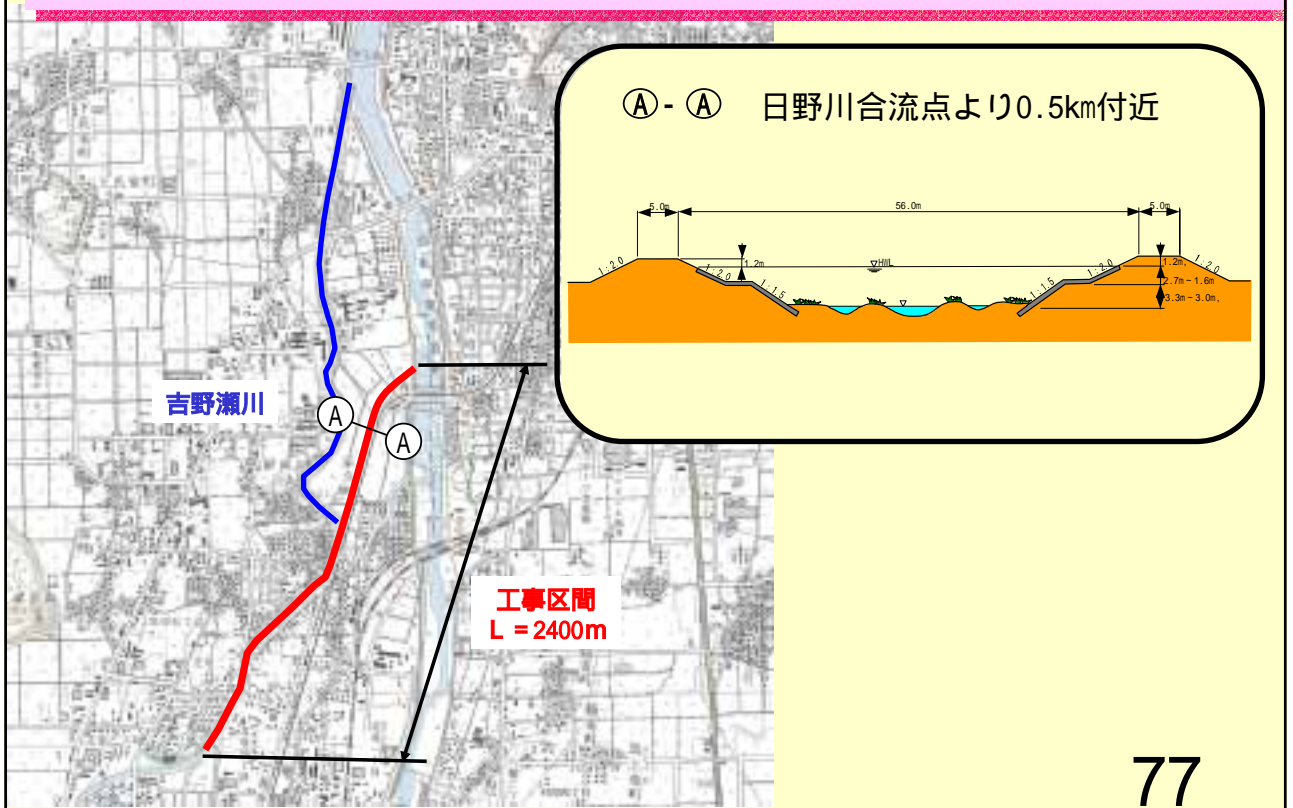
計画規模1/70年（運用1/30年）



吉野瀬川ダムサイト

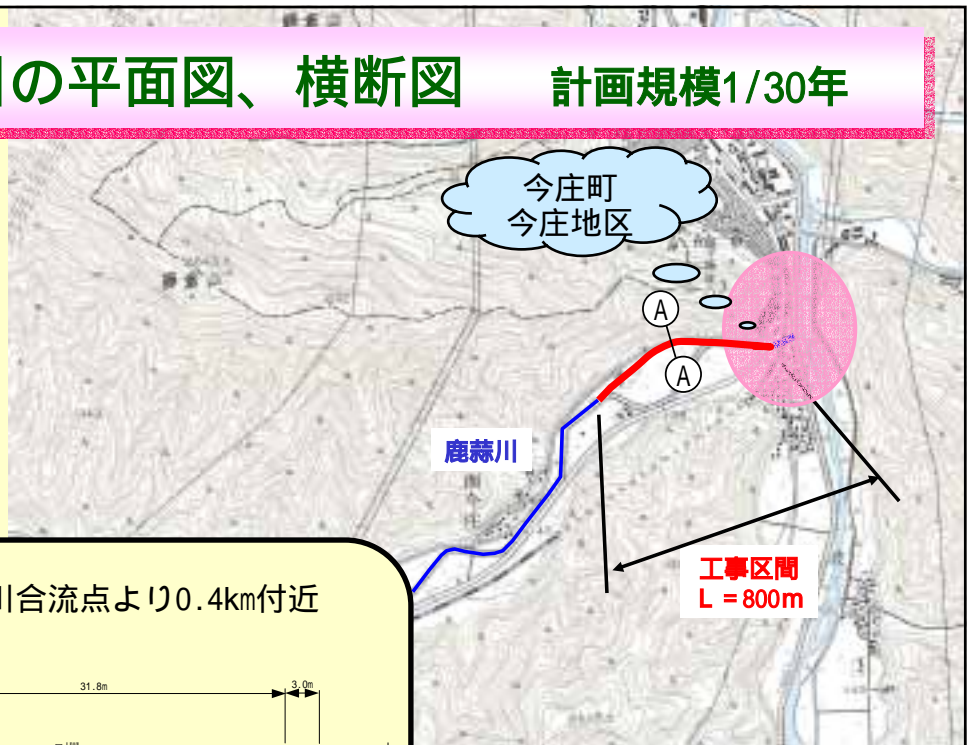


吉野瀬川の平面図、横断図 計画規模1/70年

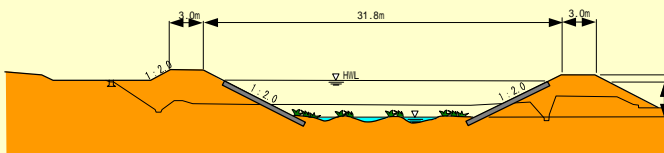


鹿蒜川の平面図、横断図

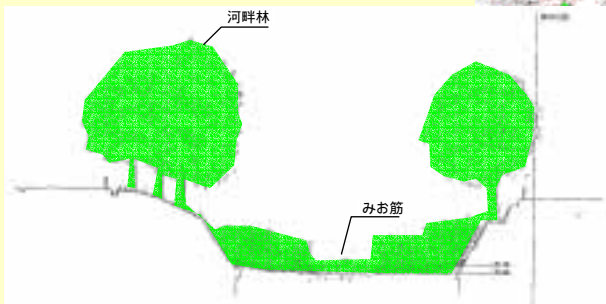
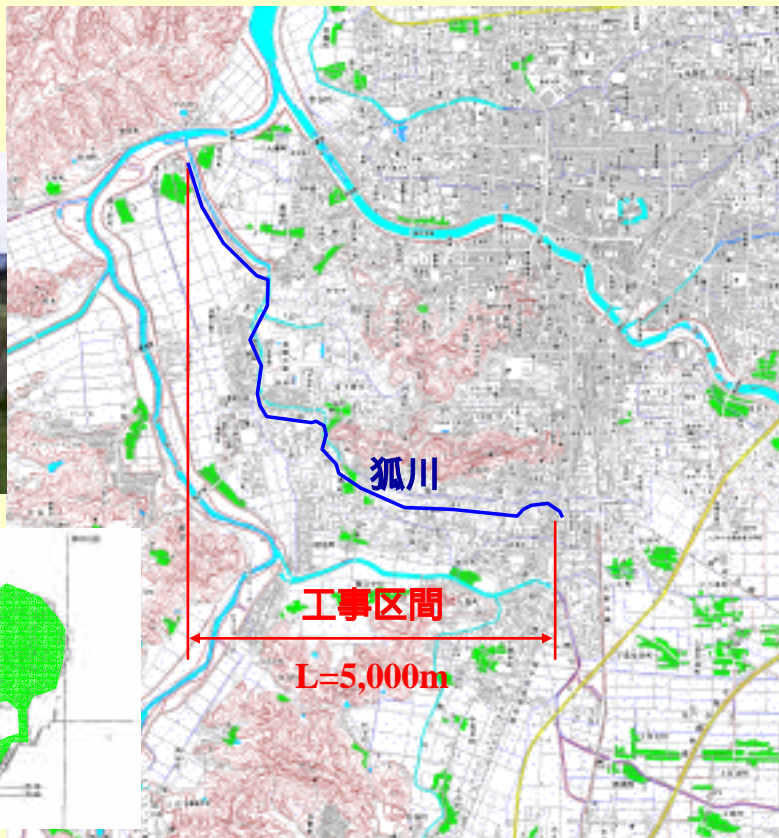
計画規模1/30年



① - ① 日野川合流点より0.4km付近



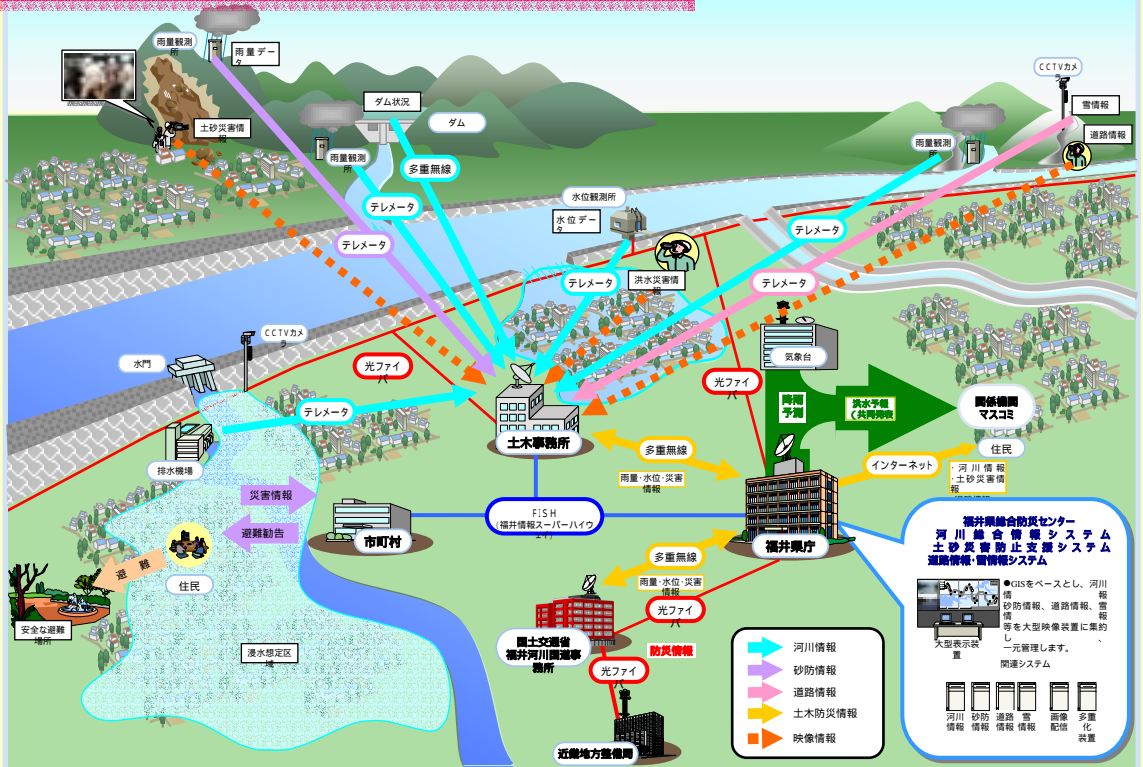
狐川の環境に関する計画



河川維持（日野川本川を除く）

- 河川管理施設の維持管理・災害復旧
- 防災機能の充実
- 水量・水質の監視
- 河川空間の適切な利用
- 河川環境の保全

河川総合情報システム



河川の整備を総合的に行うために必要な事項 (日野川本川を除く)

●地域住民との協働

●他機関、他施策との連携

住民活動



狐川における植栽（福井市）