

九頭竜川水系河川整備計画(原案)
(県管理区間)

平成18年8月18日

福井県

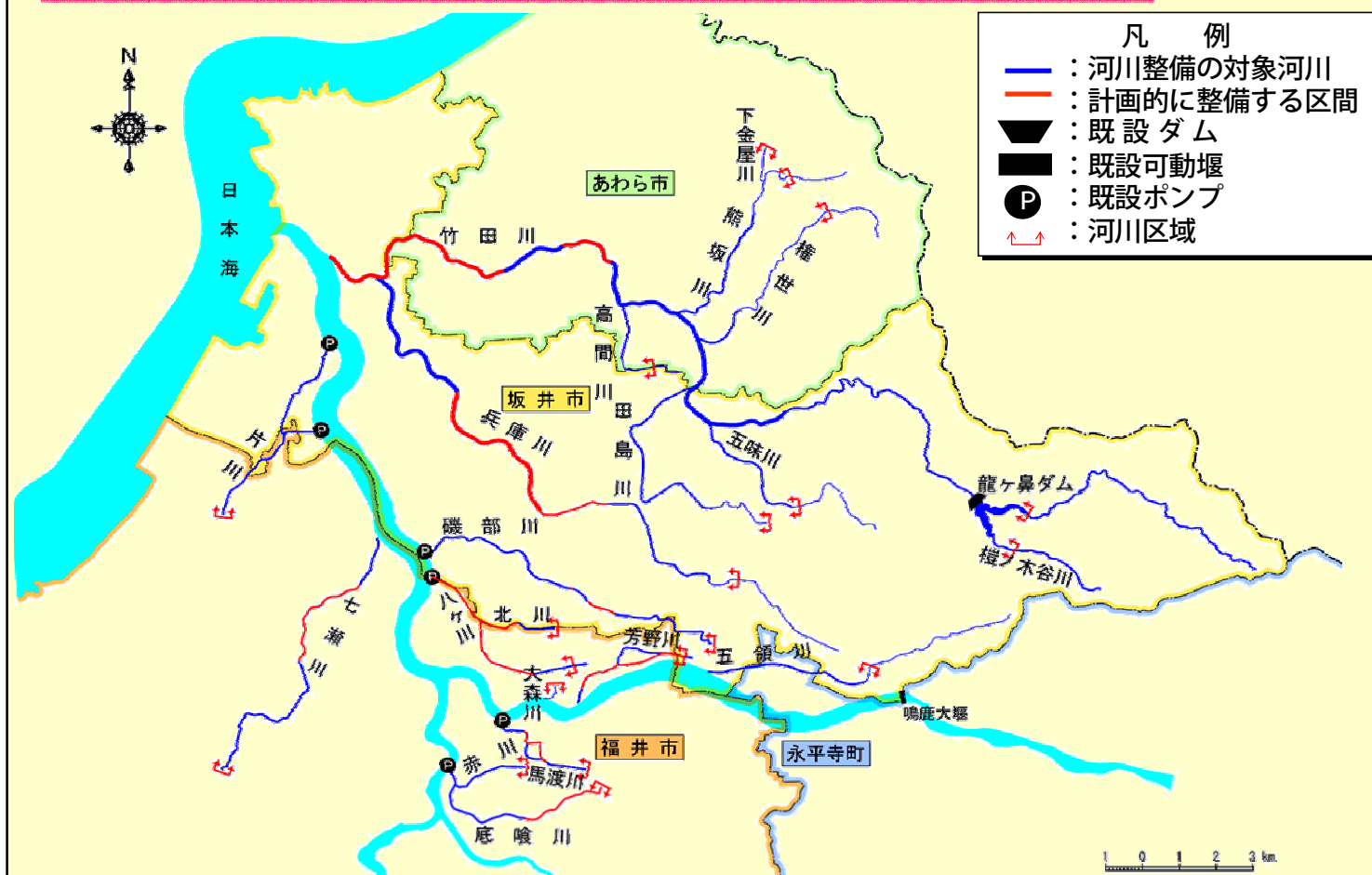
◇河川整備計画のブロック分割図



下流部ブロックについて

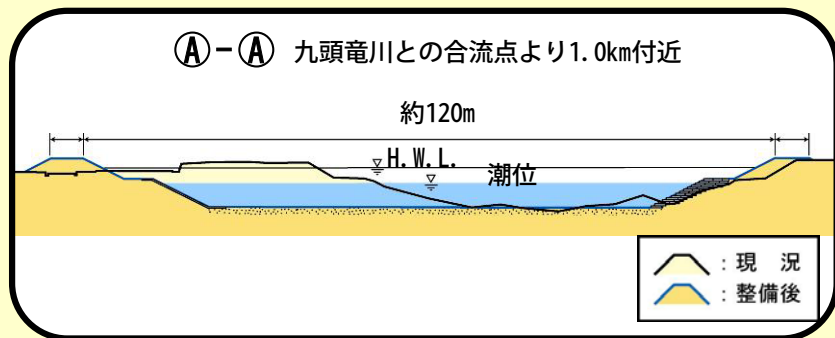
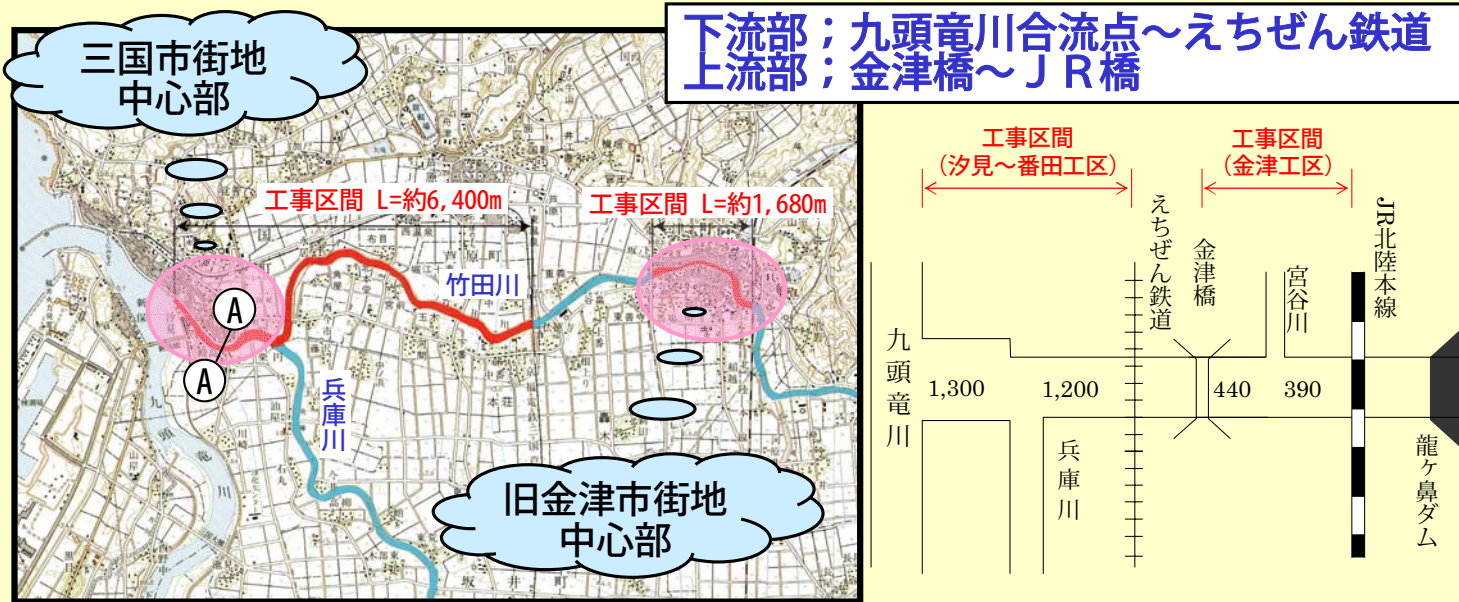
-3-

◇ 計画的に河川工事を実施する河川



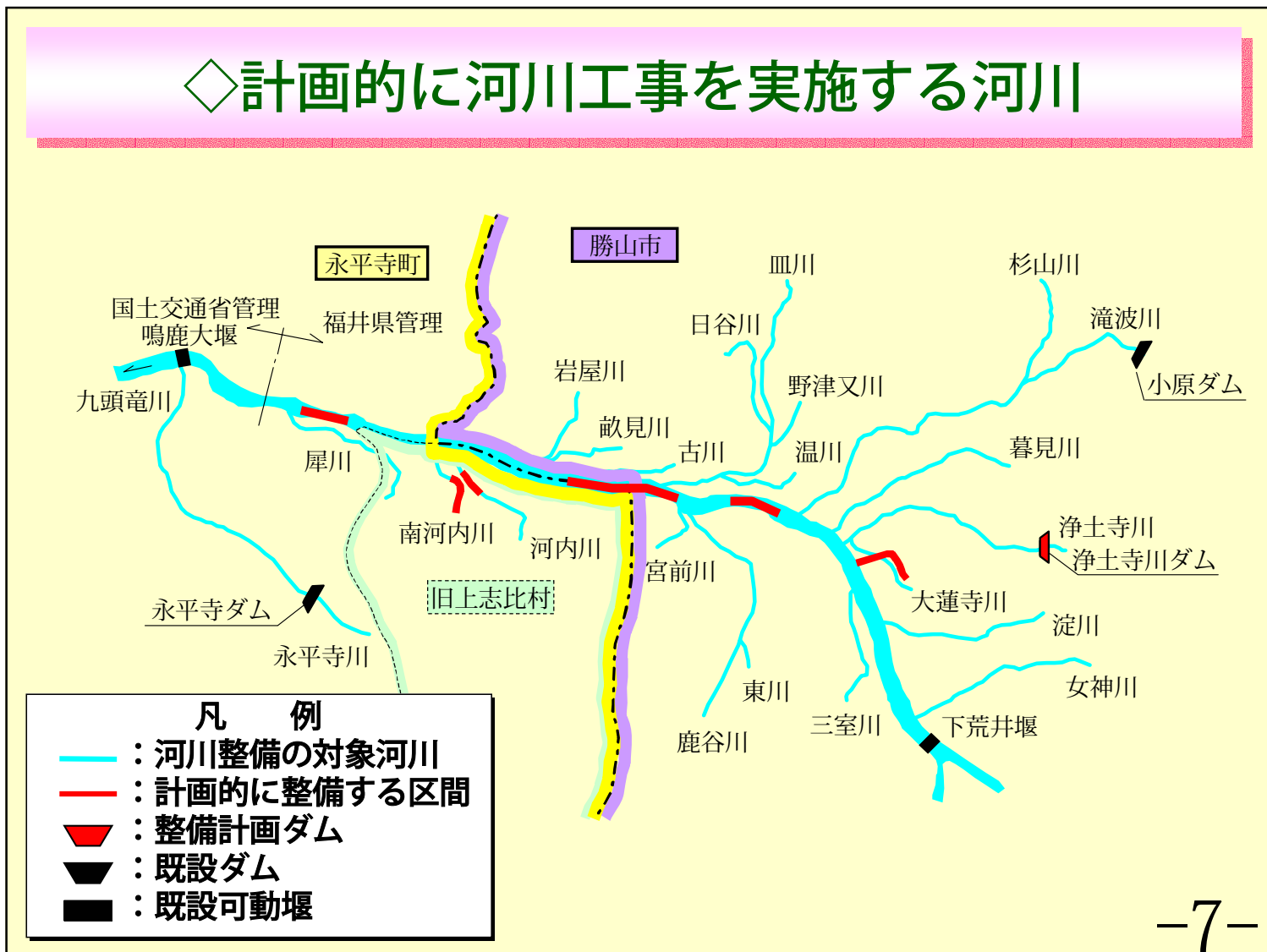
-4-

◇竹田川の平面図、横断図 計画規模1/50年(下流部)
計画規模1/2年(上流部)

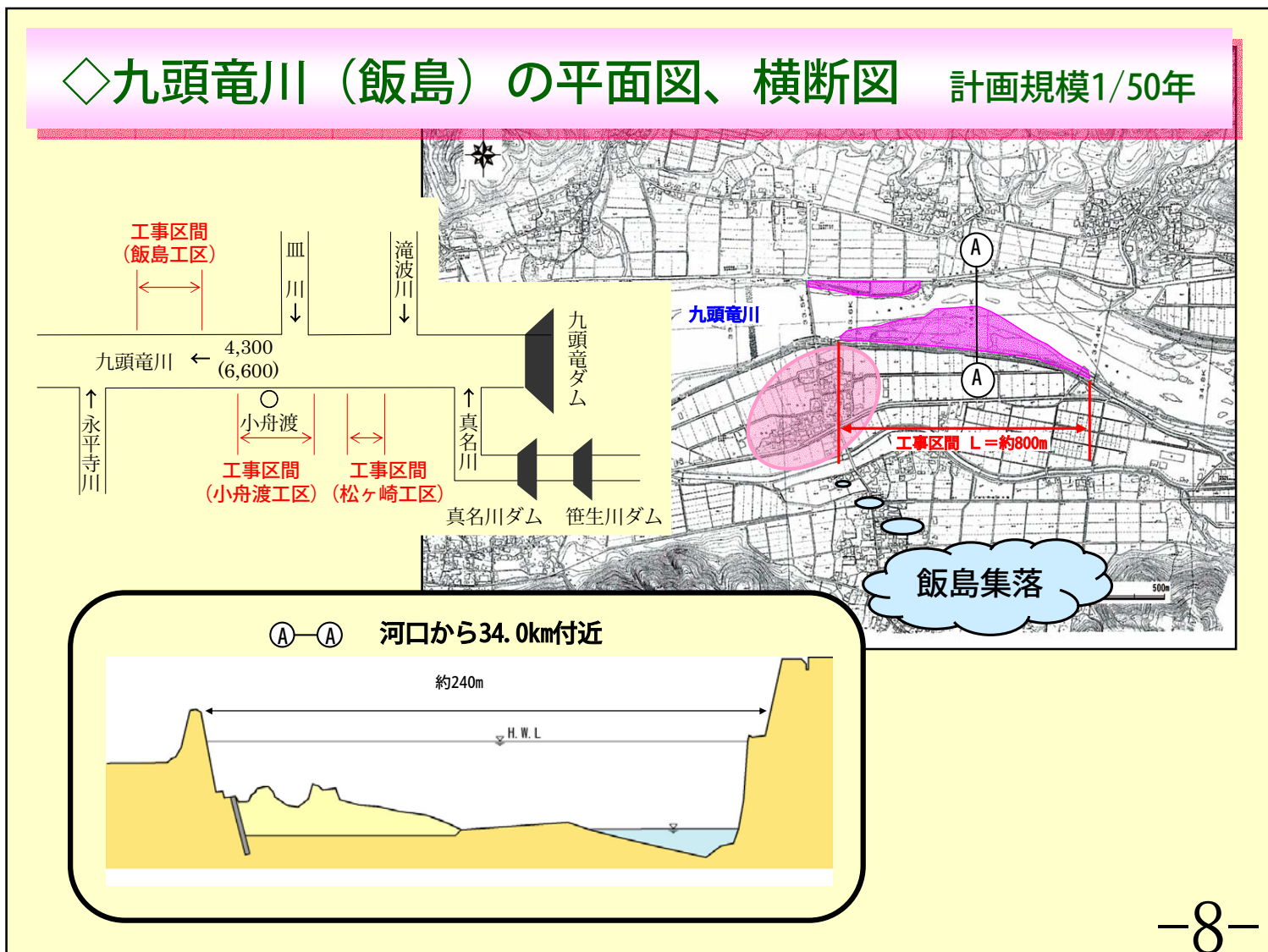


中流部ブロックについて

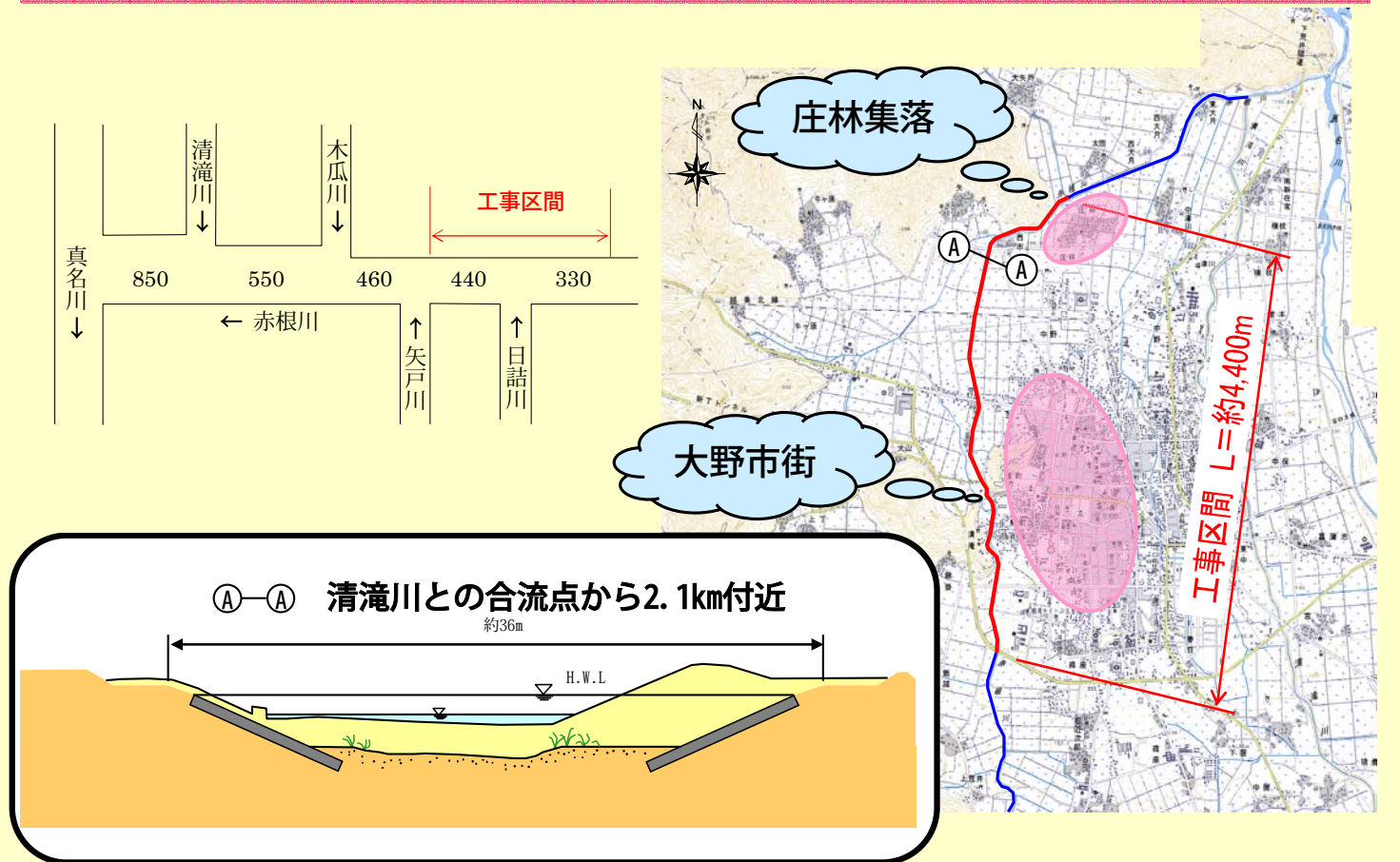
◇計画的に河川工事を実施する河川



◇九頭竜川（飯島）の平面図、横断図 計画規模1/50年

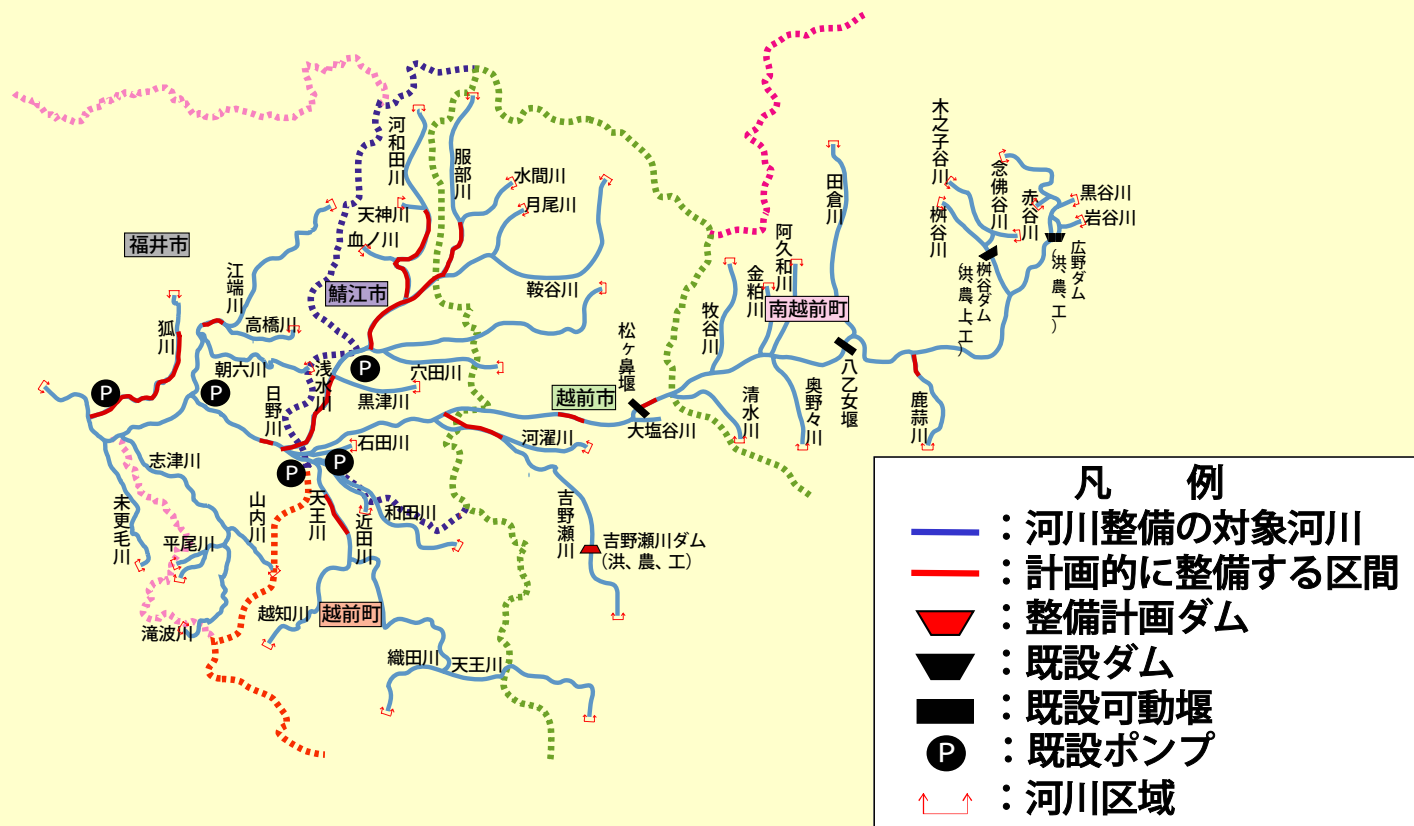


◇赤根川の平面図、横断図 計画規模1/50年

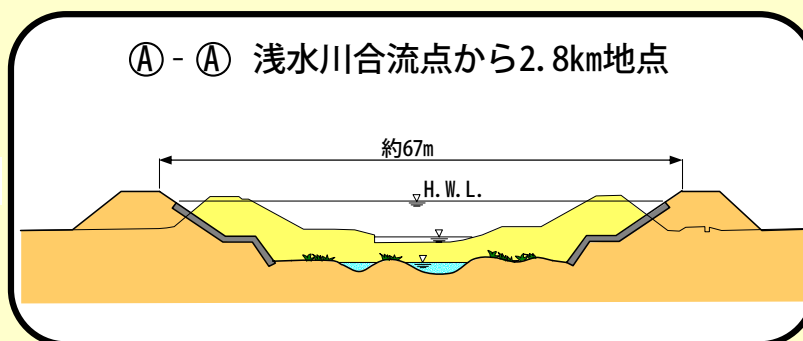
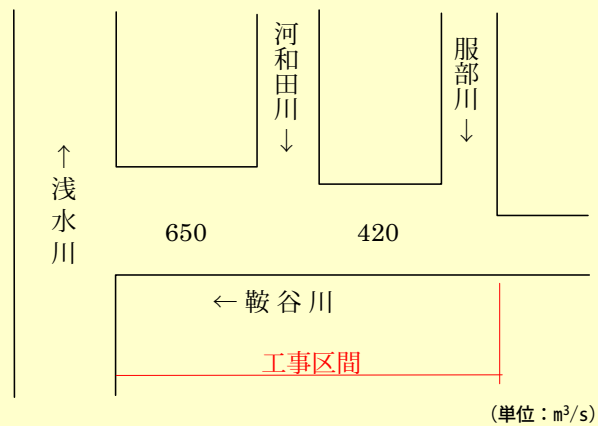
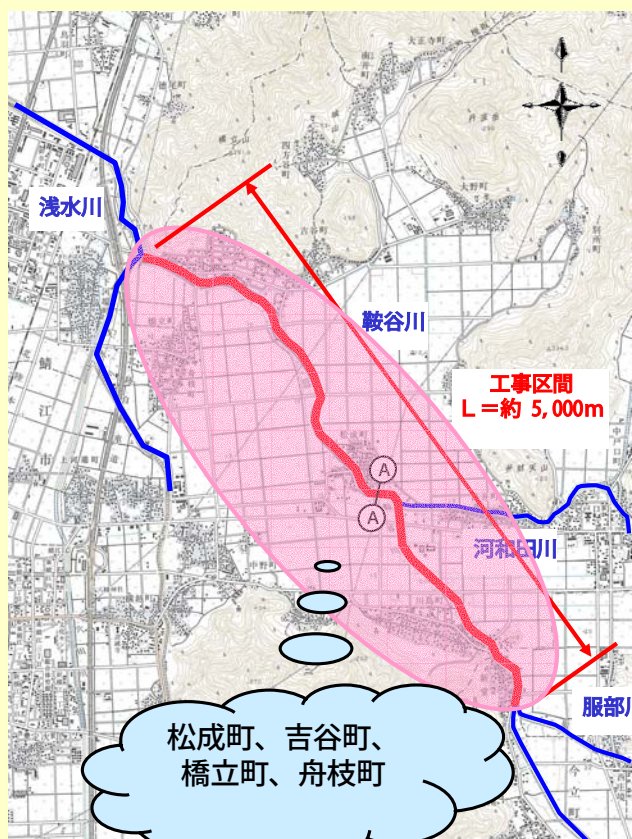


日野川ブロックについて

◇ 計画的に河川工事を実施する河川
(日野川指定区間)

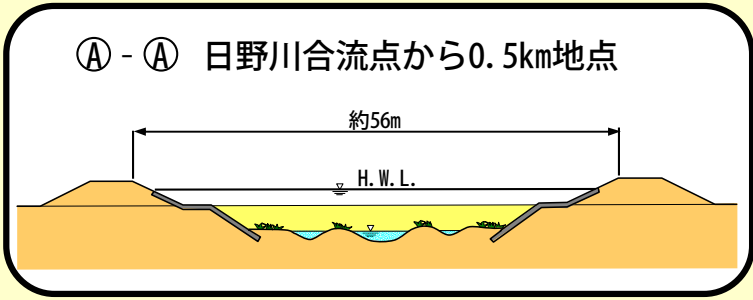
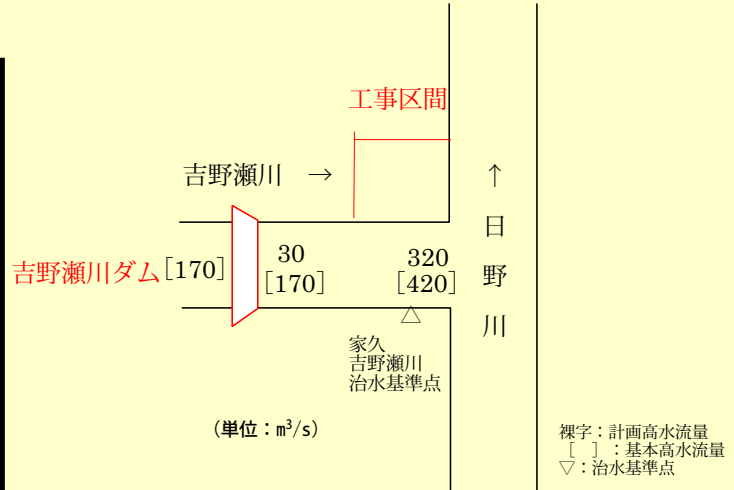
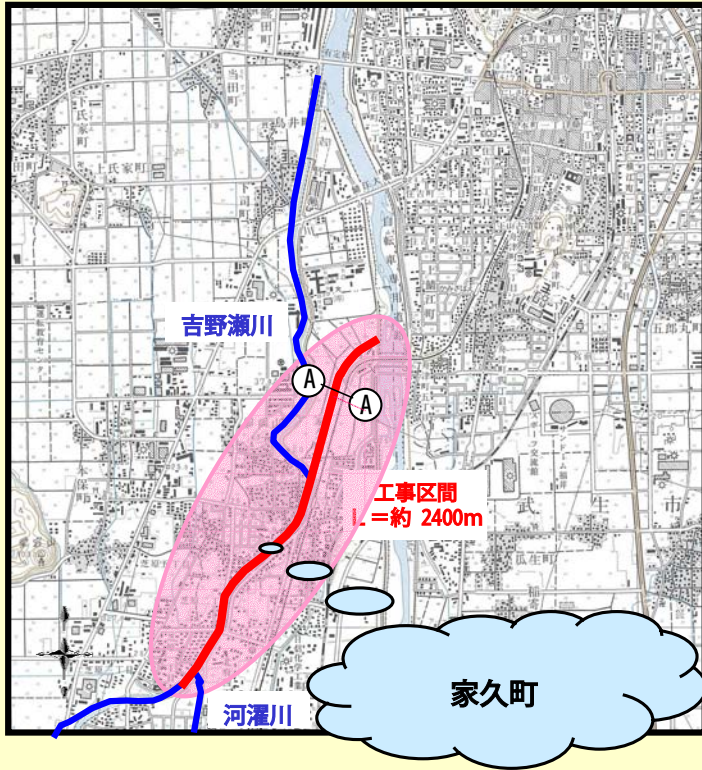


◇ 鞍谷川の平面図、横断図 計画規模1/30年



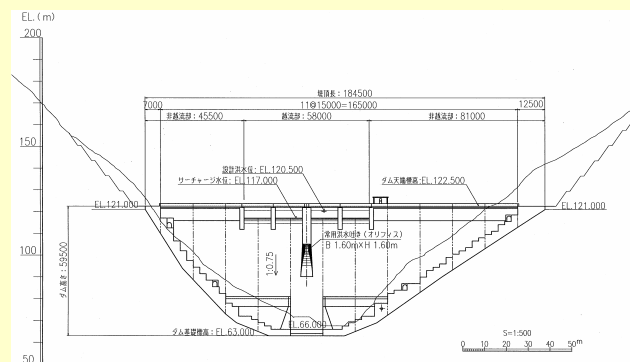
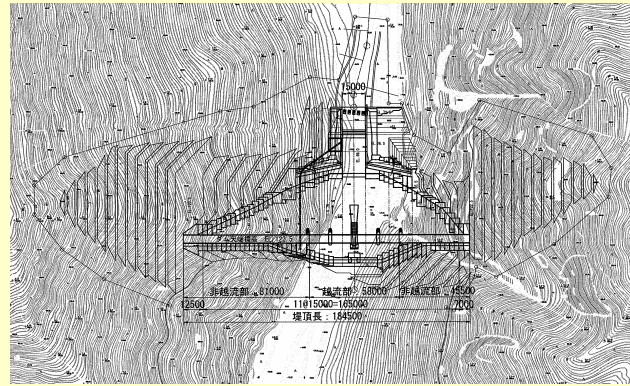
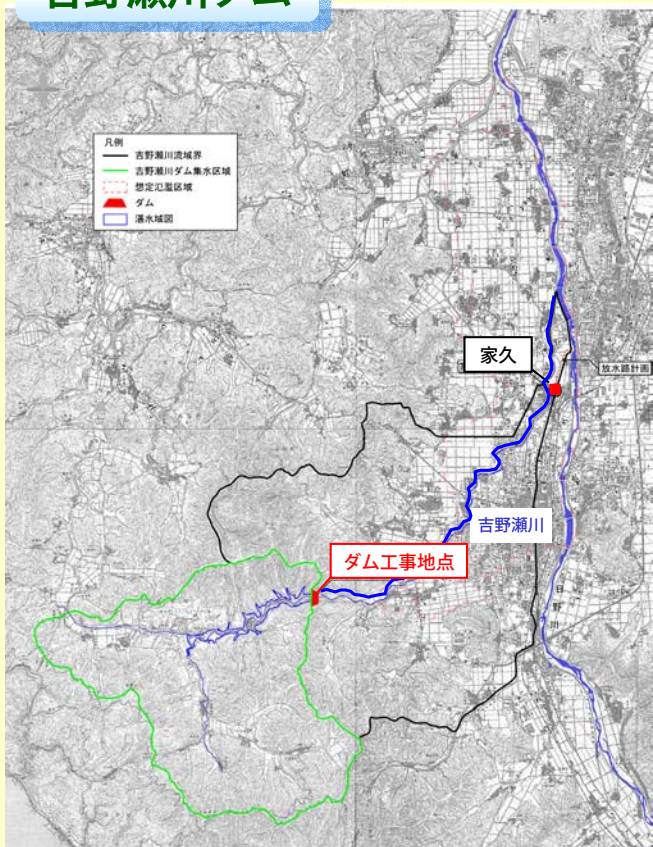
◇吉野瀬川の平面図、横断図 計画規模1/30年

吉野瀬川放水路

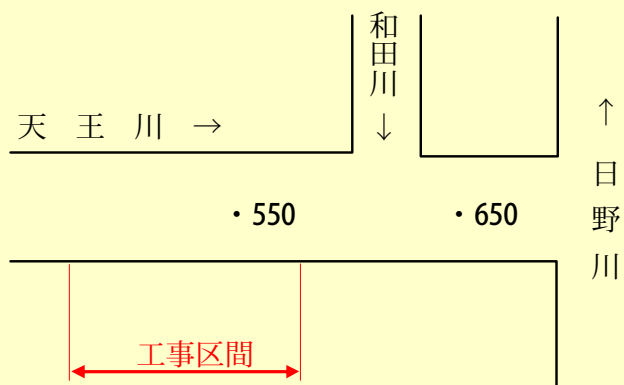
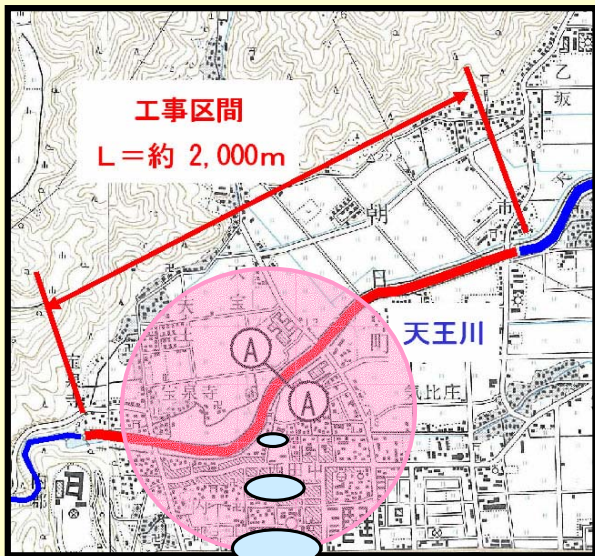


◇吉野瀬川の平面図、横断図 計画規模1/30年

吉野瀬川ダム

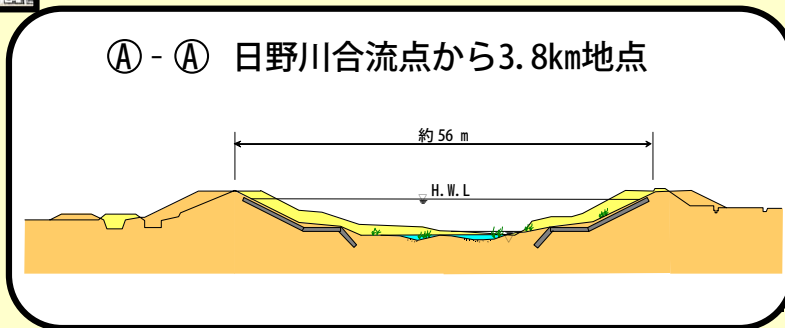


◇天王川の平面図、横断図 計画規模1/20年



(単位：m³/s)

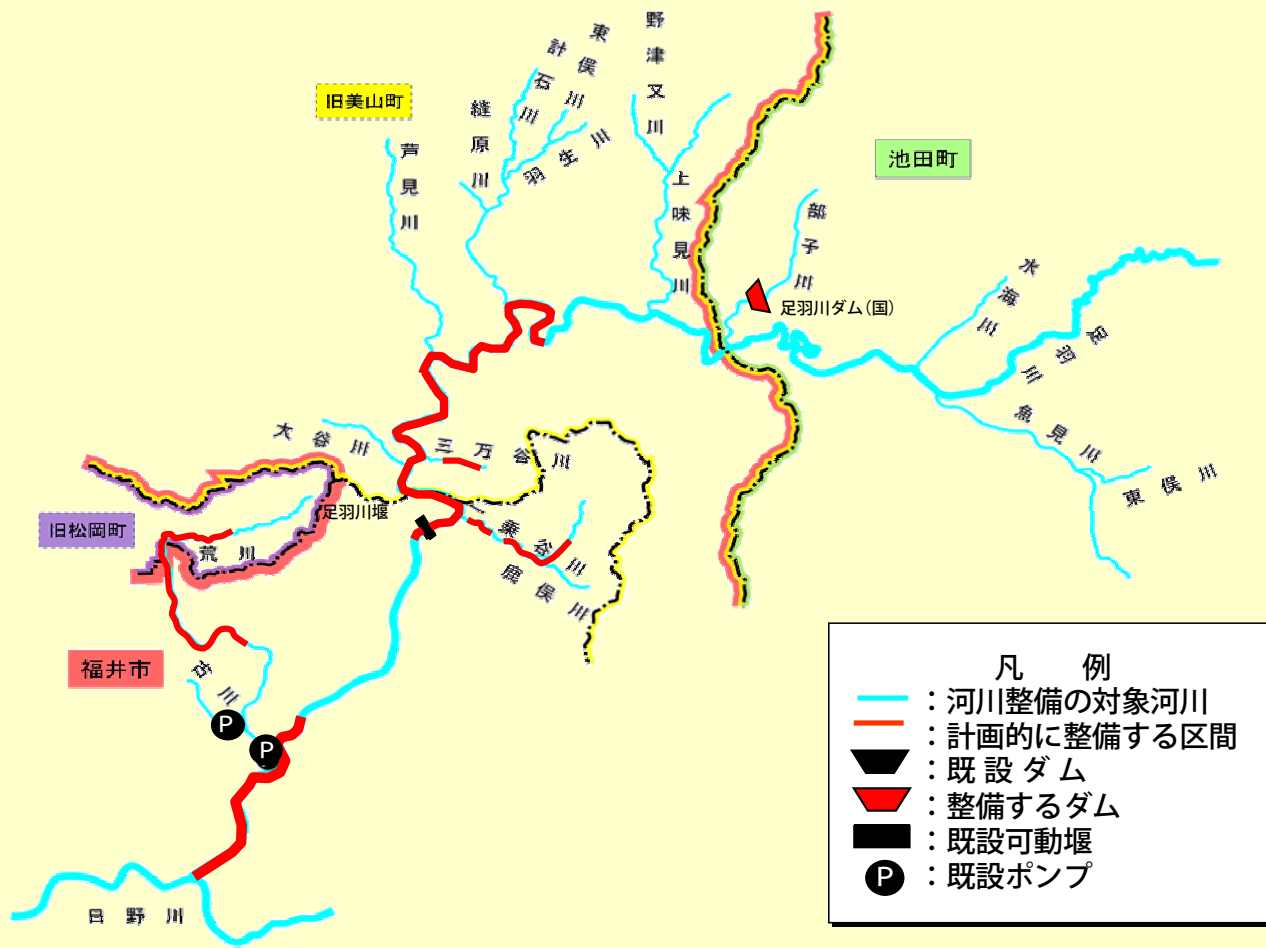
市姫橋より上流
気比庄、西田中、内郡、
天宝、天王、宝泉寺地区



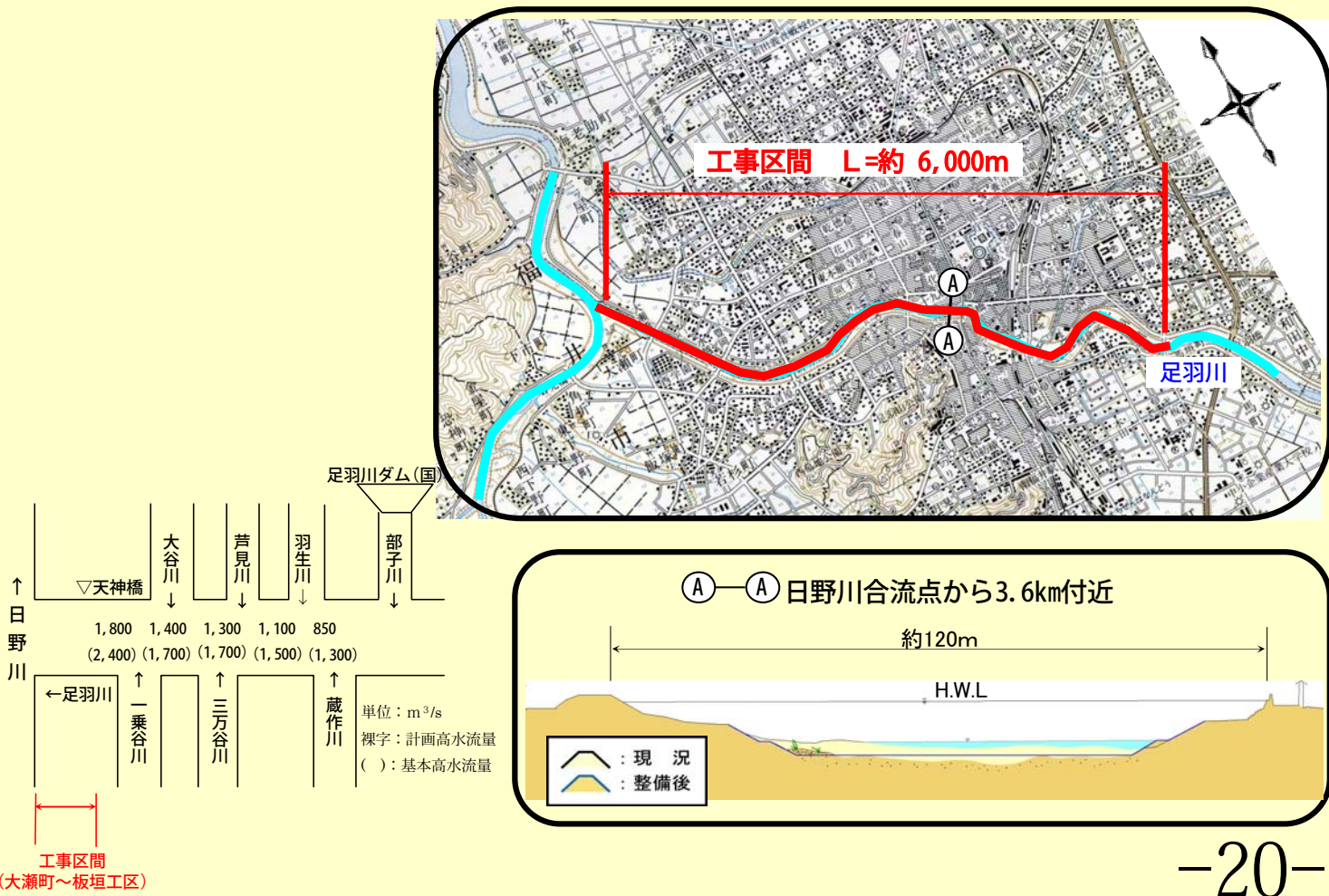
17-

足羽川ブロックについて

◇ 計画的に河川工事を実施する河川



◇ 足羽川(激特)の平面図、横断図 計画規模: 福井豪雨対応



◇足羽川(助成)の平面図、横断図 計画規模1/30年

