



住民自らの行動に結びつく
水害・土砂災害ハザード・リスク
情報共有プロジェクト

情報提供



豊岡河川国道事務所資料

兵庫県域メディア連携協議会

令和4年12月



TEC-FORCE活動



8月5日(金)からの大雨により被災した福井県南越前町への支援を実施するため、8月9日(火)から8月15日(月)までの7日間、当事務所職員からTEC-FORCEを4名派遣しました。
7日間の活動では、一日も早い復旧に向けて、被災状況の調査を行いました。

『活動の様子』

被災箇所の計測・点検を行い、調査した被災地の現状を報告しました。



『twitterによる活動報告』

TEC-FORCE出陣にあたって、twitter投稿による活動報告を行いました。



『土木の日イベントでの展示』

11月18日(金)に開催した土木の日イベントでは、TEC-FORCEの活動をパネル展示しました。



災害対策車派遣

TAJIMA

滋賀県長浜市からの派遣要請を受け、8月8日(月)から8月10日(水)までの3日間、災害対策機械(散水車)を派遣して路面清掃を行った。

『散水車による路面清掃の様子』



『散水車』

道路を清掃する時に砂埃が立たないように水をまいたり、清掃後の道路を洗い流すための車。

『twitterによる活動報告』



#いのちとくらしをまもる防災減災

滋賀県長浜市からの派遣要請を受け、8月8日～10日に災害対策機械（路面清掃車、散水車各1台）を派遣し路面清掃を行いました。

路面清掃車：福知山河川国道事務所
散水車：当事務所

なお、前線通過に伴い雷を伴う激しい雨が予想されます。安全走行をお願いします。



午前10:52 · 2022年8月17日 · Twitter Web App

令和4年出水対応

TAJIMA

● 円山川の概要

円山川下流部は、地形条件により高潮にも注意が必要な河川。

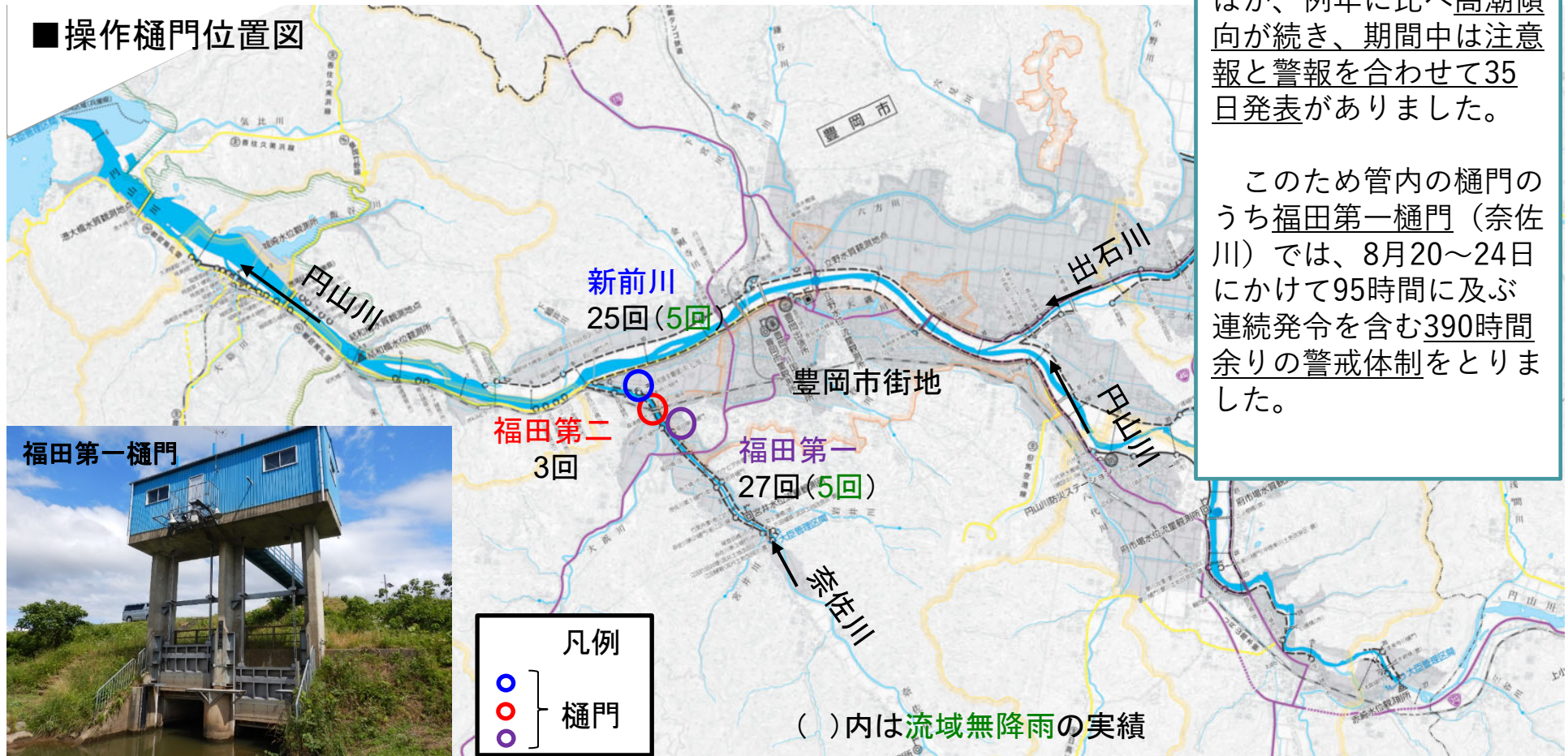
- ・ 下流部(豊岡盆地)は河床勾配が緩く、出石川合流付近まで感潮区間
- ・ 豊岡の市街地などの平地部は、標高が低い(豊岡盆地)
- ・ 河口部は両岸に山が迫り、河道が狭く、洪水が海に吐き出され難い

● 今年度の特徴

令和4年度の出水期では、台風14号(9月20～21日)の影響を受けたほか、例年に比べ高潮傾向が続き、期間中は注意報と警報を合わせて35日発表がありました。

このため管内の樋門のうち福田第一樋門(奈佐川)では、8月20～24日にかけて95時間に及ぶ連続発令を含む390時間余りの警戒体制をとりました。

■ 操作樋門位置図



地元技術系高校生との座談会

TAJIMA

○令和4年度実施予定

開催予定: 来年2月上旬頃
火曜日午後(2時間程度)
日程調整中

参加機関: 国土交通省豊岡河川国道事務所
但馬県民局豊岡土木事務所
豊岡市

対象 : 兵庫県立豊岡総合高等学校

内容 : 公務員土木として座談会を予定
①参加機関の概要説明(15分×3団体)
②学生からの質問
③その他

その他 : 詳細決定次第、記者発表予定
新型コロナウイルス感染症の拡大状況等により開催の中止や内容を変更する場合があります。

○令和3年度実施状況

地元技術系高校生と新規採用生との座談会

R3.12.1

～ インフラDX(MR、RSの実演)を体験 ～

豊岡河川国道事務所

[日 時] 令和3年12月1日(水)、13:30~15:00

[会 場] 豊岡総合高等学校 講義棟(兵庫県豊岡市加広町地内)

[参 加] 豊岡総合高等学校1年生35名、事務所R3新規採用生5名、同校卒業職員3名

[協 力] 大日本土木(株) 豊岡道路 戸牧トンネル工事受注者

報道2社が取材

豊岡河川国道事務所は、地元企業の課題である土木技術者の担い手不足の解消や過去の土木のイメージ3Kの払拭の為、最新の土木技術(インフラDX)に触れることで、一人でも多く土木に関心を抱き将来但馬地域を支える技術者を目指して頂くきっかけになればと考え、豊岡総合高校1年生と令和3年度の新規採用生との座談会を開催した。



土木の日イベント「新しいどぼくのせかい」を開催

土木の日イベントは、11月18日の土木の日(土木学会提唱)にちなみ、豊岡河川国道事務所の若手職員が企画・立案して運営しているイベントである。土木業界の担い手不足の現状を踏まえ、これからの土木技術の将来を担う子どもを中心に土木業界のPRを行っており、今年で4回目の開催となった。

『イベントの様子』

『ラジオ出演による情報発信』



<リフト車乗車体験>



<建設機械乗車体験>

『twitterによる情報発信』



<ドローン体験>



<コンクリートクラフト体験>

1. 水文水質データベースの使い方

水文水質データベースの使い方(概要)

○水文水質データベースの概要

○水文水質にかかわる国土交通省水管理・国土保全局が所管する観測所における観測データを公開することを目的としています。
 ○掲載対象としているデータは、雨量、水位、流量、水質、底質、地下水位、地下水質、積雪深、ダム堰等の管理諸量、海象です。

Water Information System
水文水質データベース
 国土交通省 Ministry of Land, Infrastructure, Transport and Tourism
 あなたは 〇〇番目の訪問者です。

このデータベースは水文水質にかかわる国土交通省水管理・国土保全局が所管する観測所における観測データを公開することを目的としています。
 掲載対象としているデータは、雨量、水位、流量、水質、底質、地下水位、地下水質、積雪深、ダム堰等の管理諸量です。

観測所の検索			ランキング検索	
観測所諸元からの検索	地図からの検索	水系単位の観測所一括検索	雨量・水位ランキング	主要洪水時データ検索
観測項目、水系、所在地等を指定して、観測所を検索できます。	地図に表示された観測所位置から、観測所を検索できます。	水系を選択し、その水系内の雨量観測所、水位流量観測所を選択すると、観測データが一括検索できます。	雨量、水位の条件を指定してランキングを検索できます。	過去の水害・被害額のランキングを検索できます。

水文水質データベースに掲載しているデータの利用について、許可等は必要ありません。
 なお、水文水質データベースに掲載しているデータを利用する際は、出典及び閲覧日時を記載してください。
 【出典記載例】
 出典：国土交通省 水文水質データベース (http://www1.river.go.jp/) (閲覧日時)

水文水質データベースイメージ

○主な機能

- ① 観測データの調べ方 : P.9~P.13へ
- ② 雨量・水位ランキングの調べ方 : P.14へ
- ③ 主要洪水の水害等のデータの調べ方 : P.15へ

水文水質データベース

http://www1.river.go.jp/

○掲載データ

水位

雨量

流量

その他

(水質、底質、地下水位、地下水質、積雪深、ダム堰)

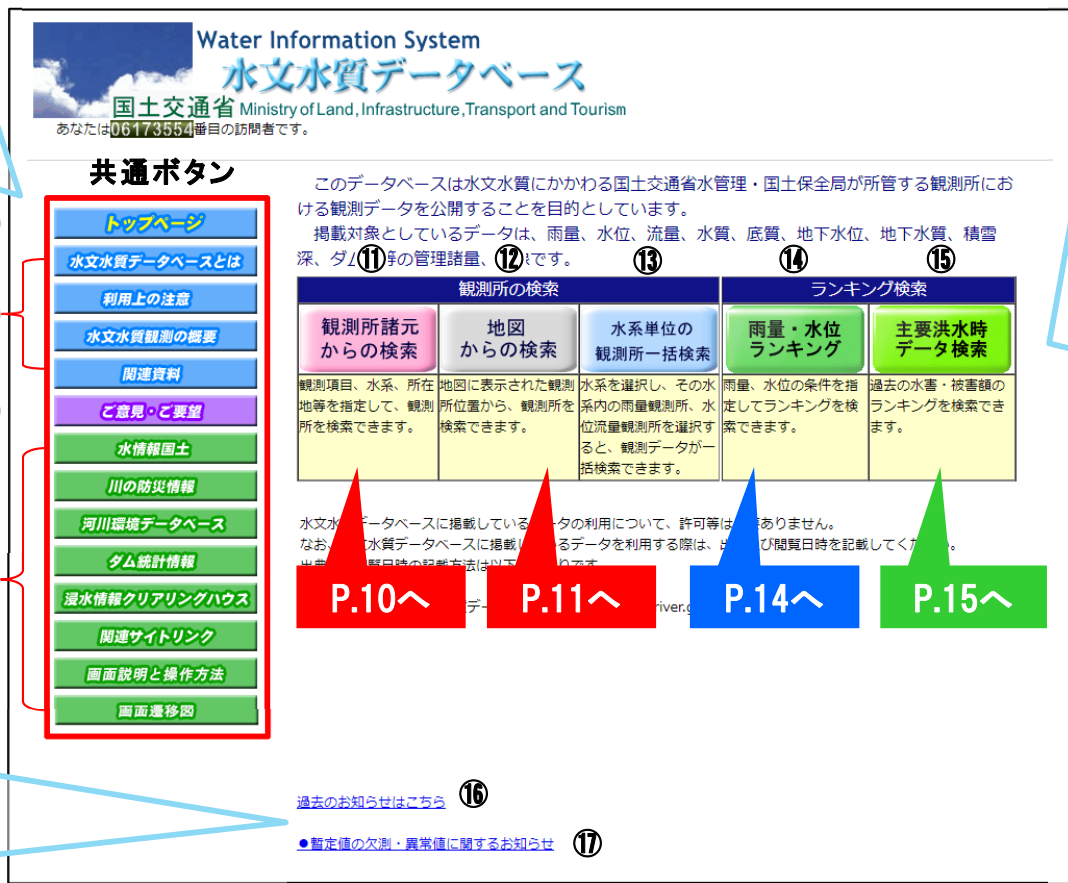
トップページ

画面説明

- 全国の観測所の過去データを、中央のアイコン⑪～⑬から 3 通りの方法で検索可能

【共通ボタン】

- ①: 水文水質データベースのトップページに戻る。
- ②: 水文観測やデータに関する各種情報のページに移動。
- ③: ヘルプデスク(ご質問の受付窓口)のページに移動。
- ④: 水情報国土データ管理センターに関連する各種データベースのトップページに移動。



【主な機能】

- ⑪: **観測所諸元からの検索** (観測項目・水系・所在地等を指定して観測所を検索)するページに移動。
- ⑫: **地図からの検索** (全国地図から地域を絞り込んで観測所を検索)するページに移動。
- ⑬: **水系単位の観測所一括検索** (水系を指定して観測所を一覧から検索)するページに移動。
- ⑭: **雨量・水位ランキング** (雨量・水位の条件を指定してランキング検索)するページに移動。
- ⑮: **主要洪水時データ検索** (過去の水害・被害額ランキング検索)するページに移動。

【お知らせ】

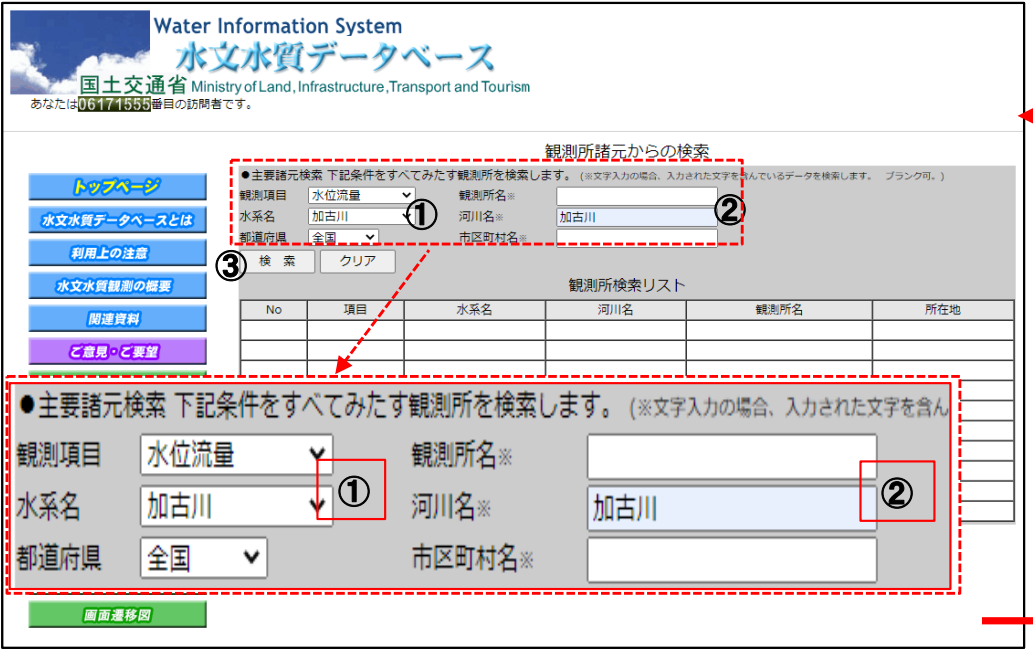
- ⑯: **データベースに関する過去のお知らせ一覧**ページに移動。
- ⑰: **欠測や異常値等の発生状況をお知らせ**するページに移動。

トップページイメージ

観測所諸元からの検索画面

画面説明

- 観測所(雨量、水位流量、水質・底質、地下水位・水質、ダム・堰、海象、積雪深)ごとに詳細検索可能。



観測所諸元からの検索画面イメージ(1)

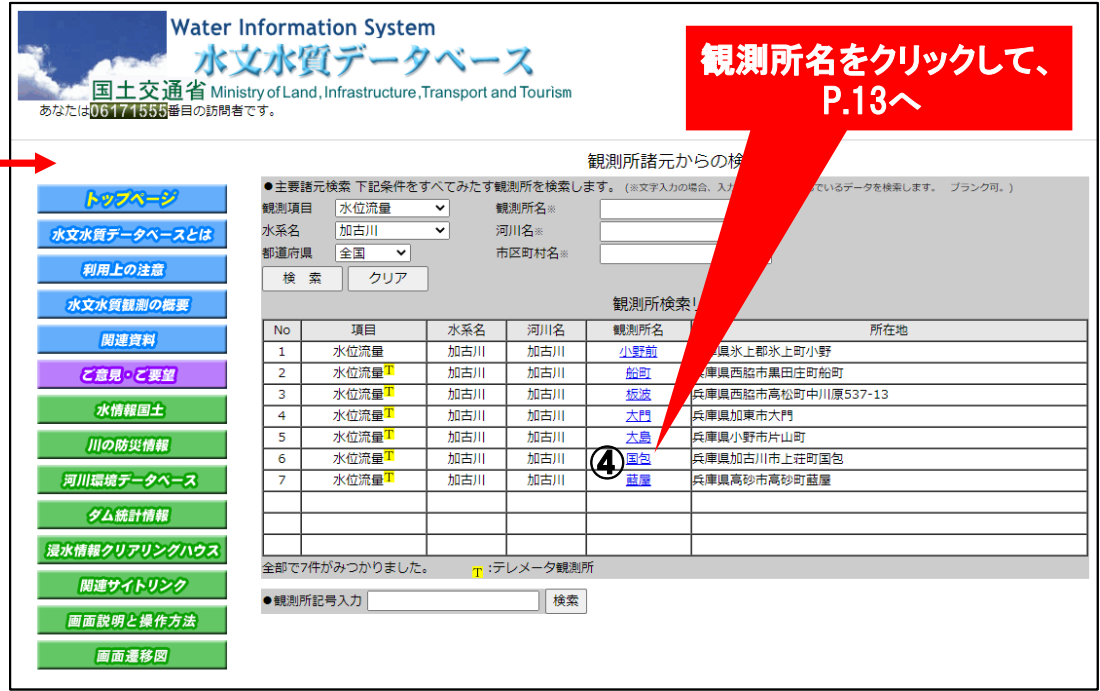
【観測所諸元からの検索画面】

- ①: 観測項目/水系名/都道府県を選択(任意)
- ②: ①の具体名を入力(任意)
- ③: 検索をクリック
- ④: 観測所名をクリック

⇒ 観測所ごとの詳細検索画面に移動



トップページ

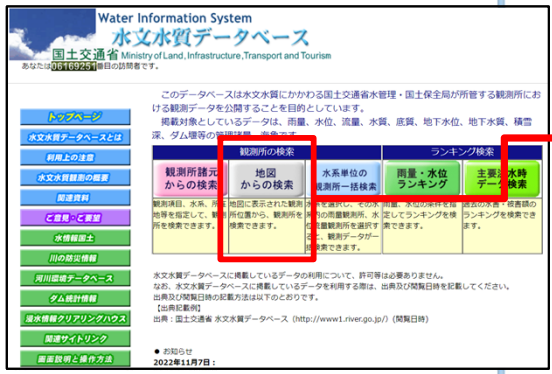


観測所諸元からの検索画面イメージ(2)

地図からの検索画面

画面説明

- 地図上にて調べたい観測所を検索可能。



トップページ



【地図からの検索画面】

- 調べたい箇所付近でマウスをクリック。
- ①全国図→②地方図→③拡大図1→④拡大図2→⑤拡大図3と画面を進める。
- ⑤: 拡大図3上の該当観測所上をクリック。
⇒結果一覧表が表示。
- ⑥: 調べたい観測所について、[詳細]をクリックすると観測所毎の詳細検索画面に移動。

観測所検索結果一覧表

観測所記号	観測所区分	観測所名	詳細
306051286611060	水位・流量観測所	国包	詳細

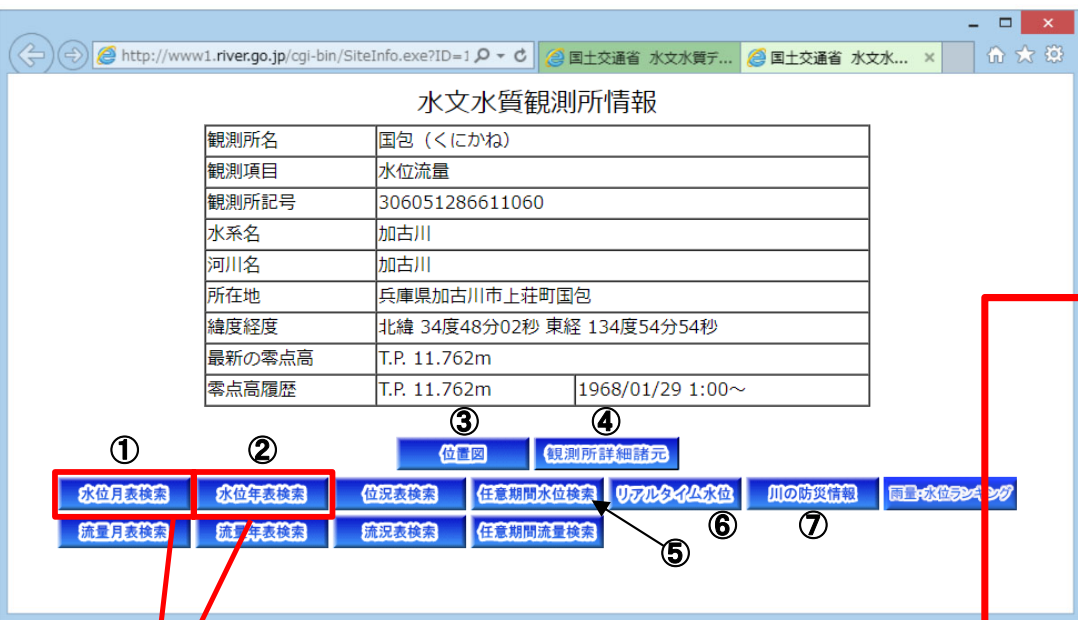
戻る

P.13へ

地図からの検索画面イメージ

観測所毎の詳細検索画面(1)

観測所毎の詳細検索画面(2)



観測所毎の詳細検索画面(1)イメージ

水位(雨量)を調べたい場合は、ここをクリック



観測所毎の詳細検索画面(2)イメージ

【観測所毎の詳細検索画面(1)】

- ①: 水位(雨量)月表を検索する画面に移動。
- ②: 水位(雨量)年表を検索する画面に移動。
- ③: 観測所の位置図を表示。
- ④: 観測所の詳細諸元を表示。
- ⑤: 任意期間(31日間以内)の水位を検索する画面に移動。
- ⑥: 過去一週間の水位を検索する画面に移動。
- ⑦: 川の防災情報のリアルタイムデータ表示画面に移動。

【観測所毎の詳細検索画面(2)】

- ①: 調べたい期間を入力。
- ②: [検索開始]をクリック。
⇒ データ一覧画面を表示。
- データ登録のある●の期間を①で選択。

検索結果 (データ一覧画面)

例

観測所記号	観測所名	水系名	河川名
306051286611060	国包(くにかね)	加古川	加古川

2019年7月 時刻水位月表

	1時	2時	3時	4時	5時	6時	7時	8時	9時	10時	11時	12時	13時	14時	15時	16時	17時	18時	19時	20時	
2019/07/01	0.84	0.84	0.84	0.84	0.84	0.84	0.84	0.84	0.84	0.84	0.82	0.82	0.81	0.84	0.89	0.91	0.90	0.89	0.87	0.85	0.85
2019/07/02	0.86	0.86	0.87	0.87	0.88	0.88	0.88	0.88	0.88	0.88	0.88	0.84	0.84	0.85	0.92	0.92	0.93	0.92	0.91	0.90	0.89
2019/07/03	0.87	0.89	0.90	0.91	0.89	0.88	0.86	0.86	0.87	0.89	0.89	0.90	0.90	0.90	0.90	0.90	0.90	0.89	0.88	0.88	0.87
2019/07/04	0.88	0.90	0.91	0.91	0.91	0.92	0.91	0.89	0.88	0.85	0.84	0.84	0.84	0.84	0.84	0.84	0.84	0.84	0.85	0.85	0.85
2019/07/05	0.85	0.85	0.86	0.87	0.87	0.87	0.87	0.87	0.86	0.85	0.86	0.86	0.87	0.87	0.89	0.88	0.88	0.88	0.88	0.88	0.88
2019/07/06	0.88	0.88	0.88	0.88	0.87	0.87	0.86	0.86	0.87	0.88	0.88	0.88	0.88	0.89	0.89	0.89	0.89	0.90	0.90	0.90	0.90
2019/07/07	0.90	0.90	0.90	0.90	0.90	0.90	0.90	0.90	0.90	0.90	0.89	0.88	0.86	0.85	0.85	0.85	0.85	0.86	0.87	0.87	0.88
2019/07/08	0.88	0.88	0.89	0.89	0.89	0.89	0.89	0.89	0.89	0.89	0.89	0.89	0.89	0.89	0.89	0.89	0.89	0.89	0.89	0.89	0.89
2019/07/09	0.89	0.89	0.89	0.88	0.88	0.88	0.88	0.87	0.87	0.87	0.87	0.86	0.86	0.86	0.86	0.86	0.86	0.86	0.87	0.88	0.90
2019/07/10	0.92	0.92	0.92	0.92	0.92	0.92	0.91	0.90	0.89	0.88	0.87	0.86	0.85	0.85	0.85	0.85	0.85	0.86	0.87	0.88	0.89
2019/07/11	0.91	0.90	0.89	0.88	0.87	0.86	0.86	0.86	0.88	0.89	0.91	0.91	0.91	0.92	0.92	0.93	0.92	0.91	0.91	0.91	0.92
2019/07/12	0.92	0.92	0.93	0.93	0.92	0.90	0.88	0.85	0.85	0.86	0.87	0.87	0.87	0.86	0.87	0.88	0.89	0.89	0.89	0.89	0.88
2019/07/13	0.86	0.86	0.86	0.86	0.86	0.86	0.86	0.86	0.86	0.86	0.86	0.87	0.88	0.88	0.89	0.89	0.90	0.91	0.91	0.91	0.90
2019/07/14	0.90	0.90	0.91	0.91	0.91	0.91	0.92	0.92	0.92	0.91	0.90	0.88	0.86	0.85	0.86	0.87	0.87	0.89	0.90	0.91	0.91
2019/07/15	0.91	0.91	0.92	0.91	0.88	0.85	0.84	0.83	0.84	0.87	0.88	0.89	0.89	0.89	0.89	0.88	0.87	0.86	0.86	0.86	0.85
2019/07/16	0.86	0.88	0.88	0.89	0.89	0.89	0.89	0.89	0.89	0.88	0.87	0.86	0.85	0.85	0.85	0.85	0.85	0.85	0.85	0.85	0.86
2019/07/17	0.86	0.86	0.86	0.86	0.86	0.86	0.86	0.86	0.87	0.88	0.88	0.89	0.89	0.90	0.90	0.90	0.90	0.90	0.90	0.90	0.90
2019/07/18	0.90	0.90	0.90	0.90	0.90	0.89	0.88	0.87	0.86	0.86	0.86	0.87	0.89	0.90	0.91	0.91	0.92	0.92	0.93	0.93	0.93
2019/07/19	0.94	0.95	0.96	1.02	1.13	1.09	1.10	1.10	1.01	0.98	0.96	0.95	0.93	0.92	0.91	0.89	0.87	0.87	0.85	0.85	0.85
2019/07/20	0.88	0.88	0.88	0.86	0.86	0.86	0.86	0.87	0.87	0.87	0.85	0.85	0.86	0.86	0.86	0.86	0.86	0.86	0.83	0.81	0.90
2019/07/21	0.94	0.94	0.93	0.92	0.92	0.91	0.90	0.89	0.88	0.86	0.84	0.86	0.91	0.91	0.91	0.92	0.92	0.92	0.92	0.92	0.91
2019/07/22	0.89	0.87	0.86	0.85	0.86	0.87	0.89	0.90	0.91	0.90	0.91	0.96	0.96	0.94	0.92	0.91	0.90	0.91	0.93	0.94	0.94
2019/07/23	0.98	0.99	1.00	1.00	1.00	1.00	1.00	1.00	1.00	0.99	0.98	0.97	0.97	0.96	0.95	0.94	0.93	0.92	0.91	0.93	1.02
2019/07/24	1.00	1.00	0.98	0.95	0.92	0.90	0.87	0.86	0.86	0.85	0.85	0.85	0.84	0.85	0.85	0.85	0.84	0.85	0.85	0.85	0.86
2019/07/25	0.97	0.96	0.96	0.96	0.96	0.95	0.94	0.92	0.91	0.89	0.87	0.87	0.87	0.87	0.86	0.86	0.86	0.87	0.86	0.84	0.87
2019/07/26	0.85	0.83	0.86	0.91	0.92	0.91	0.89	0.88	0.86	0.88	0.87	0.87	0.86	0.85	0.85	0.87	0.87	0.87	0.86	0.85	0.86
2019/07/27	0.87	0.88	0.88	0.88	0.88	0.88	0.88	0.88	0.89	0.91	0.91	0.91	0.91	0.91	0.91	0.91	0.96	0.89	0.84	0.89	0.91
2019/07/28	0.91	0.92	0.92	0.93	0.93	0.93	0.93	0.84	0.83	0.90	0.92	0.91	0.89	0.87	0.86	0.85	0.85	0.85	0.85	0.84	0.84
2019/07/29	0.84	0.84	0.84	0.84	0.84	0.84	0.84	0.86	0.89	0.89	0.89	0.89	0.89	0.88	0.87	0.86	0.86	0.87	0.88	0.88	0.88
2019/07/30	0.88	0.88	0.87	0.86	0.86	0.87	0.89	0.90	0.91	0.89	0.87	0.86	0.86	0.85	0.85	0.85	0.86	0.87	0.88	0.88	0.88
2019/07/31	0.87	0.86	0.86	0.86	0.86	0.86	0.86	0.85	0.85	0.85	0.86	0.89	0.91	0.91	0.91	0.91	0.90	0.89	0.88	0.87	0.86

黒字: 確定値 青字: 暫定値

① ②

クリックするとグラフが表示される

検索結果(データ一覧画面)例イメージ

②

時刻水位月図

観測所記号	観測所名	水系名	河川名
306051286611060	国包(くにかね)	加古川	加古川

年月: 2019年7月

既往最高水位 5.72m(1983/09/28 18:00)

確定値 暫定値

既往最高水位はDB登録データから検索されたもので、観測開始以来の最高水位と異なる場合があります。

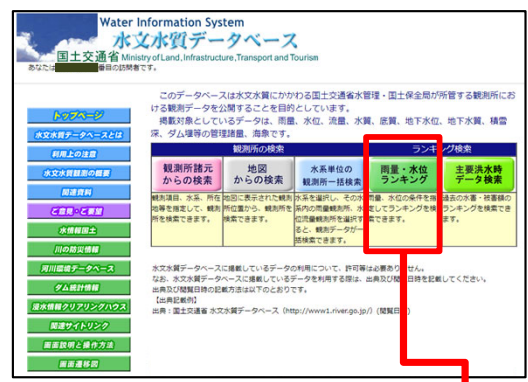
データのグラフイメージ

【検索結果(データ一覧画面)】

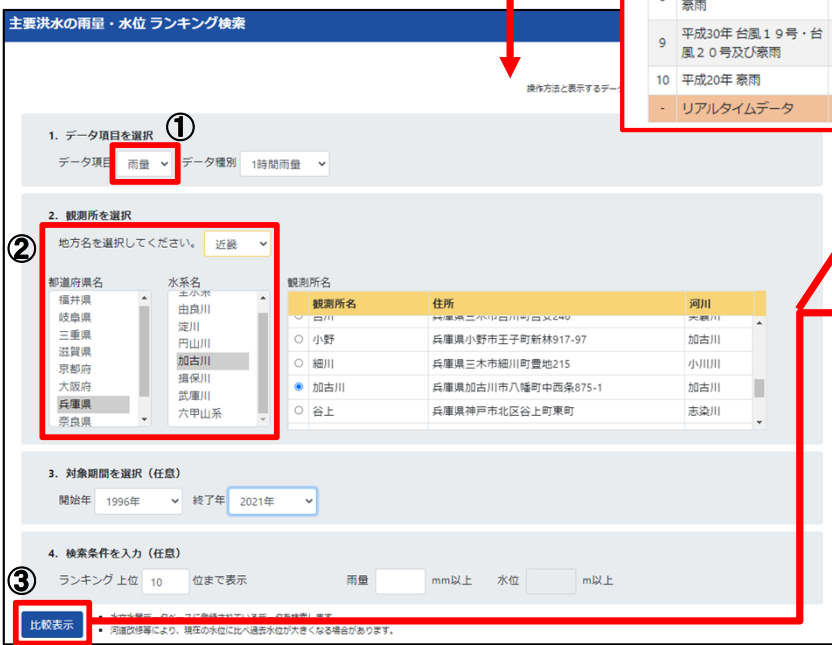
- ①: 一覧表のデータが**カンマ区切りのテキスト形式**で画面表示。必要な部分をCSVファイル等で保存して活用。
- ②: 一覧表のデータが**グラフ表示**される。

雨量・水位ランキング

画面説明 ● 雨量、水位の条件を指定してランキングを検索可能。



トップページイメージ



雨量ランキング

所在地: 兵庫県加古川市八幡町中西条875-1
水系名: 加古川
河川名: 加古川

雨量ランキング 上位10位, 期間 1996年以降 2021年以前の検索結果です。

順位	洪水名称	1時間 累加雨量 (mm)	累加期間	関連資料
1	平成12年 豪雨	73.0	2000/10/09 13:00 - 2000/10/09 14:00	報告書(0)
2	平成16年 台風21号	53.0	2004/09/29 19:00 - 2004/09/29 20:00	報告書(0)
3	平成29年 台風18号及び 豪雨	47.0	2017/09/17 20:00 - 2017/09/17 21:00	報告書(1)
4	平成26年 台風12号・1 1号及び豪雨	46.0	2014/08/10 10:00 - 2014/08/10 11:00	報告書(0)
5	平成24年 豪雨	40.0	2012/07/20 07:00 - 2012/07/20 08:00	報告書(0)
6	平成28年 年最大時間雨量	38.0	2016/09/08 05:00 - 2016/09/08 06:00	報告書(0)
7	平成23年 台風12号及び 豪雨	38.0	2011/09/04 02:00 - 2011/09/04 03:00	報告書(0)
8	平成28年 台風16号及び 豪雨	35.0	2016/09/18 23:00 - 2016/09/18 24:00	報告書(0)
9	平成30年 台風19号・台 風20号及び豪雨	34.0	2018/08/23 23:00 - 2018/08/23 24:00	報告書(0)
10	平成20年 豪雨	31.0	2008/07/28 14:00 - 2008/07/28 15:00	報告書(0)
-	リアルタイムデータ	0.0	2022/11/17 18:20 - 2022/11/17 19:20	-

グラフ: 1時間累加雨量(mm/h) vs 時間

○掲載データ(雨量)

- リアルタイムデータと過去データのランキング一覧
- リアルタイムデータと上位10番までの雨量データと比較表示 等

水位ランキング

所在地: 加古川市上荘町国包
水系名: 加古川
河川名: 加古川

水位ランキング 上位10位, 期間 1996年以降 2021年以前の検索結果です。

順位	洪水名称	水位(m)	主起日時	関連資料
1	昭和58年 年最高水位	5.72	1983/09/28 18:00	報告書(0)
2	昭和57年 年最高水位	4.85	1982/08/02 05:00	報告書(0)
3	平成16年 台風23号	4.77	2004/10/20 21:00	報告書(0)
4	平成30年 梅雨前線豪雨及び 台風7号	4.73	2018/07/07 12:00	報告書(3)
5	平成25年 台風18号	4.66	2013/09/16 07:00	報告書(1)
6	平成27年 台風11号及び豪 雨	4.12	2015/07/17 21:00	報告書(1)
7	平成23年 台風12号及び豪 雨	3.95	2011/09/04 06:00	報告書(0)
8	平成29年 台風21号	3.77	2017/10/23 02:00	報告書(2)
9	昭和55年 年最高水位	3.61	1980/08/31 16:00	報告書(0)
10	平成22年 豪雨	3.42	2010/05/24 12:00	報告書(0)
-	リアルタイムデータ	0.83	2022/11/17 19:10	-

グラフ: 水位(m) vs 時間

○掲載データ(水位)

- リアルタイムデータと過去データのランキング一覧
- リアルタイムデータと上位3番までの水位波形と比較表示 等

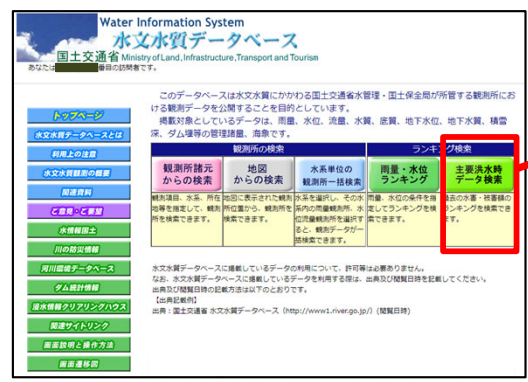
- 【雨量・水位ランキング】
- ①: 雨量または水位を選択
 - ②: 地方名・都道府県・水系名を選択
 - ③: [比較表示]をクリック。
- ⇒雨量/水位ランキングが表示される。

○掲載データ(水位)

- リアルタイムデータと過去データのランキング一覧
- リアルタイムデータと上位3番までの水位波形と比較表示 等

主要洪水時データ検索

画面説明 ● 過去の水害・被害額のランキングを検索可能。



トップページイメージ

【主要洪水時データ検索】

- ①: プルダウンメニューから全国または地方を選択
- ②: 都道府県を選択。
- ③: [表示切替]をクリック。
⇒ 指定エリアの主要洪水時データが表示される。

○掲載データ

- ・異常気象名
- ・最大 24 時間累加雨量
- ・浸水面積
- ・最も危険度が高い観測所
- ・水害被害額
- ・避難者数
- ・死者数
- ・浸水想定区域図
- ・負傷者数
- ・出水報告 等

主要洪水時データ検索

[操作説明](#)

操作方法と表示するデータについては操作方法ボタンをクリックしてください。解説書(pdfファイル)が表示されます。

表示するエリアを限定する。

地方 近畿 ① 都道府県 兵庫県 ② 表示切替 ③

主要洪水時データ (兵庫県)

順位	異常気象名	浸水面積 (km ²)	水害被害額 (億円)	死者数 (人)	負傷者数 (人)	最大24時間累加雨量 (mm)	最も危険度が高い観測所 (%(TPm))	避難区域面積 (km ²)	避難者数 (人)	浸水想定区域図	災害状況
1	平成23年 台風 1 2...	118.99	326.95	-	-	371 和田	2%(5.06) 板波	-	-	区域図(8)	出水報告(0)
2	平成26年 豪雨	10.97	34.15	-	-	414 北園本	12%(4.05) 板波	-	-	区域図(8)	出水報告(0)
3							%(3.84) 宮井	-	-	区域図(8)	出水報告(0)
4							%(5.36) 板波	-	-	区域図(8)	出水報告(1)
5							%(2.88) 府市場	-	-	区域図(8)	出水報告(0)
6							%(3.72) 宮井	-	-	区域図(8)	出水報告(1)
7	平成25年 豪雨	2.77	0	-	-	45 今田	-	-	-	区域図(0)	出水報告(0)
8	平成25年 豪雨	0.59	6.83	-	-	212 杉原	5%(2) 菅	-	-	区域図(8)	出水報告(0)
9	平成30年 梅雨前線...	0.48	36.05	0	0	531 凌雲台	29%(6.96) 立野	-	-	区域図(8)	出水報告(1)
10	平成29年 台風 1 8...	0.3	20.02	0	6	190 栗栖野	8%(5.58) 府市場	-	-	区域図(8)	出水報告(1)
11	平成26年 台風 1 2...	0.25	7.4	0	9	197 谷上	15%(4.17) 板波	-	-	区域図(8)	出水報告(0)
12	平成24年 梅雨前線...	0.21	4.11	-	-	178 杉原	10%(3.91) 万願寺	-	-	区域図(8)	出水報告(0)
13	平成26年 台風 1 9号	0.16	11.33	0	15	198 栗栖野	11%(4.23) 府市場	-	-	区域図(8)	出水報告(0)
14	平成29年 台風 2 1号	0.06	2.85	0	80	281 栗栖野	6%(5.19) 板波	-	-	区域図(8)	出水報告(2)
15	平成24年 梅雨前線...	0.05	3.02	-	-	149 中野	12%(3.98) 万願寺	-	-	区域図(8)	出水報告(0)
16	平成28年 台風 1 6...	0.04	1.34	0	16	158 北条	11%(3.96) 万願寺	-	-	区域図(8)	出水報告(0)

表示するエリアを限定する。

地方 近畿 ① 都道府県 兵庫県 ②

2. ワンコイン浸水センサ

ワンコイン浸水センサ ～官民連携による流域の浸水状況把握～

○浸水状況を面的にリアルタイムで把握する仕組みとして、官民連携による「小型・長寿命・低コスト」で設置可能な「ワンコイン浸水センサ」の実証実験を行っています。


○実証実験は、5つのモデル地区（愛知県岡崎市、兵庫県加古川市・南あわじ市、徳島県美波町、佐賀県神崎市）において、国及び公募で決定した自治体・民間企業等の参加により実施しています。

浸水被害の把握

ヘリによる調査

リアルタイム性


- ・悪天候時に調査不可
- ・夜間調査不可



痕跡調査

機動力

- ・広範囲の調査不可
- ・多数の人材確保
- ・専門の技術者が必要



【既存の技術】

ワンコイン浸水センサ

センサの特徴

小型、長寿命かつ低コストで、堤防や流域内に多数の設置が可能な浸水センサ



浸水センサ例



- ・小型
- ・低コスト
- ・長寿命

※河川砂防技術研究開発公募で開発したセンサ

官民連携による浸水域把握イメージ

堤防の越水・決壊などの状況や、地域における浸水状況の速やかな把握のため、浸水センサを企業や地方自治体等との連携のもと設置し、情報を収集する仕組みを構築



【技術開発】

活用イメージ

【災害時】

- ・早期の人員配置
- （道路冠水による通行止め）
- 避難所の開設 等
- ・ポンプ車配置の検討

【復旧時】

- ・罹災証明（自治体等）の簡素化・迅速化
- ・保険の早期支払い
- ・災害復旧の早期対応

など

スケジュール

令和3年11月～

- ・実証実験準備会合を開催
- ・実証実験に向けてセンサの様式や実施内容を検討・確定

令和4年3月～

- ・実証実験参加企業の公募

令和4年出水期以降～

- ・モデル自治体において、国・自治体・民間企業等にてセンサを設置し、実証実験を開始
- ・必要に応じ、エリアを拡大

（実証実験モデル自治体）

- 愛知県岡崎市
- 兵庫県加古川市
- 兵庫県南あわじ市
- 徳島県美波町
- 佐賀県神崎市

ワンコイン浸水センサの概要

出典：令和4年8月25日記者発表資料「ワンコイン浸水センサ実証実験開始～官民連携による浸水状況の把握に向けて～」より抜粋

□ R3年9月～R4年4月 公募により、以下の実証実験参加者を決定

① 実証実験モデル地区

センサを現地に設置するモデル地区(自治体)

➡ 5地区

② 浸水センサ製造者

低コスト、長寿命なセンサが供給可能な民間企業

➡ 3社

③ 浸水センサ設置者(3社製)

国交省が用意する浸水センサ(②のセンサ)を店舗や管理施設に設置・管理し、データ集約・共有を行う民間企業・団体、自治体等

④ 浸水センサ設置者(独自)

参加者が独自に用意したセンサを店舗や管理施設に設置・管理し、データ集約・共有を行う民間企業・団体等

➡ 5自治体
10団体

□ 上記の関係者により、約500個のセンサを設置

③浸水センサ設置者(3社製)、④浸水センサ設置者(独自)

- ・国交省が用意するセンサまたは参加者が独自で用意したセンサを店舗や管理施設に設置・管理し、データ集約・共有を行う民間企業・団体、自治体等として、下表の団体が参加。

実証実験モデル地区	参加企業等
岡崎市	岡崎市 …③ 損害保険ジャパン(株) …③ 中央大学研究開発機構 …③、④ あいおいニッセイ同和損害保険(株) …③ NTTインフラネット(株) …④ 京セラコミュニケーションシステム(株) …④
加古川市	加古川市 …③ 中央大学研究開発機構 …③、④ オプテックス(株) …④ 京セラコミュニケーションシステム(株) …④ 東京海上日動火災保険(株) …④
南あわじ市	ワンコイン浸水センサ実証実験共同体 …③ 京セラコミュニケーションシステム(株) …④
美波町	美波町 …③ ニタコンサルタント(株) …④
神崎市	神崎市 …③ (有)ジョイックス交通 …③

兵庫県
(2市)

3. その他情報提供

- 宍粟市では防災関係機関の各種見学・体験を通して、防災意識の向上を図るほか、関係機関相互の協力体制の確立・強化を図ることなどを目的として、防災訓練を実施した。
- 本訓練において、姫路河川国道事務所は宍粟市と協力し、波賀小学校生徒95名に浸水被害が発生した場合を想定して、浸水歩行体験を行った。



福元宍粟市長による挨拶

○宍粟市総合防災訓練

- 実施日：令和4年11月6日（日）
- 実施時間：10:00～11:30
- 場所：波賀総合スポーツ公園
- 主催：宍粟市

- 参加団体：波賀町内自主防災組織・陸上自衛隊・宍粟警察署・宍粟消防署・宍粟市消防団・治山林道協会・宍粟市社会福祉協議会生活協同組合コープこうべ・（株）ナンバホームセンター・宍粟市医師会・しそろうあ協会・日本メンテナンスエンジニアリング・姫路河川国道事務所

○浸水歩行体験

小学生からのコメント

- ・流れが強くて杖代わり傘を持つのがしんどかった。
- ・下が見えなくて歩きにくかった。
- ・浮いているボールとかが流れてきて邪魔だった。



体験前には災害についての話しも！

○その他企画



宍粟消防署の放水体験



陸上自衛隊の車両・装備品展示



照明車も出動！



傘を杖代わりにして足もとを確認！

治山林道協会の土石流実験装置



- 高砂市水防訓練計画に基づき、水防対策に関する組織体制の確認、及び応急対策に関する検証・確認、関係機関相互の協力体制の確立・強化を図ることなどを目的として、水防訓練が実施された。
- 本訓練において、姫路河川国道事務所は高砂市と協力し、浸水被害が発生した場合を想定して、訓練会場にて浸水歩行体験を行った。




○高砂市水防訓練

- 実施日：令和4年5月22日（日）
- 実施時間：9：30～11：00
- 場所：加古川右岸2.6k付近
- 参加人数：約400名
- 参加団体：高砂市・高砂市消防本部・高砂市消防団・高砂市自主防災会・兵庫県消防防災航空隊・国土交通省
- 主催：高砂市


○浸水歩行体験

体験者からのコメント

- ・体験しないと足元が見えない怖さは気付かないと思うのでとても勉強になった。
- ・水の流れが速くて怖かった
- ・歩きにくいから、避難する時は気をつけて避難しようと思った



○その他企画



自主防災組織・消防団による水防工法訓練

改良積み土のう工法訓練

釜段工法訓練



避難時の注意点や避難情報について説明

航空隊連携訓練
(兵庫県)



加古川右岸2.6k付近高水敷



西播磨山城復活プロジェクト

西播磨ツーリズム振興協議会
(事務局：西播磨県民局)

○ ねらい

① 地域に点在する歴史資産や伝統文化体験を活用

- ・130以上ある「山城」(利神城、白旗城など)
- ・風情豊かな「町並み」(龍野、平福、赤穂、山崎)
- ・地域に根ざした「伝統的文化体験メニュー」
(紙すき、甲冑試着、日本刀鍛造、塩づくり)

② 来訪者の満足度を向上させ、リピーターを増大

- ・歴史的な背景などを解説する山城ガイドの育成
- ・AR技術等ICTを活用した登山時の利便性向上
- ・オリジナルキャラクター活用による山城ファンづくり

交流人口の増加
地域の誇りと愛着を高める

【山城とは？】

山などを利用して築かれた城の一種。戦国期の日本において、城主は平時には麓で住民と共に住み、敵が来襲すると山上の城に立て籠もる、といった山城の使い方がなされていた。

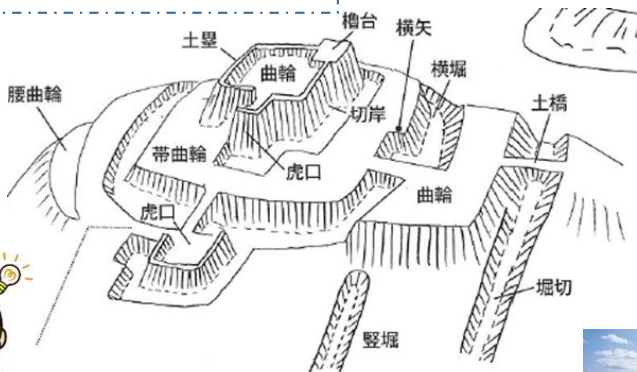
しかし、戦いの主力が騎兵から火砲に代わり、領国支配や流通拠点の整備が重要になった秀吉の時代以降、築城されることは少なくなった。

『兵庫山城探訪』

兵庫県立考古博物館発行



紅葉丸(もみじまる)



【西播磨地域の主な山城】



月光丸(げっこうまる)



各山城の見どころ満載！
「西播磨の山城」



夢葉丸(ゆめのはまる)



主な事業概要

西播磨ツーリズム振興協議会
(事務局：西播磨県民局)

○ 誘客促進策：ターゲットごとに、以下の施策を展開

【歴史好き】

- 西播磨地域の歴史と魅力を体感できる「西播磨の山城へGO」モニターバスツアー・定期観光バスの実施
- 歴史や伝統文化等についてわかりやすく、興味深く解説できる「山城ガイド」の育成



【感状山城ガイド】

【ファミリー・若者】

- 西播磨の山城イメージキャラクター「山城3兄弟」を活用した誘客グッズ(ステッカー、LINEスタンプ)による情報拡散により新たな山城ファン層を獲得



【西播磨の山城3兄弟】

【登山好き】

- AR技術を活用して、現存しない山城の天守や櫓、屋敷・竪堀(たてぼり)・門などをスマートフォンの画面上で閲覧できるARアプリ「西播磨の山城へGO」を提供
- オリジナルデザインのデジタルスタンプ及び缶バッジを集めて巡るYAMASTA「西播磨の山城 城攻めトレッキングスタンプラリー」を開催(R4.9.1～R5.3.1)



【デジタルスタンプ】



【ARアプリ】

【コレクター】

- 地元産和紙を使ったオリジナルデザインの「御城印(ごじょういん)」を道の駅等で販売し、御城印を巡るツーリズムを展開



【御城印】

○ 持続可能な登山環境の整備：来訪者の利便性向上のため、以下の施策を展開

- 地元団体の活動支援
御城印、書籍「中世播磨250の山城」等の販売収益、ふるさとひょうご寄付金を活用し、登山環境の整備・情報発信に取り組む地元団体の活動を支援
- 山城からの眺望改善
- 山城最寄りの駐車場整備と案内標識の設置



【楯岩城：伐採前】



【楯岩城：伐採後】



【案内標識】

西播磨山城復活プロジェクト

【参考資料】

- ・ 「西播磨の山城へGO」モニターバスツアー、定期観光バス・・・P 2～5
- ・ ARアプリ「西播磨の山城へGO」・・・・・・・・・・・・・・・・P 6、7
- ・ 西播磨の山城「城攻めトレッキングスタンプラリー」・・・・・・・・P 8、9
- ・ 西播磨の山城「御城印」・・・・・・・・・・・・・・・・P 10、11
- ・ 書籍「中世播磨250の山城」・・・・・・・・・・・・・・・・P 12、13
- ・ ひょうごふるさと寄付金・・・・・・・・・・・・・・・・P 14、15

山城とは

十四世紀、鎌倉時代から室町時代に前後する南北朝時代から戦国時代にかけて、険しい山野を巧みに使い造られた城の二種。

軍事施設としての「山城」には、乱世に生き残った武将たちの生き様が今も感じられます。500年以上の時を経て、中世山城の趣を伝えてくれています。

当時の武将の知恵や戦場の有り様がリアルに垣間見え、「歴史の追体験」を楽しめます。

参加条件・アンケート

このツアーは、ご参加いただいた方に、西播磨の山城ツアー等に関する、様々なご意見をアンケートでお答えいただくために、モニター価格でご提供するものです。当日と数か月後に配布しますアンケートに必ずご回答いただくことが参加条件と成ります。

No.5046 上郡町

備前、美作への交通の要衝に築かれた山城 上郡アルプスと「大聖寺山城」登山、 日本刀桔梗準光鍛刀場見学

最少催行人員 10名

中級者 限定22名 小雨決行

■旅行日 2022年11月19日(土)

■旅行代金(おひとり) **8,800円** ※小人同額

大聖寺山城

標高	体力度	難易度
258m	★★★★★	★★★★☆

※一部、岩をよじ登るところがあります。

ポイント

「赤松家播磨作城記」によれば、成永年間(1394年~1428年)に赤松出羽守満貞が築城し、天文年間(1532年~1565年)に駒山城から安室五郎義長が移り、天正年間(1573年~1592年)の安室大次助の時に落城したとされている。戦国時代後半に浦上氏や宇喜多氏などの支城として利用された可能性がある。

コース

三ノ宮(8:00)→上郡アルプスと「大聖寺山城」(4.5時間登山・弁当)→桔梗準光鍛刀場(50分日本刀作り見学)→龍野西SA(20分お買物)→三ノ宮(18:00)

No.5047 宍粟市

播磨戦国時代の終焉に繋がった城 「長水城」登山と老松ダイニング

最少催行人員 10名

中・上級者 限定20名 小雨決行

■旅行日 2022年11月26日(土)

■旅行代金(おひとり) **8,800円** ※小人同額

長水城(五十波ルート)

標高	体力度	難易度
584m	★★★★☆	★★★★☆

※五十波ルート:短距離ですが傾斜が厳しく横断向きです。

ポイント

1441年の喜吉の乱で落城した後、赤松一門の宇野氏の居城と成りました。播磨侵攻の際、羽柴勢の攻撃を受け落城し、宇野氏は滅びることに成りました。現在、本丸跡には日蓮宗真徳寺が建てられており、供養塔が残されている。

コース

三ノ宮(8:00)→長水城(2.5時間登山)→老松ダイニング(60分昼食)→山崎酒蔵通り(60分まち歩きガイドと散策)→播磨園一之宮伊和神社(30分参拝)→道の駅播磨いちのみや(30分お買物)→三ノ宮(18:00)

※小雨決行:雨天時職ノ丸柱に変更し美道、帰着時間に変更はありません。

No.5044 佐用町

ローカル列車に乗って 山中鹿之介最後の戦場「上月城」登山と 皆田和紙紙すき体験

最少催行人員 5名

初級者 限定13名 小雨決行

■旅行日 2022年11月12日(土)

■旅行代金(おひとり) **9,800円** ※小人同額

上月城

標高	体力度	難易度
190m	★★★★★	★★★★☆

【ご案内】上月駅まで三ノ宮発はバス利用、姫路発はJR姫新線利用と成りますのでご了承ください。

ポイント

尼子氏再興の城として知られる山城。播磨赤松氏の一族、上月景盛が1336年に築城したと言われている。備前、美作との国境に近い上月城は百の守りを担う城であったと考えられる。1441(嘉吉元年)年に喜吉の乱が起ると、幕府の追討軍の攻撃を受け落城、上月氏嫡流は滅亡した。

コース

三ノ宮(7:30発)/姫路駅(8:00集合/8:16発)→<姫新線>→上月駅→上月城(80分登山)→皆田和紙紙すき文化伝承館(50分紙すき体験)→清林寺(40分もみじ寺見学)→古民家カフェmOKUx mOKU(50分昼食)→味わいの里三日月(30分お買物)→三日月藩乃井野陣屋館(50分見学)→三日月駅→<姫新線>→東灘崎駅→湯保乃森ぞうめん(40分見学)→姫路(16:45)→三ノ宮(18:15頃)

No.5045 たつの市

「龍野古城(鶏籠山)」登山と 国の重要伝統的建造物群保存地区で 味噌作り体験

最少催行人員 10名

初級者 限定20名 小雨決行

■旅行日 2022年12月11日(日)

■旅行代金(おひとり) **9,800円** ※小人同額

龍野古城

標高	体力度	難易度
211m	★★★★☆	★★★★☆

※井戸稲店で作った田舎味噌2kgはお持ち帰りいただけます。

ポイント

鶏籠山の龍野古城は、15世紀の終わりごろ、赤松村秀によって築かれたとされる山城である。以後、赤松氏の居城として使われるが、広美のとき、羽柴(豊臣)秀吉によって攻められ、落城する。このころから、城下町の形成がはじまり、脇坂氏の入城(1672年)によって山裾の城が整備され、龍野城下町が繁栄する。

コース

三ノ宮(8:00)→龍野歴史資料館(30分見学)→龍野古城・龍野平城(2.5時間登山・見学)→山菜料理すくね茶屋(約60分昼食)→たつの市重要伝統的建造物群保存地区(2時間30分井戸稲店で味噌作り体験とヒガシマル醤油蔵の蔵特別公開)→三ノ宮(18:00頃)

ボランティアツアー

山城を守るため地元の方々と一緒に
山道清掃・整備活動を行ってみませんか?

No.5048 上郡町

落ちない城「白旗城」を ボランティアでより美しく

最少催行人員 8名

中・上級者 限定13名 雨天中止

■旅行日 2022年12月10日(土)

■旅行代金(おひとり) **3,500円** ※小人同額

白旗城

標高	体力度	難易度
440m	★★★★★	★★★★☆

ポイント

武将赤松円心により築城された山城で、足利尊氏を追う新田義貞率いる6万の軍勢を、わずか2千の兵で50日余り防ぎ止めた難攻不落の名城。

コース

三ノ宮(8:00)→落ちない城「白旗城」(4.5時間登山&ボランティア活動・弁当)→上郡ピュアランド山の里(60分入浴)→三ノ宮(17:30頃)

No.5049 相生市

足利尊氏の感状に由来する「感状山城」を ボランティアでより美しく

最少催行人員 8名

初・中級者 限定13名 雨天中止

■旅行日 2022年12月17日(土)

■旅行代金(おひとり) **3,500円** ※小人同額

感状山城

標高	体力度	難易度
301m	★★★★☆	★★★★☆

ポイント

赤松則祐が父円心のこもる白旗城と連携し新田義貞軍を撃退。後に室町幕府を開いた足利尊氏から手柄の証明「感状」を拝受し瓜生城を改称。1577年の秀吉による播磨攻めに屈した際、三つの落城伝説が伝わる。

コース

三ノ宮(8:00)→感状山城(4.5時間登山&ボランティア活動・弁当)→ペーロン城(60分入浴&お買物)→三ノ宮(18:00頃)

ボランティア活動 秋は落ち葉が多く、足元が見えにくくなる山城! 年末年始には地元自治会や企業の皆さんがボランティアで清掃をされています。

作業内容 ●落ち葉拾いや安全確保 ●案内板・案内用ロープの張替え等

No.5051 赤穂市 **赤穂三山城完全制覇!**

天然の要害「**尼子山城**」登山と
のんびり坂越浦城・茶臼山城をめぐる



最少催行人員 **5名**

天然の要害「**尼子山城**」



茶臼山城からの眺望

中級者 限定22名 雨天中止

旅行日
2022年11月5日(土)

旅行代金 (おひとり) **9,800円**

尼子山城	※小人同額
標高	259m
体力度	★★★★☆
難易度	★★★★★

ポイント
赤穂にある三つの山城を一日で制覇するNEWプラン!天然の要害と言われた尼子山城と奮戦の乱以降、赤松氏の逆襲に備えて築城された茶臼山城、赤松村秀による坂越浦支配の拠点坂越浦城を一日で制覇する。

コース
姫路(8:30)ー尼子山城(2.5時間登山)ー創作日本料理二集(60分海が見える古民家でご昼食)ー坂越浦城・茶臼山城(2時間初級クラスの山城をガイドと一緒にゆっくり見学)…坂越浦めぐり(60分自由散策)ー姫路(17:30) 昼

No.5052 相生市・赤穂市

赤穂最大の山城「**有年山城跡**」登山と
日本遺産北前船の寄港地 **坂越浦**をめぐる



最少催行人員 **5名**

有年山城



坂越まち並み館(旧奥藤銀行坂越支店)

初・中級者 限定22名 小雨決行

旅行日
2023年1月14日(土)

旅行代金 (おひとり) **9,800円**

有年山城	※小人同額
標高	201m
体力度	★★★★☆
難易度	★★★★☆

ポイント
東有年・有年横原地区に位置する標高201mの大鷹山(八幡山とも)の山頂にある市内最大の山城。地元では古くから古城跡と伝えられており、「城山」や「八幡山の城」と呼ばれている。

コース
姫路(8:30)ー有年山城(3時間登山)ーHOTEL万葉岬(50分昼食)ー日本遺産北前船の寄港地・坂越めぐり(90分ガイドと一緒にまち歩き)ー姫路(17:00) 昼

No.5053 太子町・たつの市

巨石が居並ぶ**橋岩城**登山と
～北前船寄港地・船主集落～室津をめぐる



最少催行人員 **5名**

橋岩城の巨石



日本遺産「北前船寄港地・船主集落」室津

初級者 限定22名 小雨決行

旅行日
2022年12月13日(火)
2023年1月21日(土)

旅行代金 (おひとり) **9,500円**

橋岩城	※小人同額	※土曜日1,000円UP
標高	250m	
体力度	★★★★☆	
難易度	★★★★☆	

ポイント
巨岩が橋のように立ち並ぶ橋岩城。奮戦の乱や秀吉による掃蕩攻めでも落城した。聖徳太子ゆかりの古刹斑鳩寺と日本遺産「北前船の寄港地・船主集落」室津をめぐる。

コース
姫路(9:00)ー橋岩城(2時間登山)ー斑鳩寺(30分聖徳太子ゆかりの寺参拝)ー室津まるよし(60分地魚をつかった小会席のご昼食)ー室津めぐり(90分ガイドと一緒にまち歩き)ー道の駅みつ(30分お買物)ー姫路(16:45) 昼

山歩き前のチェック!!

<参加にあたってのご注意・ご案内>

- ※11月1日を過ぎたため、充分な準備と下記の事項についてあらかじめご了承の上、ご参加下さい
- 【足裏に不安がある方・乳幼児・妊婦の方は参加をご遠慮下さい。】
- ※山頂のケガや事故、急な嵐や急凍等については、一切責任を負いません。
- ※雨天決行の原則はありますが、悪天候で安全にコースを歩けず中止の場合は、参加費を全額返金いたします。
- ※参加費には自給自足型で参加する方が原則です。お昼食は各自でご用意下さい。
- ※雨天時は、急凍等による凍傷の危険がありますので、防寒対策をしっかりとってください。
- ※参加費には自給自足型で参加する方が原則です。お昼食は各自でご用意下さい。
- ※雨天時は、急凍等による凍傷の危険がありますので、防寒対策をしっかりとってください。
- ※雨天時は、急凍等による凍傷の危険がありますので、防寒対策をしっかりとってください。

必要なもの 貸出前にチェックして下さい。

- ザック 帽子 マスク タオル 水筒
- ソックス 長袖シャツ フリースなどの防寒着(セーター)
- トレーニングシューズ コスモス(携帯トイレ用)
- 雨具(レインコート) 履き替え用靴
- 手袋(防寒用) 携帯トイレ

あると便利なもの

- 登山用ステッキ 携帯保険証のコピー
 - サングラス カイロ 防寒用品(レインコート、防寒靴など)
- 日差し対策。帽子は必ず着用!! (曇りや雨の場合は不要)
- 手袋 両手ワイフリースグローブ(防寒対策)
- 防寒対策。フリースやダウンを着る時は必ず着用!! (曇りや雨の場合は不要)
- 水分補給。水筒、水筒、水筒
- 登山杖。登山杖、登山杖
- トレッキングシューズ。トレッキングシューズ、トレッキングシューズ

弊社の安全対策

※弊社の安全対策は、日本旅行業協会の「新型コロナウイルス対策ガイドライン」に準拠しています。

- 乗務員・添乗員の健康管理**
乗務員・添乗員に関しては、マスクの着用を義務付けています。また、出勤時の健康状態のチェックを行い、検温を実施し、体の不調がないか確認の上、乗務させています。
 - お客様用の消毒液の設置と空間除菌剤の設置**
お客様が共有する手すり等につきましては乗務員による消毒を可能な限り実施し、運行終了後は車内清掃と合わせ、噴霧器による車内消毒を実施致します。
 - バス座席について**
ツアー参加人数を限定し、人と人との距離を考慮した配座を心がけます。
 - 換気の徹底**
停車時は窓や扉を開けて換気を行います。走行中は、常に外気モードに設定し、空気を入れ替えを行っています。(一部車両ではプラスマクラスターを設置しております。)
 - 旅行サービス提供事業者への感染予防対策の確認**
利用施設に新型コロナ対策予防対策を、3密を避け、人と人との距離の確保に努めます。
- 感染症対策を動画でご覧いただけます

ご予約・お問い合わせは… (電話番号のお掛け間違いにご注意下さい)

神姫観光株式会社 姫路支店
☎(079)-224-1501

営業時間/月-金 10:00~17:00
休業日/土・日・祝・年末年始
※総合旅行業取扱資格取得済/旅 権者

たびたび × HyoGo!
兵庫県の旅サイト

たびたび兵庫 検索 24時間受付中

(運行业社)
株式会社ウイング神姫
〒671-2576 兵庫県山崎町山田7-31

☎(0790)65-9171



白旗城

知将 円心、闘将 新田義貞を翻弄す
難攻不落の赤松氏の本城

NEW
第三弾



尼子山城


尼子氏 播磨侵攻、
眼下に瀬戸内の絶景を配する巨岩の山城




感状山城



篠ノ丸城



龍野古城



利神城

第三弾としてさらに2城を追加

西播磨の山城へGO

想像再現CGです



各お城に設置されたARスポットを訪問された方には、訪問特典(再現CG等)を楽しんでいただけます。

アプリはあらかじめダウンロードしてからおでかけください。

— 6 —

3DCGで
当時の景観を
再現



ダウンロード方法は裏面をご覧ください。

既にダウンロードされている方も

QRコードを読み込んで、バージョンアップが必要



白旗城は、赤松円心が築城し、以後赤松氏躍進の居城としてその盛衰を見つめてきた城である。播磨国でも有数の規模の山城として現在もその壮大なスケールを楽しむことができる。



尼子山城は、天文七年(1538)頃に尼子方の城と考えられている。西、南側は切り立った崖や岩塊が露出しており、堅固な地形と眼下からの眺望が見どころである。

それぞれの山城が活躍していた往時の姿を再現。

歴史と山城が豊富に残る西播磨エリア。その中から見ごたえある厳選されたお城を3DCGで再現いたします。第三弾は白旗城、尼子山城を再現しました。現地で3DCGを見ると、現在位置が同時に表示されるので臨場感ある山城巡りが可能です。

3DCGが掲載されているお城


- ・白旗城(上郡町) ・尼子山城(赤穂市)
- ・利神城(佐用町) ・篠ノ丸城(宍粟市)
- ・感状山城(相生市) ・龍野古城(たつの市)

< 各山城の画面 >




各山城の概要説明や、自由に操作できる3DCG、外部Webサイトへの遷移ができます。

< 山城の説明 >



山城の歴史や特徴を知ることができます。木内氏の復原図は拡大表示が可能。

< 3DCG画面 >



散策可能な山城は、現地で3DCGを表示させると画面に現在位置が表示されます。

「西播磨の山城へGO」をダウンロード



アプリストアで「西播磨の山城へGO」と検索。または右のQRコードからインストールできます。ご利用に際しては、位置情報(GPS)をオンにしてからお楽しみください。

- アプリ利用料は無料ですが、ダウンロードやご利用時にかかるパケット通信料はお客さまのご負担となります。
- 動作環境:iOS 11以上/Android 5以上
- すでにダウンロードされている方は、バージョンアップをしてください。

iPhoneユーザーの方

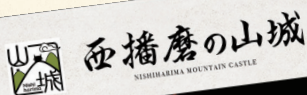


Androidユーザーの方



提供元: 西播磨ツーリズム振興協議会 (<https://www.nishiharima.jp>)

西播磨の山城を体感できるホームページを開設しています



- 感状山城 ■ 龍野古城 ■ 城山城 ■ 坂越浦城 ■ 茶臼山城 ■ 尼子山城
- 有年山城* ■ 篠ノ丸城 ■ 長水城 ■ 楯岩城 ■ 白旗城 ■ 大聖寺山城*
- 上月城 ■ 利神城

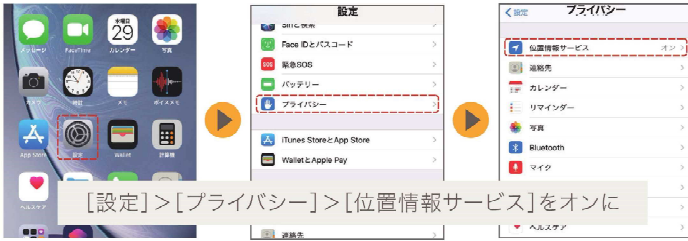
*令和4年3月末アップ予定

西播磨地域には130以上の山城があり、その中から主要なものをPRしています。「西播磨の山城」では、山城を快適に登山していただくために、トイレ・駐車場・ガイド・山城の見どころなどの情報をコンパクトに提供。さらに、登山動画で実際の登山道をリアルに体感できます。



アプリをダウンロードしたら設定を確認

● iOSの設定



[設定] > [プライバシー] > [位置情報サービス] をオンに

「ヤマスタ」の個別設定で、「常に」が「このAppの使用のみ許可」を選択し、「正確な位置情報」をオンにしましょう。

● Androidの設定



[設定] > [位置情報]

[位置情報の使用] > ①へ

[アプリの権限] > ②へ

[詳細設定] > ③へ

- ① [位置情報の使用] をオンにしましょう。
- ② 「ヤマスタ」の個別設定で、「位置情報の権限」を「常に許可」が「アプリの使用のみ許可」に設定しましょう。
- ③ 位置情報サービスを高い精度で利用するために、[Wi-FiのスキャンとBluetoothのスキャン]で、[Wi-Fiのスキャン]をオンに、[Bluetoothのスキャン]をオンに設定します。さらに、[google位置情報の精度]で、[位置情報の精度を改善]をオンにします。

※必ずアプリを最新版にアップデートしてからお使いください。また、お使いの端末やバージョンによって、設定方法が異なる場合がございます。あらかじめご了承ください。※スマートフォンをお持ちでない場合や、お持ちでも本アプリをインストールできない場合はご参加いただくことができません。

お出かけ前に必ずやること

①参加したいスタンプラリーをイベントリストから選ぶ



スタンプラリーのイベントリストの中から参加したいものを選択すると、スタンプラリー対象の場所が表示されます。西播磨 山城スタンプラリーは、[関西]タブを開くと表示されます。

②「参加する」ボタンを押す



チェックインポイントの情報やハイキングの行程を確認してから「参加する」ボタンを押してください。安全登山のために、チェックインポイントの情報は必ずクリックして確認しましょう。

①チェックイン



チェックインポイントに行き、「チェックイン」ボタンを押してください。

②スタンプはスタンプ帳に自動で発行されます。⑧なスタンプが出るのかは、お楽しみ！ ※GPSで位置が特定できれば、モバイルネットワークと、Wi-Fiがオフラインの環境でもチェックインできます。 ※うまくチェックインできなかった場合は、チェックインポイントの写真をスタンプの代わりにして、特典にご応募いただけます。スタンプ発行の詳細はHPをご覧ください。

携帯電波の悪い所ではどうなるの？



モバイルネットワークと、Wi-Fiがオンラインの環境ではデザインされたスタンプが、オフライン環境では仮発行のスタンプが表示されます。

※アプリを立ち上げるのは、所定の場所に着き、チェックインするときのみ大丈夫。電池の消耗が気になる方は、行動中の電源はオフにしてください。(GPSで位置を特定するのに時間がかかる場合があります)

トロフィーとメダルがたまる！

スタンプの獲得状況に応じ、トロフィーやヤッホーポイントが獲得できます。



(例)西播磨 山城マスター



(例)ブロンズメダル33ヤッホー

チェックインポイントに着いたら

②スタンプGET!



登山・ハイキングの記念にチェックイン！
登って集める、山のスタンプラリーアプリ。

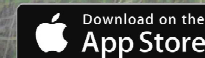
ヤマスタ
YAMASTA
Produced by 山と溪谷社

兵庫・西播磨の山城
城攻めトレッキング
スタンプラリー 2022
2022.9.1 (THU) - 2023.3.1 (WED)

登って集める!

参加無料
受付不要

ヤマスタは、山岳や観光名所などの所定の場所で、スマホのGPS機能を利用してチェックインすると、記念のスタンプを集めることができる山のスタンプラリーアプリです。



ダウンロードはこちら!



※「山のスタンプラリーアプリ」は山と溪谷社の登録商標です。
※「ヤマスタ」はゲームアプリではありません。
登山や自然を巡るときに、新しい楽しみを提供するためのサービスアプリです。チェックイン場所を探す必要もないので、立ち止まって安全を確認してご利用いただけます。



9つの山城を登って攻略!

兵庫・西播磨の山城

城攻めトレッキング

スタンプラリー 2022

多くの武将たちが覇権を争ってきた兵庫県西播磨地域。
500年以上の時を経た今も、残された石垣や堀から
武将たちの知恵や戦場の熱気が感じられます。
第2弾となる今回は、難関「城山城」がついに登場!
9つの古城を登って攻略し、歴史を再体験しよう。

2022.9.1 [THU] ▶ 2023.3.1 [WED]

チェックインポイント (9箇所)



- 相生 1 感状山城
- たつの 2 龍野古城
- たつの 3 城山城 NEW
- 赤穂 4 尼子山城
- 宍粟 5 篠ノ丸城
- 宍粟 6 長水城
- 太子 7 楯岩城
- 上郡 8 白旗城
- 佐用 9 上月城

お出かけ前にチェック!

1 HP「西播磨の山城」

各城の見どころや
コースMAP、アクセスなどを
確認できます。

<https://www.nishiharima.jp/yamajiro/>



2 ARアプリ「西播磨の山城へGO」

西播磨の厳選されたお城を、
3DCGで見ることが出来る
アプリです。インストールは、
HP「西播磨の山城」から。



3 ヤマスタユーザー限定クーポン

スタンプラリー周辺の対象店舗
でヤマスタのクーポン画面を提
示すると、お得な優待を受けら
れます。詳細はWEBサイトへ。



「ヤマスタ」アプリでスタンプラリーに参加して、山城9箇所の攻略を
目指して各チェックインポイントでスタンプを集めよう!
スタンプラリーを達成すると、特典をお渡しします。

特典

応募方法の
詳細はこちら



1 山城統一記念ピンズ

(限定100個 抽選)

スタンプラリー達成で
1口応募できます。

- ・応募方法: 必要事項を記載して、
ヤマスタ事務局にメール。
(yamasta-info@yamakei.co.jp)
- ・達成することによって何度でも
応募いただけます。



2 名将認定証

(限定数なし)

スタンプラリーを
達成してピンズの
抽選へ応募すると、
自動受付となります。



スタンプラリーは、
どの山城からでも
自由な順番で攻略できるよ!



3 攻略記念缶バッジ (数量限定 先着)

獲得したスタンプを下記の交換場所で提示すると、
スタンプ1個につき缶バッジ1個をお渡しします。
スタンプラリーを達成して、全種のコンプリートを目指そう!

- ・交換場所によってもらえる缶バッジが異なります。
- ・チェックインができなかった場合は、チェックイン場所の写真を
撮ってご提示ください。

※画像は2021年度のデザイン

対象の山城	交換場所	住所	受付時間(営業時間)
1 感状山城	1 あいおい情報ラウンジ	兵庫県相生市本郷町1-9	9:00~19:00(無休)
2 龍野古城	2 クラテラスたつの	兵庫県たつの市龍野町上霞城126 醤油の郷 大正ロマン館内	10:00~17:00(月曜休 ※祝日の場合は翌火曜、年末年始除く)
3 城山城	3 道の駅しんぐらう	兵庫県たつの市新宮町平野99-2	9:00~18:00(レストランは火曜休、年末年始除く)
4 尼子山城	4 赤穂市観光情報センター	兵庫県赤穂市加里屋328	9:00~18:00(年末年始除く)
5 篠ノ丸城	5 伊沢の里	兵庫県宍粟市山崎町生谷214-1	8:00~20:30(第4水曜休、不定休)
6 長水城	6 太子町立歴史資料館	兵庫県揖保郡太子町鶴1310-1	10:00~18:00(火曜休 ※祝日の場合は開館、 祝日の翌日休 ※土曜の場合は翌月曜休、年末年始除く) ※入館は17:30まで。 ※その他、展示替えなど、臨時に休館する場合があります。
7 楯岩城	7 上郡ピュアランド山の里	兵庫県上郡郡上郡山野里2748-1	9:00~18:00
8 白旗城	8 ふれあいの里上月	兵庫県佐用郡佐用町上月529-4	9:00~17:00(火曜休、1~2月は月曜・火曜休、年末年始除く)
9 上月城	9 ふれあいの里上月	兵庫県佐用郡佐用町上月529-4	9:00~17:00(火曜休、1~2月は月曜・火曜休、年末年始除く)

9

(注意)

- ・トレッキングの準備を整え、十分な体力で挑戦しましょう。
- ・お出かけの際は、政府や各自治体の方針に従い、感染症
拡大防止の対策をしっかりと行いましょう。

スタンプラリーに関するお問い合わせ: (株)山と溪谷社 ヤマスタ事務局 yamasta-info@yamakei.co.jp
観光情報に関するお問い合わせ: 西播磨ツーリズム振興協議会(事務局:兵庫県西播磨県民局地域づくり課) TEL:0791-58-2144

西播磨の山城 御城印



皆田和紙を使った人気の御城印を再販売!復刻版(9種) 1枚400円

令和3年春に販売開始をしてすぐにほとんどの山城が売り切れとなった、西播磨の重要な伝統産業である「皆田和紙」を使った御城印。今年も復刻版として数量限定で販売します。

9種類計 5,000 枚。売切れ次第販売終了となります。



こちらも好評発売中 1枚300円※利神城は1枚400円

新発売!
1枚300円



1枚1枚手作り
皆田和紙を使っています

【ピュアランド版】

【観光案内所版】

「西播磨の山城へGo」御城印帳

西播磨の山城の御城印を収納できる御城印帳も好評発売中です。

蛇腹式で集めた御城印を飾ることが出来ます。クリアカバーを付けると手帳のように持ち歩くこともできます。

価格: 1冊2,500円 収納ポケット数: 18ポケット



詳細は、西播磨ツーリズム振興協議会ホームページ「西播磨遊記」をご覧ください。下記連絡先までお問い合わせください。



【西播磨の山城イメージキャラクター】

お問い合わせ先 西播磨ツーリズム振興協議会(西播磨県民局地域づくり課内) TEL:0791-58-2144

西播磨の山城 御城印販売場所

★マークは、御城印帳の取り扱いがある箇所です。

市町	山城名	取り扱い場所	お問い合わせ	営業時間	
相生市	感状山城	あいおい情報ラウンジ★	0791-23-7113	9:00~19:00 (無休)	
		羅漢の里 里の店	0791-29-0900	9:00~16:00 (休業日: 月曜日)	
		道の駅海の駅 あいおい白龍城★	0791-23-5996	9:30~17:30 (無休)	
たつの市	龍野古城	龍野観光売店さくら路	0791-63-9456	10:00~14:30 (休業日: 月曜日、年末年始)	
		たつの観光案内所	0791-63-9955	9:00~17:00 (休業日: 年末年始)	
		道の駅みつ★	079-322-8500	9:00~18:00 (休業日: 水曜日)	
	城山城	道の駅しんぐう★	0791-75-0548	9:00~18:00 (休業日: 火曜日、年末年始)	
	香山城	香島コミュニティセンター	0791-77-0680	9:00~16:00 (休業日: 木曜日、年末年始)	
赤穂市	尼子山城	観光情報センター(赤穂市観光協会)★	0791-42-2602	9:00~18:00 (休業日: 年末年始)	
	坂越浦城	高瀬舟★	0791-48-7122	10:00~16:00 (休業日: 金・土・日)	
	茶臼山城	奥藤酒造郷土館	0791-48-8005	9:00~17:00 (休業日: 日・祝)	
宍粟市	篠ノ丸城	播州一献ストア	0790-62-8849 (デジタル 工房 本門)	10:00~16:00 (休業日: 月曜日) ※お問い合わせ窓口	
		老松ダイニング			
		町家カフェさんしょう			
		SelectShop&Bar Journey			
		山崎旅館Q中門前屋			
	長水城	伊沢の里★	0790-63-1380	8:00~20:30 (不定休)	
		道の駅ちくさ★	0790-76-3636	9:00~16:00 (休業日: 木曜日、年末年始)	
太子町	楯岩城	太子町観光協会	079-277-2566	8:30~17:30 (休業日: 土日祝、年末年始)	
		太子町立歴史資料館★	079-277-5100	10:00~18:00 (休業日: 火曜日※祝日の場合は開館、祝日の翌日※土日の場合は翌月曜日、年末年始)	
		株式会社国際旅行★ (JR 網干駅北側すぐ)	079-273-2421	平日 9:30~17:00 土曜日 9:30~15:00 (休業日: 日祝)	
		絵夢	079-277-1816	6:30~16:00 (休業日: 日曜日・第1、第3土曜日)	
上郡町	白旗城	上郡町観光案内所★	0791-52-1116 ※産業振興課	9:30~16:30 (休業日: 月曜日)	
		上郡ピュアランド山の里	0791-52-6388	9:00~20:00 (無休)	
佐用町	利神城	道の駅宿場町ひらふく★	0790-83-2373	8:30~19:00 (休業日: 水曜日 ※祝日の場合は翌日)	
	上月城	ふれあいの里上月★	0790-86-8005	9:00~17:00 (休業日: 火曜日、年末年始)	
		上月歴史資料館★	0790-86-1616	10:00~16:00 (休業日: 平日、年末年始)	



赤松氏・宇野氏・広瀬氏



宇喜多秀家



蜂須賀小六



福島正則



尼子氏



山名氏



上月氏



山中鹿介

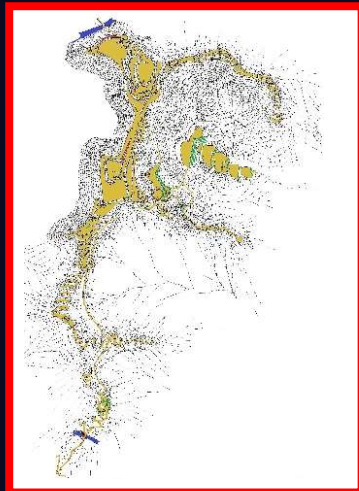
中世播磨250の山城

メジャー測量から見た歴史観




好評発売中!

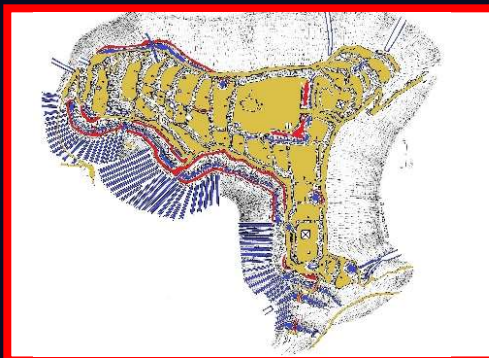
1冊3,300円



白旗城測量図



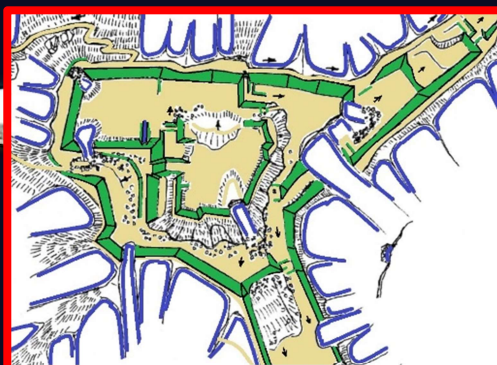
白旗城復原図



篠ノ丸城測量図



篠ノ丸城復原図



利神城測量図



利神城復原図

木内 内則 著

西播磨遊記

西播磨ツーリズム振興協議会 発行



～詳細は裏面～

中世城郭研究家木内 内則（きうち ただのり）氏が播磨の山城の300箇所以上に登り、メジャーで測量した結果をもとに、縄張り図や建物の復原図を描かれたものを掲載した山城マニア垂涎の図書。2018年に出版された内容に、西播磨の山城復活プロジェクトのために新たに描いて頂いた利神城、篠ノ丸城の想像復原図などが追加掲載された改訂版。

【著者】

木内内則（きうちただのり）氏 中世城郭研究家
 1947年 徳島県生まれ。1963年、「播磨鑑 古城蹟」を用い、山城の探索を開始
 1983年 磁石、メジャーなどを使い各山城の測量図の作成を開始
 2007年 特別展「再現 播磨の中世城郭」（たつの市立埋蔵文化財センター）を皮切りに、播磨地域にて、特別展、企画展を多数開催
 2018年 「中世播磨250の山城」初版刊行



○ 販売場所

市町	取り扱い場所	お問い合わせ	営業時間
相生市	あいおい情報ラウンジ	0791-23-7113	9:00~19:00（無休）
	道の駅 海の駅 あいおい白龍城	0791-23-5996	9:30~17:30（無休）
たつの市	クラテラスたつの	0791-72-9291	10:00~17:00（休業日：月曜日）
	道の駅みつ	079-322-8500	9:00~18:00（休業日：水曜日）
	道の駅しんぐう	0791-75-0548	9:00~18:00（休業日：火曜日、年末年始）
赤穂市	観光情報センター（赤穂市観光協会）	0791-42-2602	9:00~18:00（休業日：年末年始）
	高瀬舟	0791-48-7122	10:00~16:00（休業日：金・土・日）
宍粟市	伊沢の里	0790-63-1380	8:00~20:30（不定休）
	道の駅ちくさ	0790-76-3636	9:00~16:00（休業日：木曜日、年末年始）
	道の駅播磨いちのみや	0790-72-8666	8:00~15:00 （休業日：月曜日、祝日の場合は翌日）
	にこにこマーケット	0790-75-2442	10:00~18:30（休業日：日曜日）
太子町	太子町立歴史資料館	079-277-5100	10:00~18:00 （休業日：火曜日※祝日の場合は開館、祝日の翌日※土日の場合は翌月曜日、年末年始）
	株式会社国際旅行（JR網干駅北側すぐ）	079-273-2421	平日 9:30~18:00 土曜日 9:30~15:00（休業日：日祝）
上郡町	上郡町観光案内所	0791-52-1116	9:30~16:30（休業日：月曜日、年末年始）
佐用町	道の駅宿場町ひらふく	0790-83-2373	8:30~19:00 （休業日：水曜日 ※祝日の場合は翌日）
	上月歴史資料館	0790-86-1616	10:00~16:00（休業日：平日、年末年始）
神戸市	好きや de 西播磨	078-855-3890	11:00~19:00（休業日：年末年始）
姫路市	播産館	079-289-2835	9:00~19:00（休業日：年末年始）
	大手門茶屋	079-282-7707	10:00~17:00（休業日：年末年始）
市川町	市川町観光交流センター	0790-26-1040	9:00~18:00 （休業日：年末年始、火曜日、祝日の翌日）
加古川市	松風ギャラリー	079-420-2050	9:00~21:00 （休業日：年末年始※臨時休館あり）

○ 郵送による販売をご希望の方（送料、振込手数料別途必要）

西播磨ツーリズム振興協議会お問合せフォーム（URL：
<https://www.nishiharima.jp/contact>）に必要事項を記入の上、送信願います。

※「お問い合わせ内容」欄に、希望購入部数、ご住所、連絡先電話番号を記載願います。



【問い合わせフォーム】

問合わせ先：西播磨ツーリズム振興協議会 TEL：0791-58-2144
 （西播磨県民局地域づくり課内）

「ふるさとひょうご寄附金」寄附申出書
—西播磨の山城登山道整備補助プロジェクト—

令和 年 月 日

兵庫県知事 齋藤 元彦 あて

ご住所 〒 _____ 出身県 _____

お名前 ふりがな _____ E-mail _____

ご連絡先 電話 _____ FAX _____

(ご記入いただいた個人情報につきましては、「ふるさとひょうご寄附金」に関する業務以外には使用しません。)

私は、「ふるさとひょうご寄附金(西播磨の山城登山道整備補助プロジェクト)」の趣旨に賛同し、次のとおり兵庫県への寄附をしたいので申し出ます。

1 寄附金額 _____ 円

2 希望される納付方法 (以下のいずれか1つに☑をつけてください)

	納付方法	手続き等について
<input type="checkbox"/>	納入通知書払い	後日お送りする納入通知書により県が指定する金融機関の窓口で納入してください。なお、振込手数料は無料です。
<input type="checkbox"/>	県の窓口への持参	窓口は、各事業の所管課及び兵庫県東京事務所です。
<input type="checkbox"/>	口座振込	後日、連絡する口座番号へ銀行窓口から振込をお願いします(ATM・インターネットバンキングからは不可)。振込手数料は寄附される方のご負担となります。ご注意ください。
<input type="checkbox"/>	現金書留払い	郵送料は寄附される方のご負担となります。ご注意ください。

※クレジットカード払いは、この寄附申出書を使用せず、ふるさと納税サイト「ふるさとチョイス」または「楽天ふるさと納税」からお申し込みください。

※納付された寄附金は返還することができません。

※寄附者が次のいずれかに該当すると認められる場合は、寄附の申込みをお断りします。

- ① 寄附者が暴力団又は暴力団員である場合
- ② 寄附者が暴力団又は暴力団員と密接な関係を有する場合
- ③ 寄附者が県内を選挙区とする公職にある者(候補者や候補者になろうとする者含む。)である場合

3 返礼品について

兵庫県外にお住まいで1万円以上のご寄付をいただいた個人の方は、兵庫県ホームページ内の「ふるさとひょうご寄附金」ページをご確認の上、希望の返礼品をご記入ください。兵庫県内在住の方は対象外です。

※返礼品を希望しない場合は右記に☑をつけてください → 返礼品を希望しない

4 ふるさと納税ワンストップ特例制度の利用について 特例制度を (利用する ・ 利用しない)

5 応援メッセージ・ご意見

西播磨の山城登山道整備補助プロジェクトに対する応援メッセージ・ご意見ございましたら、お手数ですが下記にご記入ください。

(※応援メッセージ等は、無記名でHPに掲載させていただくことがあります。)

ふるさとひょうご寄付金

西播磨の山城登山道整備プロジェクト

西播磨県民局では管内市町、地元の方々と一体となって利神^{りかんじょう}城など西播磨に点在する130を超える山城を活用し、交流人口の拡大を目指す「西播磨山城復活プロジェクト」に取り組んでいます。

ポストコロナ時代における手軽で親しみやすいレジャーとして、山城登山を多くの方に楽しんでもらえるよう、みなさまよりいただいた寄付金により、山城登山環境の改善のために、案内板や標識の整備を行う地元団体やボランティアグループを支援します。

返礼品（県外からの寄付のみ）

・西播磨の山城登山道整備プロジェクト独自の返礼品

寄付額3万円以上・・・西播磨の山城御城印ランダム5枚セット

寄付額10万円以上・・・西播磨の山城御城印9枚セット・書籍「中世播磨250の山城」



・兵庫県ゆかりの返礼品



・兵庫県立施設共通招待券

返礼品詳細についてはこちら

山城とは

十四世紀、鎌倉時代から室町時代に前後する南北朝時代から戦国時代にかけて、険しい山野を巧みに使い造られた城の一種。戦う目的で建造された軍事施設としての「山城」には、乱世に生きた武将たちの生き様が今も感じられます。

「西播磨山城復活プロジェクト」では主要な山城を山城11(イレブン)と銘打ち、PRしています。西播磨山城専用サイトも是非ご覧ください。



西播磨山城専用サイト



山城3兄弟(左から紅葉丸、夢葉丸、月光丸)



お問い合わせ・申込先

〒678-1205 兵庫県赤穂郡上郡町光都2-5-25 兵庫県西播磨県民局県民交流室地域づくり課

TEL: 0791-58-2144 FAX: 0791-58-0523