

## 2) 他河川との生物生息状況の比較

河川水辺の国勢調査データをもとに、揖保川の生物の豊かさを他の河川と比較しました。

### 1. 比較対象河川

生物相、気候等の環境条件に近い、瀬戸内海に流れる兵庫県以西（本州）の一級河川との比較を行う。

対象河川は、加古川、吉井川、旭川、高梁川、芦田川、太田川、小瀬川、佐波川の8河川である

参考




対象河川位置図

水系名	幹川流路延長(km)	流域面積(Km <sup>2</sup> )
揖保川	70	810
加古川	96	1,730
吉井川	133	2,060
旭川	142	1,800
高梁川	111	2,670
芦田川	86	870
太田川	103	1,700
小瀬川	59	342
佐波川	56	446

### 2. 魚類

魚類確認種数




揖保川の魚数確認種数76種は、全国第2位でした。  
(平成10年度に調査した49河川における順位)

出典 河川水辺の国勢調査年鑑


### 3. 鳥類

鳥類確認種数




### 4. 陸上昆虫類

陸上昆虫類確認種数



### 5. 植物

植物確認種数



平成7年度、平成8年度河川水辺の国勢調査年鑑には、調査地点数の掲載なし。

出典 河川水辺の国勢調査年鑑