

### 3.8 山崎町の浸水想定区域と被害状況

浸水面積：	1,047ha
浸水戸数：	1,669戸
床 上	823戸
床 下	846戸
浸水人口：	6,067人
被害額：総 額	796億円
一般資産	283億円
農作物	9億円
公共土木	480億円
間 接	24億円

凡 例

浸水した場合に想定される水深  
(ランク別)

- 0.5m未満の区域
- 0.5～1.0m未満の区域
- 1.0～2.0m未満の区域
- 2.0～5.0m未満の区域
- 5.0m以上の区域
- 市町境界
- 河川等範囲
- 浸水想定区域の指定の対象となる洪水予報河川



### 3.9 一宮町の浸水想定区域と被害状況

浸水面積：	276ha
浸水戸数：	242戸
床 上	82戸
床 下	160戸
浸水人口：	925人
被害額：総 額	90億円
一般資産	32億円
農作物	1億円
公共土木施設	54億円
間 接	3億円

凡 例

浸水した場合に想定される水深  
(ランク別)

- 0.5m未満の区域
- 0.5～1.0m未満の区域
- 1.0～2.0m未満の区域
- 2.0～5.0m未満の区域
- 5.0m以上の区域
- 市町境界
- 河川等範囲
- 浸水想定区域の指定の対象となる洪水予報河川



#### 4. 平成10年10月洪水氾濫解析結果

- 直轄区間全域の浸水想定区域と被害状況
- 姫路市の浸水想定区域と被害状況
- 御津町の浸水想定区域と被害状況
- 揖保川町の浸水想定区域と被害状況
- 太子町の浸水想定区域と被害状況
- 龍野市の浸水想定区域と被害状況
- 新宮町の浸水想定区域と被害状況
- 山崎町の浸水想定区域と被害状況
- 一宮町の浸水想定区域と被害状況

注) 安富町・波賀町は直轄管理区間外

#### 4.1 直轄区間全域の浸水想定区域と被害状況

浸水面積：	1,762ha
浸水戸数：	9,039戸
床 上	6,145戸
床 下	2,894戸
浸水人口：	29,996人
被害額：総 額	3,729億円
一般資産	1,322億円
農作物	51億円
公共土木施設	2,241億円
間 接	115億円

凡 例	
浸水した場合に想定される水深 (ランク別)	
	0.5m未満の区域
	0.5～1.0m未満の区域
	1.0～2.0m未満の区域
	2.0～5.0m未満の区域
	5.0m以上の区域
	市町境界
	河川等範囲
	浸水想定区域の指定の対象となる洪水予報河川



●各市町別浸水想定被害状況

浸水想定区域内人口および被害額（平成10年10月洪水）

市町名	浸水面積 (ha)	浸水人口 (人)	浸水世帯数 (戸)	浸水世帯数内訳		総被害額 (億円)	被害額内訳			
				床上 (戸)	床下 (戸)		一般資産 (億円)	農作物 (億円)	公共土木施設 (億円)	間接 (億円)
姫路市	799	22,064	6,759	5,496	1,263	3,136	1,112	43	1,884	97
御津町	0	0	0	0	0	0	0	0	0	0
播磨川町	0	0	0	0	0	0	0	0	0	0
太子町	53	1,134	321	185	136	75	27	0	46	2
龍野市	198	8,894	1,184	58	1,078	140	49	2	84	5
新宮町	73	289	79	29	50	15	5	1	9	0
山崎町	514	2,355	634	293	341	275	97	5	164	9
一宮町	125	460	118	92	26	88	32	0	54	2
合計	1,762	29,996	9,039	8,145	2,894	3,729	1,822	51	2,241	115

(注)浸水世帯数内訳は、浸水深が0.45m以上を床上、0.45m以下を床下と定義。

4.2 姫路市の浸水想定区域と被害状況

浸水面積：	799ha
浸水戸数：	6,759戸
床上	5,496戸
床下	1,263戸
浸水人口：	22,064人
被害額：総額	3,136億円
一般資産	1,112億円
農作物	43億円
公共土木施設	1,884億円
間接	97億円



### 4.3 太子町の浸水想定区域と被害状況

浸水面積：	53ha
浸水戸数：	321戸
床 上	185戸
床 下	136戸
浸水人口：	1,134人
被害額：総 額	75億円
一般資産	27億円
公共土木施設	46億円
間 接	2億円

凡 例	
浸水した場合に想定される水深 (ランク別)	
	0.5m未満の区域
	0.5～1.0m未満の区域
	1.0～2.0m未満の区域
	2.0～5.0m未満の区域
	5.0m以上の区域
	市町境界
	河川等範囲
	浸水想定区域の指定の対象となる洪水干渉河川



### 4.4 龍野市の浸水想定区域と被害状況

浸水面積：	198ha
浸水戸数：	1,134戸
床 上	56戸
床 下	1,078戸
浸水人口：	3,694人
被害額：総 額	140億円
一般資産	49億円
農作物	2億円
公共土木施設	84億円
間 接	5億円

凡 例	
浸水した場合に想定される水深 (ランク別)	
	0.5m未満の区域
	0.5～1.0m未満の区域
	1.0～2.0m未満の区域
	2.0～5.0m未満の区域
	5.0m以上の区域
	市町境界
	河川等範囲
	浸水想定区域の指定の対象となる洪水干渉河川



### 4.5 新宮町の浸水想定区域と被害状況

浸水面積：	73ha
浸水戸数：	73戸
床 上	23戸
床 下	50戸
浸水人口：	289人
被害額：総 額	15億円
一般資産	5億円
農作物	1億円
公共土木施設	9億円



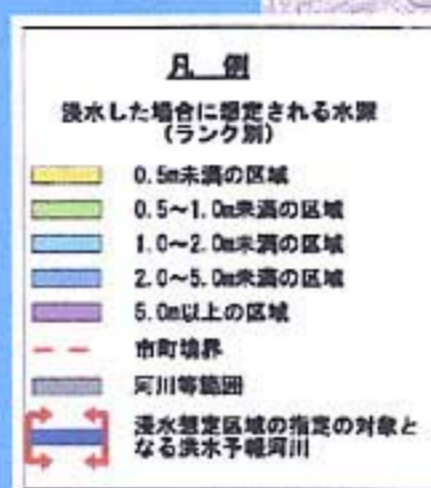
### 4.6 山崎町の浸水想定区域と被害状況

浸水面積：	514ha
浸水戸数：	634戸
床 上	293戸
床 下	341戸
浸水人口：	2,355人
被害額：総 額	275億円
一般資産	97億円
農作物	5億円
公共土木施設	164億円
間 接	9億円



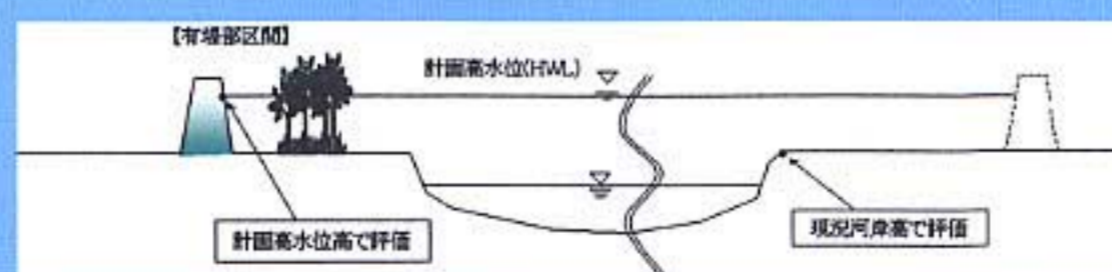
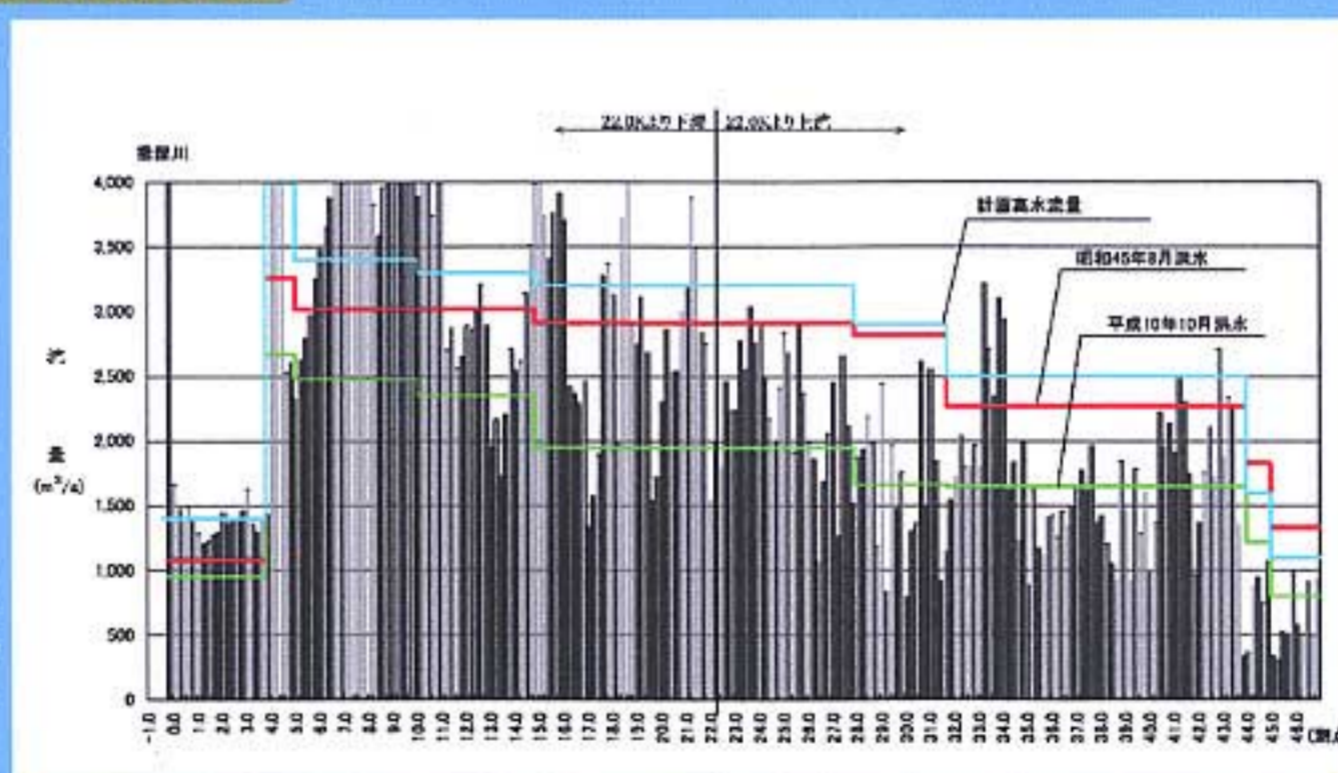
### 4.7 一宮町の浸水想定区域と被害状況

浸水面積 :	125ha
浸水戸数 :	118戸
床上	92戸
床下	26戸
浸水人口 :	460人
被害額 : 総額	88億円
一般資産	32億円
公共土木施設	54億円
間接	2億円

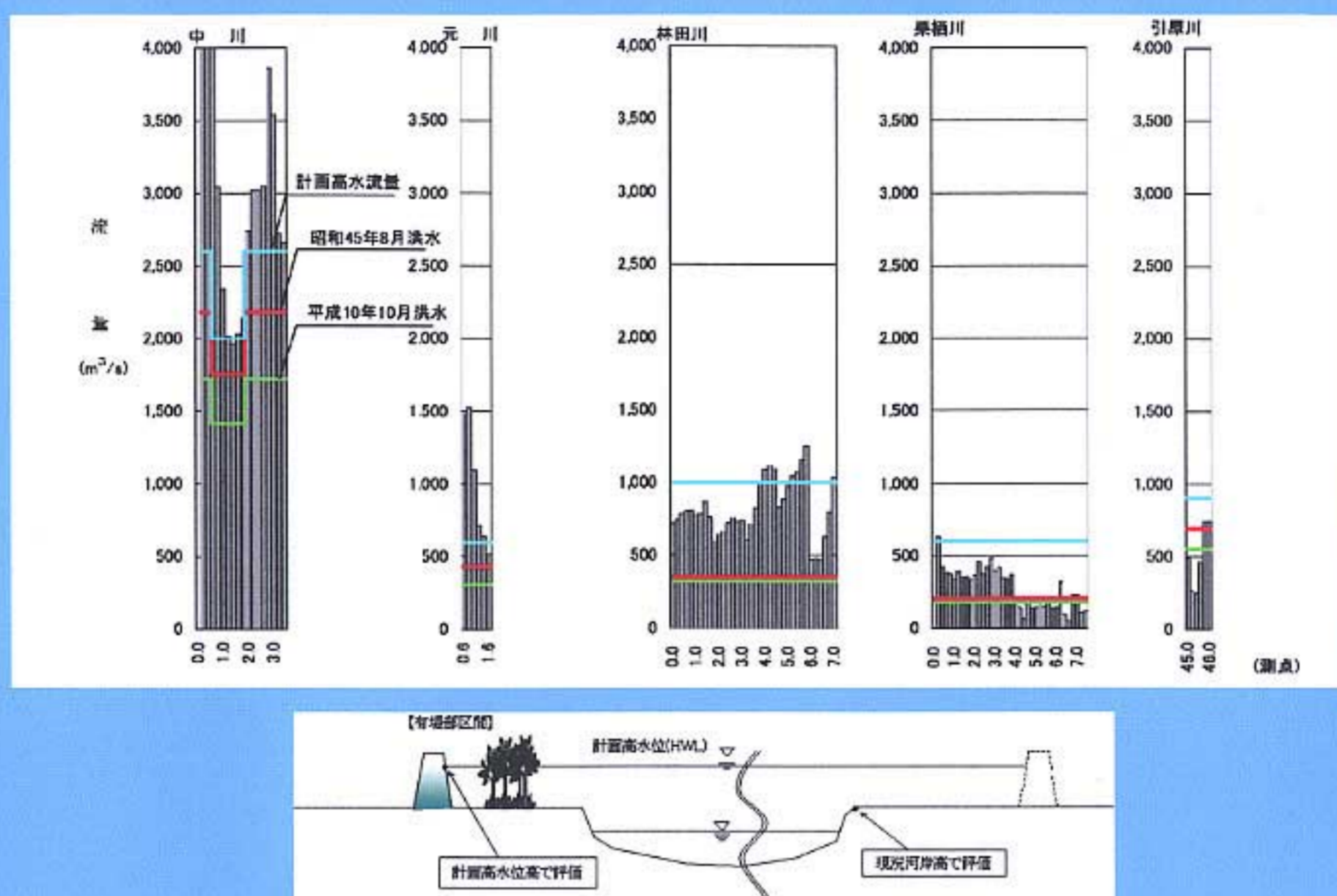


### 5. 現況河道の流下能力(既往洪水との対比)

#### ●流下能力(本川)



## ●流下能力(支川)



## 6. 河道対策の内容

### ■昭和45年8月洪水対応

[予想対策メニュー]

築堤、河床掘削、低水路拡幅、低水護岸、  
堰・橋梁・樋門樋管改築等

[概算事業費]

約800億円

### ■平成10年10月洪水対応

[予想対策メニュー]

築堤、堰・橋梁・樋門樋管改築等

[概算事業費]

約500億円