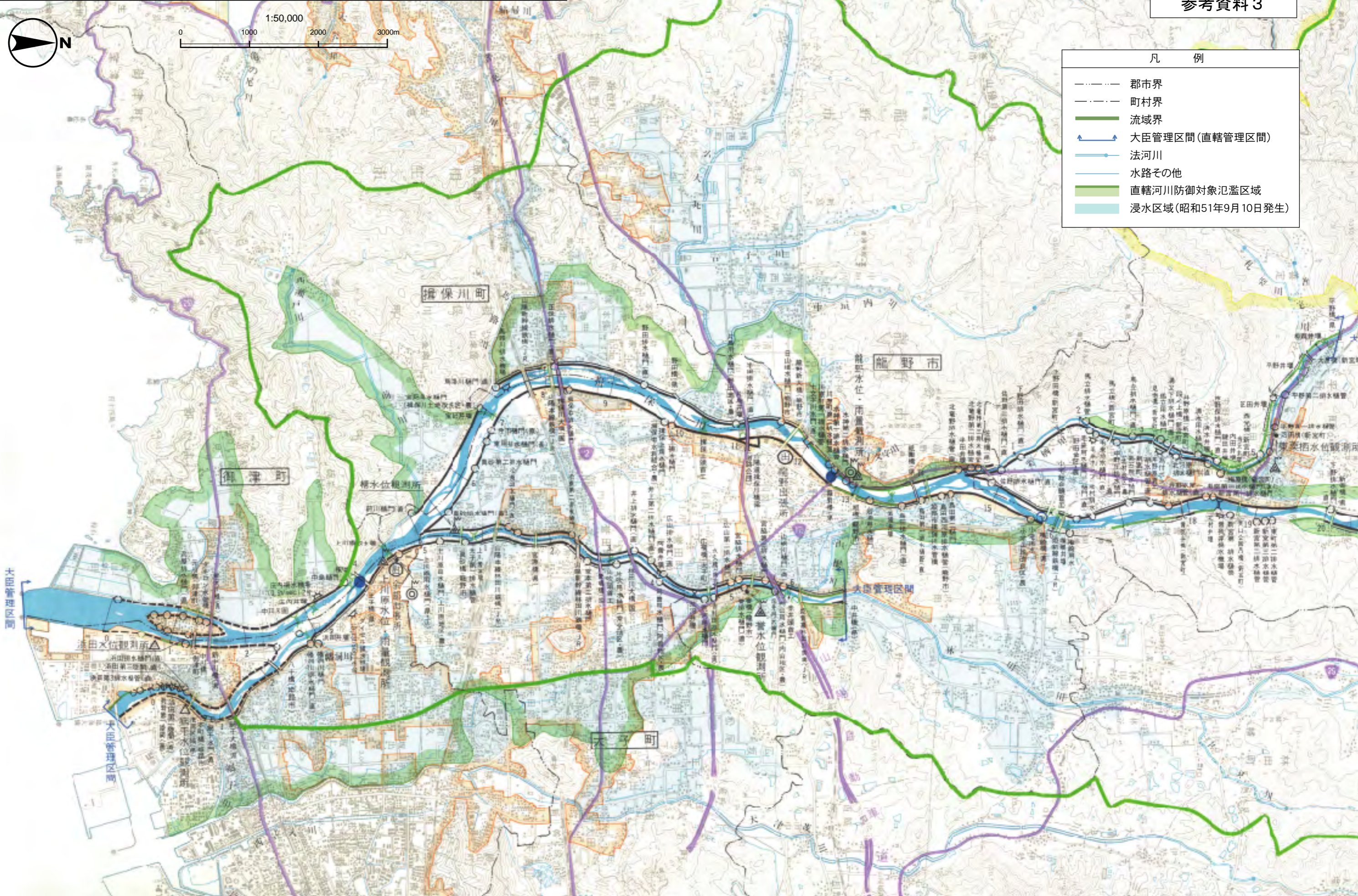


揖保川管内図 (姫路河川国道事務所) 1 / 3

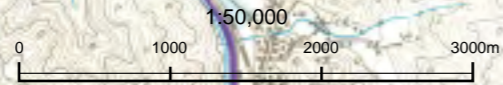
揖保川流域委員会
第6回 情報交流分科会
H16. 9. 15
参考資料3



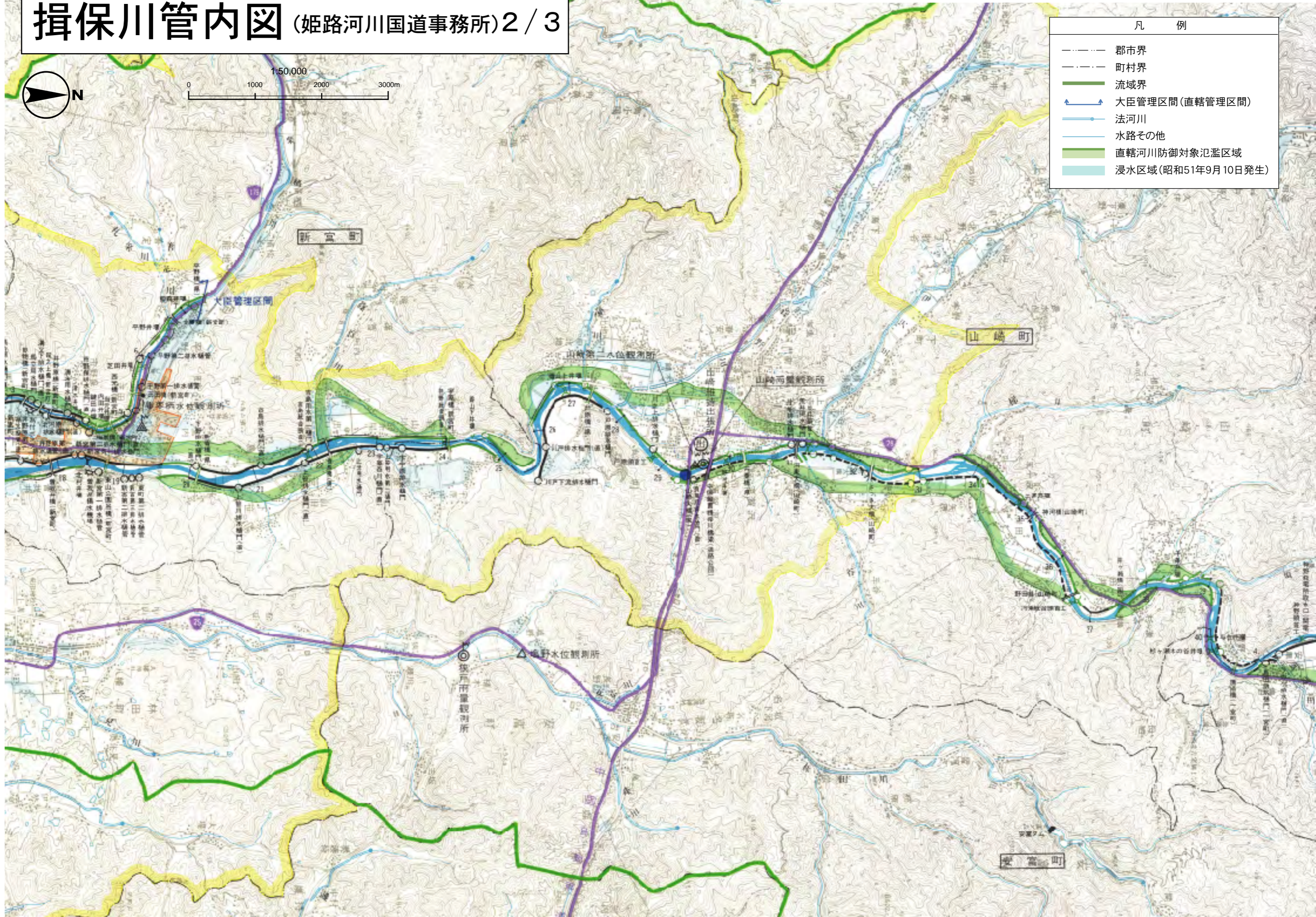
凡 例	
---	郡市界
---	町村界
—	流域界
—	大臣管理区間(直轄管理区間)
—	法河川
—	水路その他
—	直轄河川防御対象氾濫区域
—	浸水区域(昭和51年9月10日発生)



揖保川管内図 (姫路河川国道事務所) 2 / 3



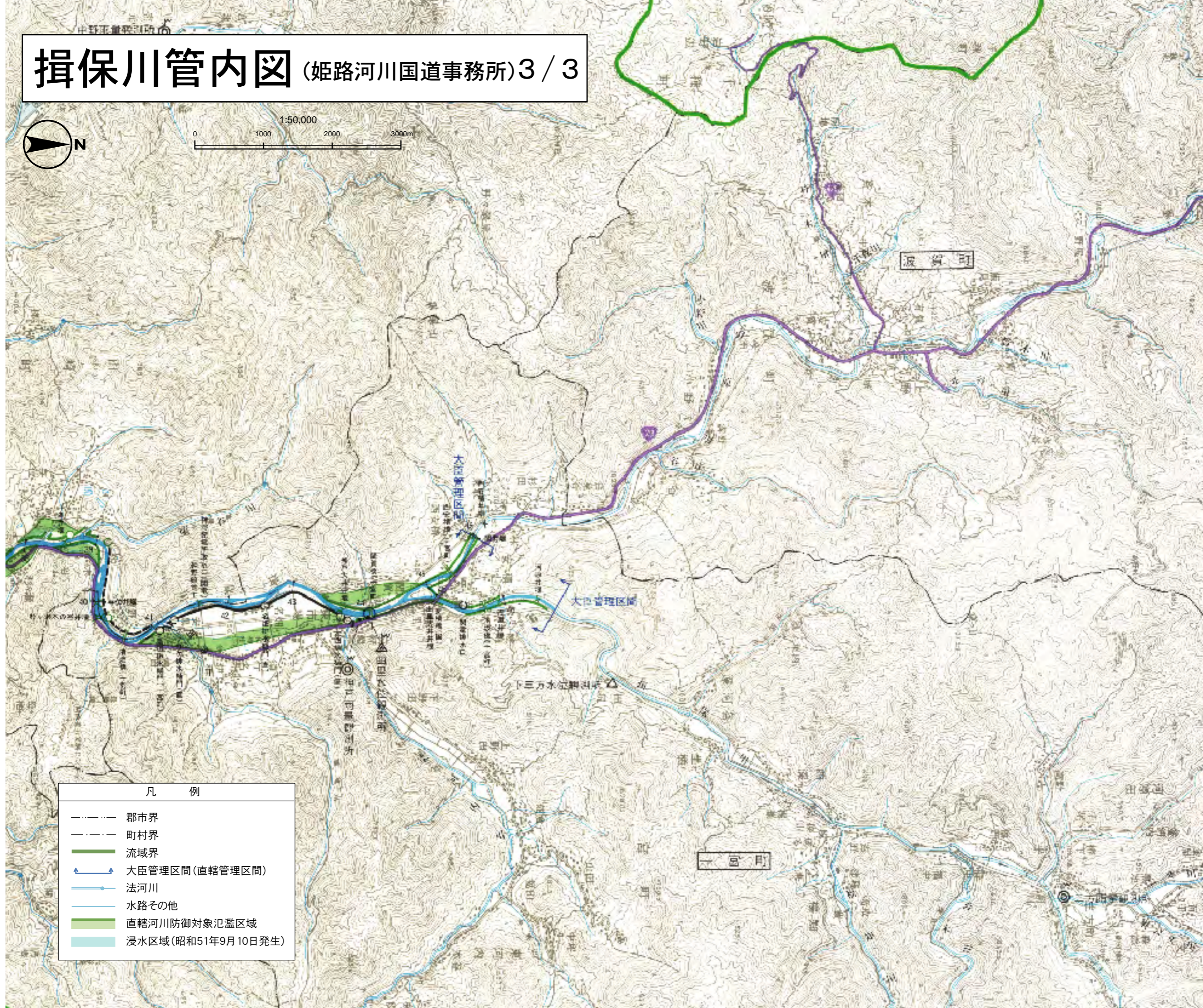
凡 例	
	郡市界
	町村界
	流域界
	大臣管理区間(直轄管理区間)
	法河川
	水路その他
	直轄河川防御対象氾濫区域
	浸水区域(昭和51年9月10日発生)



揖保川管内図 (姫路河川国道事務所) 3 / 3



1:50,000
0 1000 2000 3000m



凡 例	
	郡市界
	町村界
	流域界
	大臣管理区間(直轄管理区間)
	法河川
	水路その他
	直轄河川防御対象氾濫区域
	浸水区域(昭和51年9月10日発生)