

2. 利水について

揖保川における農業用水利権状況

【揖保川】

No	水利使用者	水利使用の名称	面積 ha	水利権量 m3/s	許可期限	水利の実効性
1	兵庫県	揖保上頭首工	66	0.209	H24.3.31	
2	兵庫県	岩浦頭首工	368	4.705	H16.3.31	
3	兵庫県	小宅統合頭首工	345	1.129	H18.3.31	
4	兵庫県	吉島統合頭首工	120	0.617	H22.3.31	
5	兵庫県	笹野統合頭首工	96	0.1795	H20.3.31	
6	兵庫県	戸原頭首工	130	0.980	H17.3.31	
7	兵庫県	荒井頭首工	228	0.435	H20.3.31	
8	兵庫県	河東統合頭首工	191	0.27222	H20.3.31	
計			1544	8.52672	-	-
9	浜田農区長	浜田井堰	20.67	0.100	H21.3.31	
10	御津町	王子用水	295	1.182	H20.3.31	
11	揖保川町	宝記頭首工	82.3	0.191	H21.3.31	
12	揖保川町	片島井堰	215	0.566	H20.3.31	
13	新宮町	北村頭首工(左岸)	13	0.0897	H19.3.31	
		北村頭首工(右岸)	90.3	0.188		
14	新宮町	香山下井堰	37.6	0.167	H20.3.31	
15	新宮町	香山上井堰	27.5	0.061	H21.3.31	
16	東鯿崎自治会	東鯿崎井堰	28	0.2288	H17.3.31	
17	山崎町	野井堰	20	0.087	H22.3.31	
18	山崎町	三津井堰	16.3	0.058	H22.3.31	
19	山崎町	五十波揚水機	4	0.008	H16.3.31	
20	山崎町	千条井堰	19.7	0.00174	H22.3.31	
21	山崎町	杉ヶ瀬木の谷井堰	11	0.033	H22.3.31	
22	山崎町	与位井堰	14.3	0.00174	H22.3.31	
23	一宮町	神戸大井井堰	20.6	0.109	H17.3.31	
24	一宮町	曲里大井井堰	63	0.4991	H18.3.31	
25	一宮町	浅淵井堰	12	0.093	H18.3.31	
26	一宮町	河原井堰	1.8	0.0251	H18.3.31	
計			992.07	3.68918	-	-
合計 26件			2536.07	12.2159	-	-

揖保川本川における県農水比率等

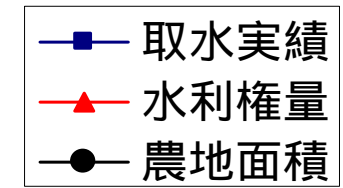
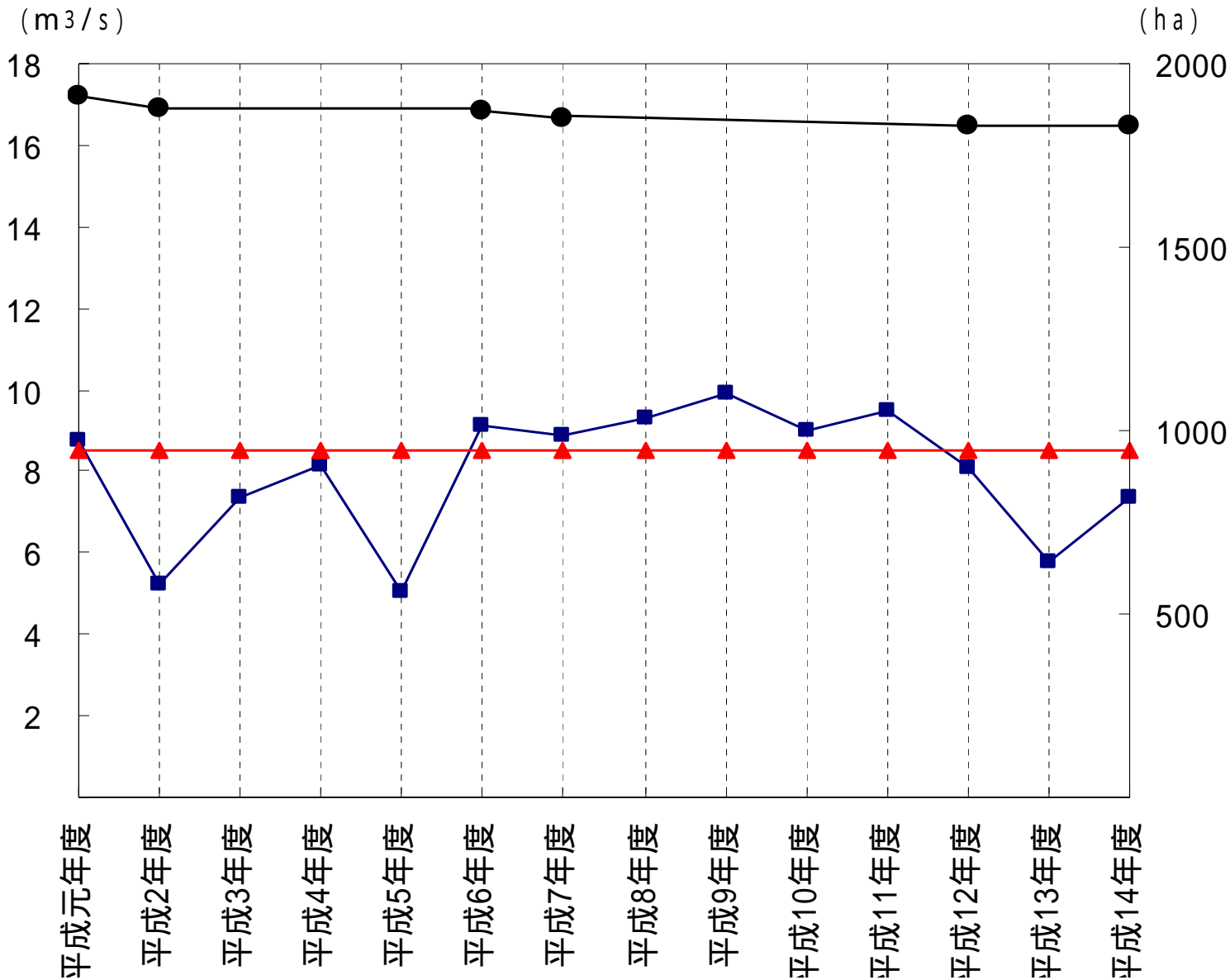
面積比率 = 兵庫県 ÷ 揖保川全体
 = 1544 ÷ 2536.07
 = 61%

水利権比率 = 兵庫県 ÷ 揖保川全体
 = 8.52672 ÷ 12.2159
 = 70%

兵庫農農業用水

(水利権量・取水量)

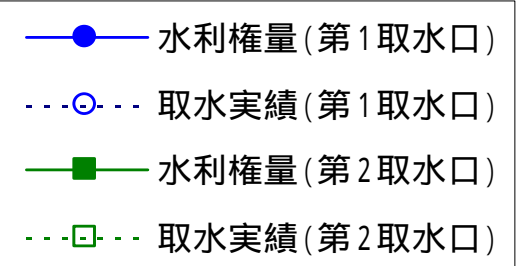
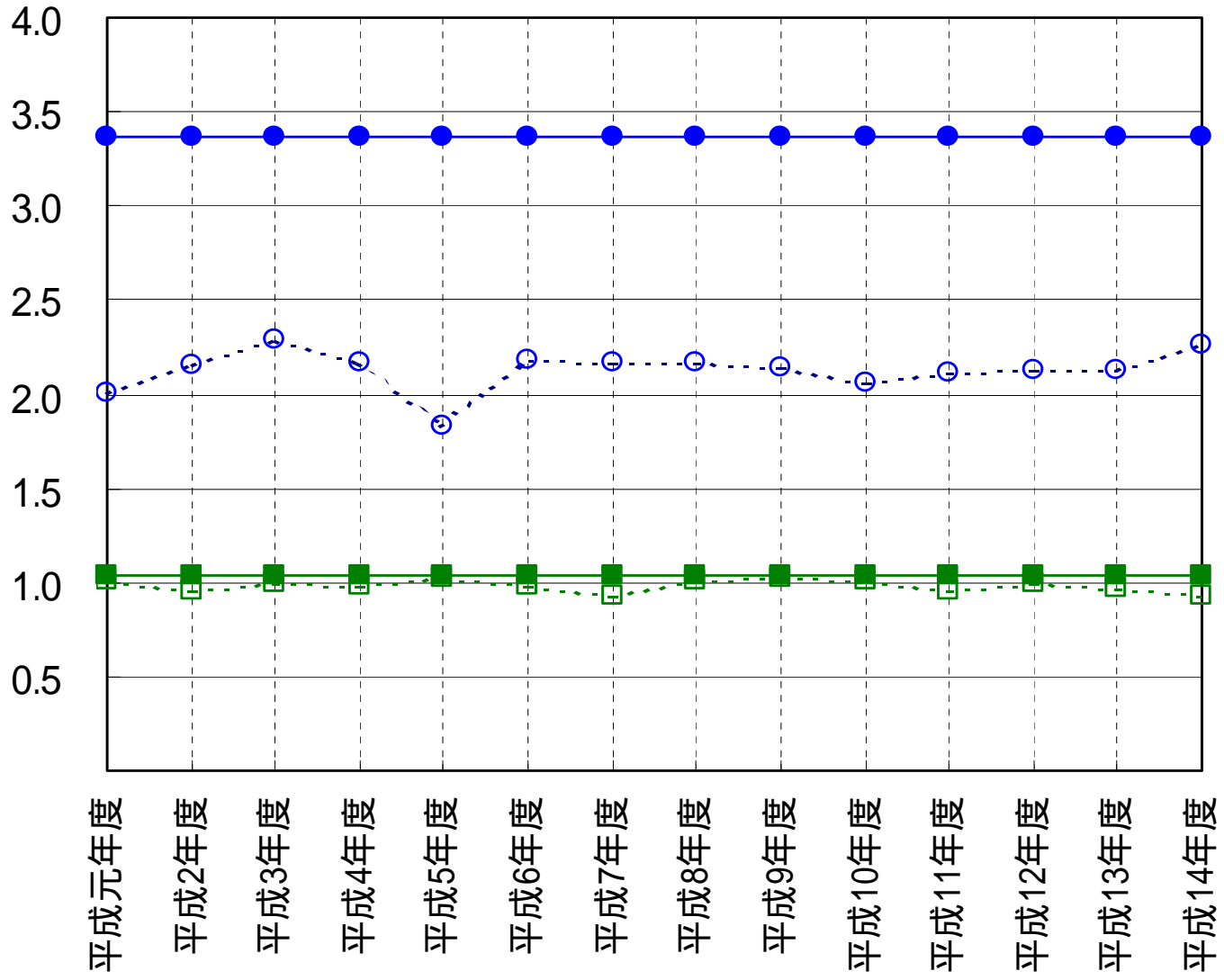
(農地面積)



水利使用者
兵庫農
揖保上頭首工
岩浦頭首工
小宅統合頭首工
吉島統合頭首工
笹野統合頭首工
戸原頭首工
荒井頭首工
河東統合頭首工

兵庫県工業用水道

(m³/s)



水利権量 m ³ /s	
第1取水口	3.372
第2取水口	1.034

第一取水口の水利権量 3.372m³/sのうち
1.006m³/s豊水水利権量である