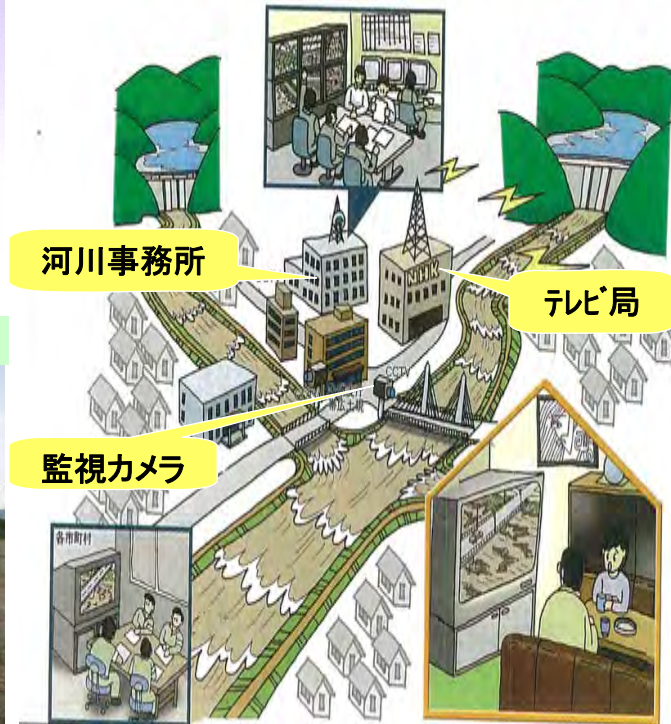
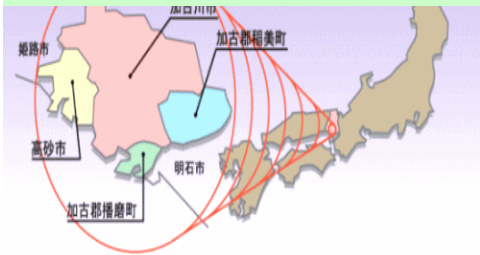


1.6.3.情報提供サービス

監視カメラ映像：ホームページ、ケーブルテレビ局
水位情報：ホームページ、携帯端末

加古川市、高砂市、播磨町、稲美町
(2市2町)がサービスエリア



監視カメラの映像



加古川 板波地点
(西脇市)

地元ケーブルテレビ局を通じた情報提供

水位情報配信サービス
(対象観測所位置図)

1.6.4.水防協議会

水防関係機関で組織した協議会を設立している。

水防協議会

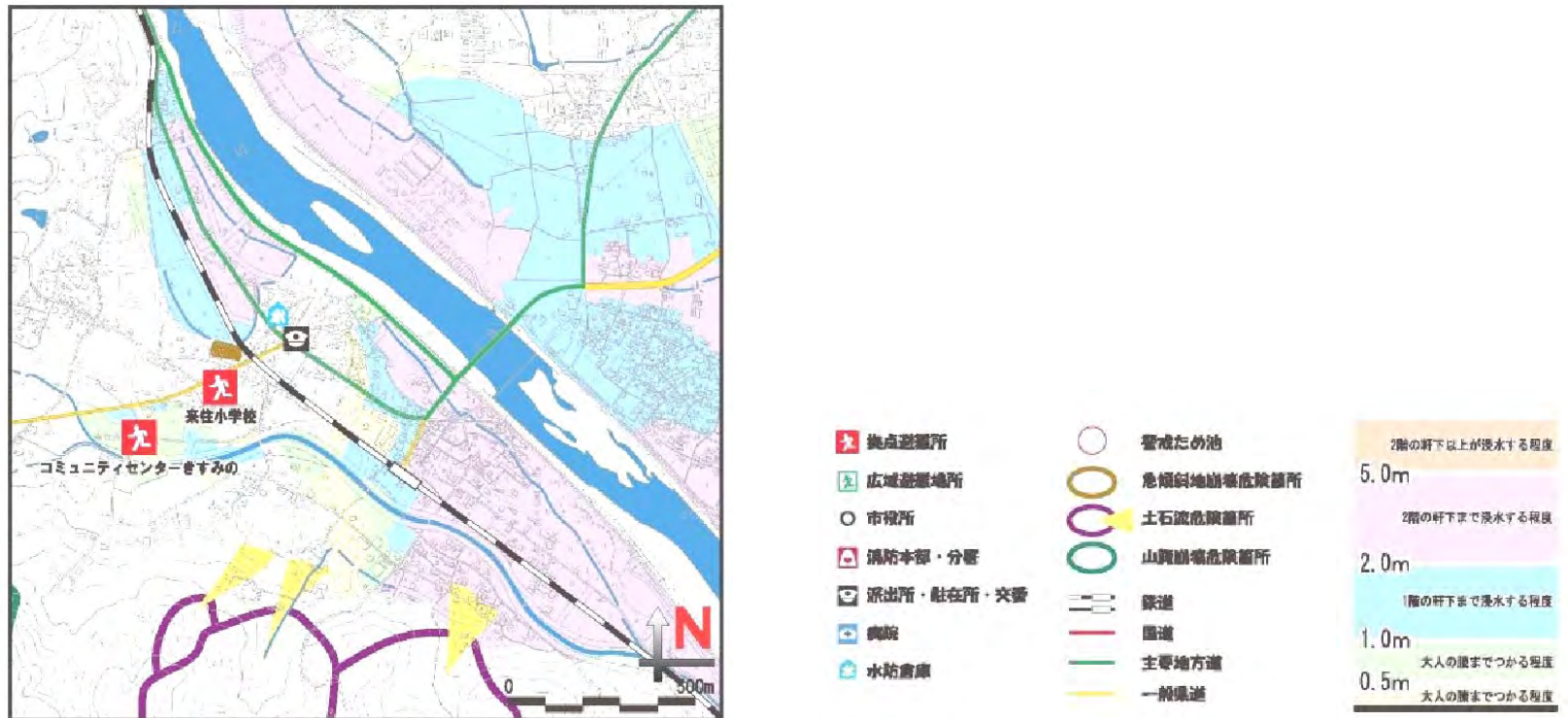
機関・団体	メンバー
国	近畿地方整備局 姫路河川国道事務所
兵庫県	兵庫県県土整備部 加古川土木事務所、社土木事務所
市町	加古川市、高砂市、三木市、小野市、加東市
気象庁	神戸海洋気象台



関係者による水防演習

1.6.6.ハザードマップ作成の支援

加古川流域関係市町村における流域住民の浸水被害等による人的被害を防ぐため洪水ハザードマップの作成を支援し、公表されている。



小野市下来住町・来住町・大島町周辺ハザードマップ

出典：小野市HP

1.7.地域活動の現状

1.7.1.川に親しむ活動

「船戸御(ふなとぎょ)」や「笥(かけひ)どり」等、古い時代から加古川は生活に根付いています。

また現在はイベント等により、川は生活の一部として利用されています。



加古川マラソン



鬮竜灘の笥どり



加古川市民レガッタ



船戸御



1.7.2.川を守る活動

河川を常に美しく保ち、正しく安全に使用する運動を推進するため、7月の河川愛護月間に「ポスターの掲示」「小学生への河川美化愛護思想の普及活動」を実施したり、「住民参加による河川敷の清掃」等を実施している。



河川愛護の清掃活動に取り組む
地域の皆さん

1.7.3.川を調べ、考える活動

加古川の水辺では、地元の子供達による環境学習が行われている。



環境学習：地元の子供達による環境学習の状況。

古新堰堤上流米田地区(H19.8.26)

調査結果

1.7.4.川に学ぶ活動

加古川大堰では、小学生から一般の方向けの見学会を開催している。



小学生の見学会



高等専門学校生の見学会



小学生の見学会