

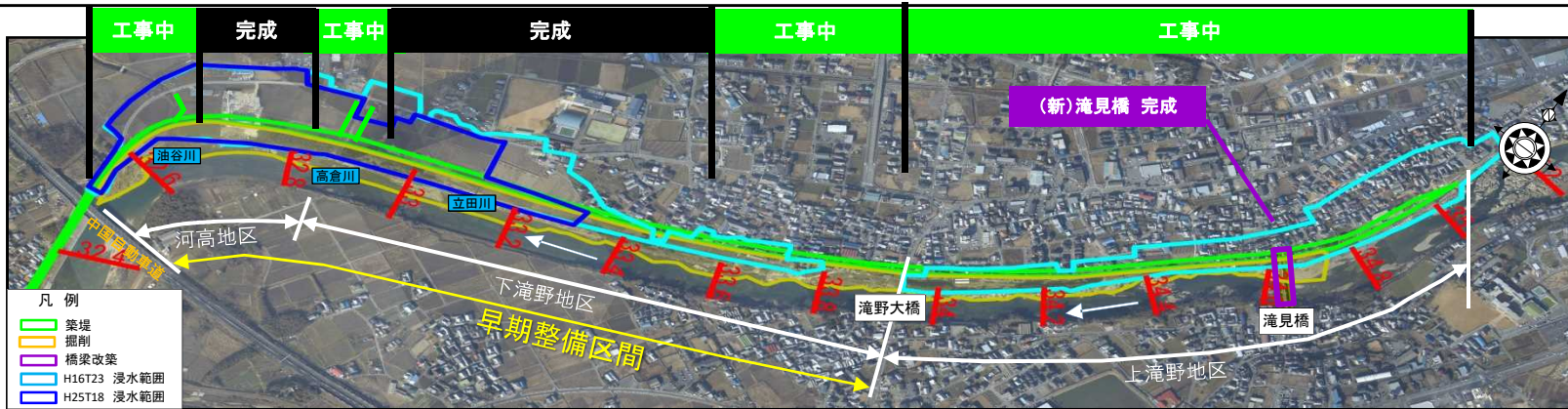
加古川中流部緊急治水対策(加東市滝野地区)

更新箇所:赤文字

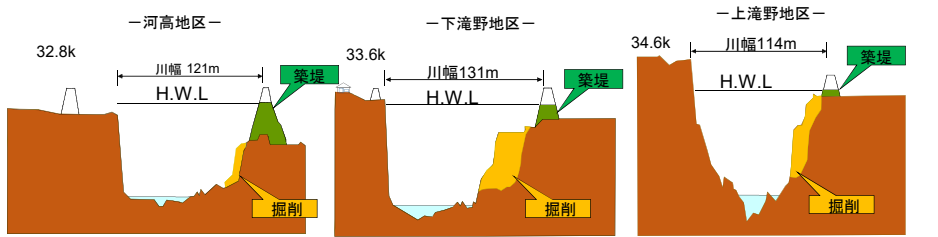
【R5年2月末時点】

～度重なる浸水被害に対して、重点的な治水対策を実施～

- 度重なる浸水被害に対して、平成29年度から、加古川中流部の加東市滝野地区(河高・下滝野・上滝野地区)を緊急対策特定区間に設定し、重点的に築堤や川の掘削を実施し、概ね10年間で平成16年洪水(台風第23号)と同規模の洪水に対する浸水被害の早期軽減を図ります。
- このうち、特に近年浸水頻度が高い河高・下滝野地区については、平成29年度から概ね5年間(令和3年度)で整備するとともに、5か年加速化予算を活用することで、滝野地区全体の完成を令和7年度を目標に事業を推進します。



計画断面図



事業進捗

河高・下滝野地区(早期整備区間)

| 河高・下滝野 | 進捗率 |
|--------|----------|
| 用地取得 | 100% |
| 築堤 | 62% (概成) |
| 掘削 | 100% |

令和4年3月末に油谷川、高倉川、滝野大橋下流の一部が概成箇所ですが、早期整備区間の治水安全度は確保しています。令和4年度は、概成箇所の整備を継続しています。



上滝野地区

| 上滝野 | 進捗率 |
|------------------|--------------|
| 用地取得 | 93% |
| 築堤 | 0% |
| 掘削 | 26% |
| 橋梁改築(新橋) 旧橋撤去 | 100% 撤去完了 |

令和4年3月末に旧滝見橋撤去完了。同5月末に右岸橋台部の護岸完了。R4年度から滝野大橋上流で築堤護岸を施工中。

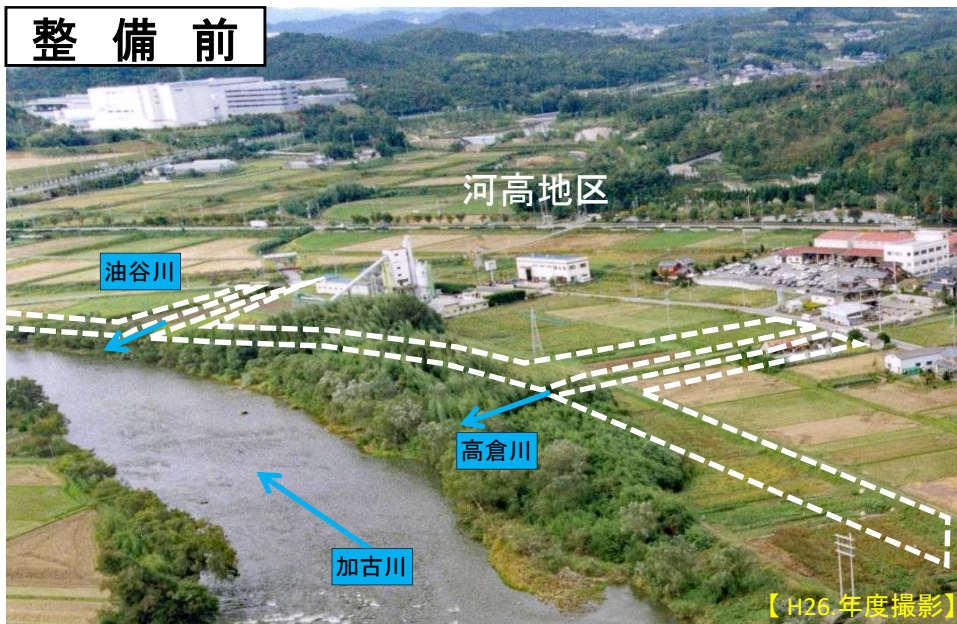


工事概略工程

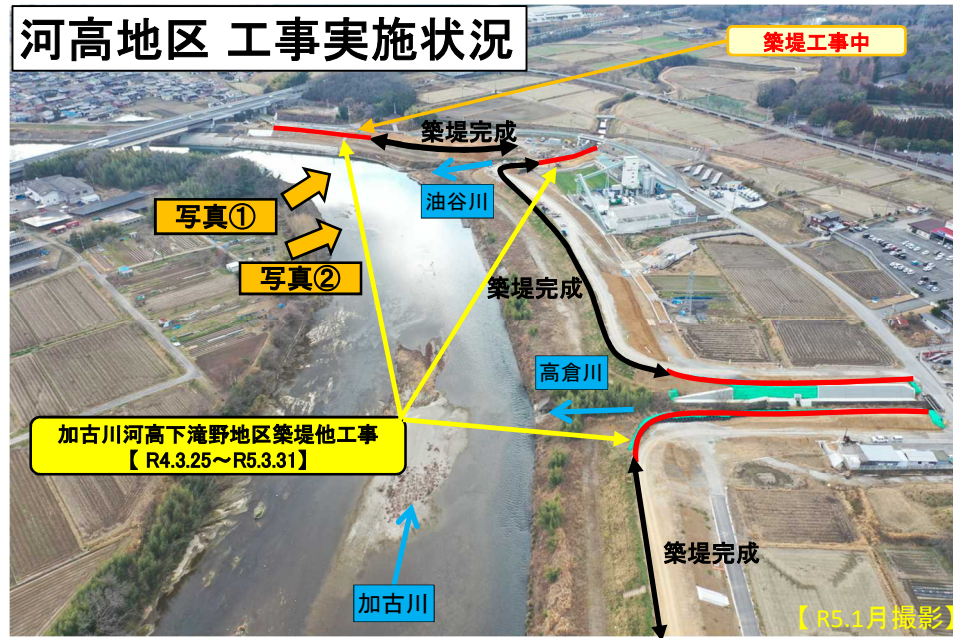
| 地区 | 年度 | H29 | H30 | R1 | R2 | R3 | R4 | R5 | R6 | R7 | R8 |
|-----|----|-----------|--------------|----|----|----|----|----|----|--------|----|
| | | 河高 下滝野 | | 築堤 | 掘削 | | | 築堤 | | R6完成予定 | |
| 上滝野 | | | | 掘削 | | | 築堤 | | | | |
| | | | 橋梁改築(旧橋撤去完了) | | | | | | | | |

※現時点での予定であり、今後の状況により随時更新します。

整備前



河高地区 工事実施状況



写真①(河高地区 工事実施状況)

・油谷川バック堤の護岸工事



写真②(河高地区 工事実施状況)

・油谷川バック堤の護岸工事

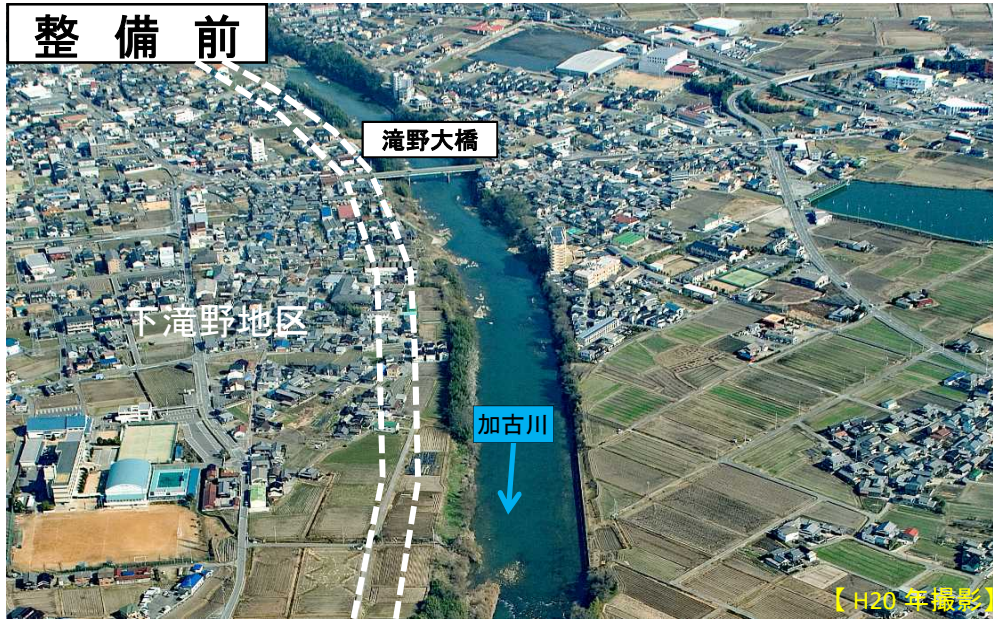


下滝野地区(早期整備区間)の工事進捗状況

更新箇所: 赤文字

【令和5年2月末時点】

整備前



下滝野地区 工事实施状況



下滝野地区 工事实施状況



写真③樋門工事(下滝野地区)

・樋門工事 躯体完了(埋戻し状況)



整備前



写真④加古川滝野地区掘削他工事



上滝野地区 工事実施状況



写真⑤加古川滝野地区整備他工事

