

令和元年12月5日14時00分

資料配布 近畿地方整備局  
兵庫国道事務所

一般国道176号 な じお どうろ 名塩道路の工事完了区間を4車線開放します  
～ 12/19、21 4車線開放 安全な通行確保に向けて ～

な じお はちまん  
名塩八幡トンネル内で発生している渋滞を減らし、より安全に通行して頂くため、  
一般国道176号名塩道路の工事進捗に伴い、な じお にし名塩西トンネル・名塩八幡トンネル  
の前後区間(おお にし大西地区、あま こ だに尼子谷地区)を以下のとおり、一部4車線開放します。

①大西地区

- ・ 通行開始日時<sup>\*</sup>： 令和元年12月19日(木) 午前5時頃
- ・ 開放区間： 約0.3km(にしのみや しお せ ちよう な じお西宮市塩瀬町名塩字ヤケリ地先)

②尼子谷地区

- ・ 通行開始日時<sup>\*</sup>： 令和元年12月21日(土) 午前5時頃
- ・ 開放区間： 約0.7km(つちばやし西宮市塩瀬町名塩字土林地先)

※交通切替工事の状況により、通行開始時間が前後する場合がありますのでご了承ください。

<取扱い> \_\_\_\_\_

<配布場所> 兵庫県政記者クラブ、神戸民間放送記者クラブ

<問合せ先> 国土交通省 近畿地方整備局 兵庫国道事務所

副所長 なかじま ひろなが 中島 廣長

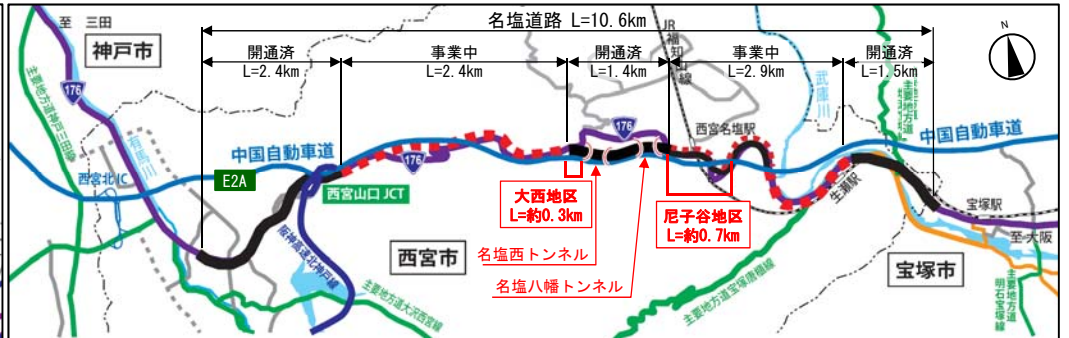
計画課長 ふじい ひきのぶ 藤井 久暢

TEL:078-334-1600(代表)

# 一般国道176号 名塩道路

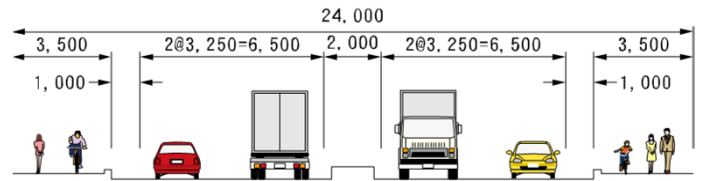
## 名塩西トンネル、名塩八幡トンネルの前後区間を一部4車線開放

### 位置図



凡 例	
整備区間	■■■■
うち開通区間	■■■■
自動車専用道路	■■■■
一般国道	■■■■
主要地方道	■■■■
一般県道	■■■■
その他道路	■■■■
トンネル区間	■■■■

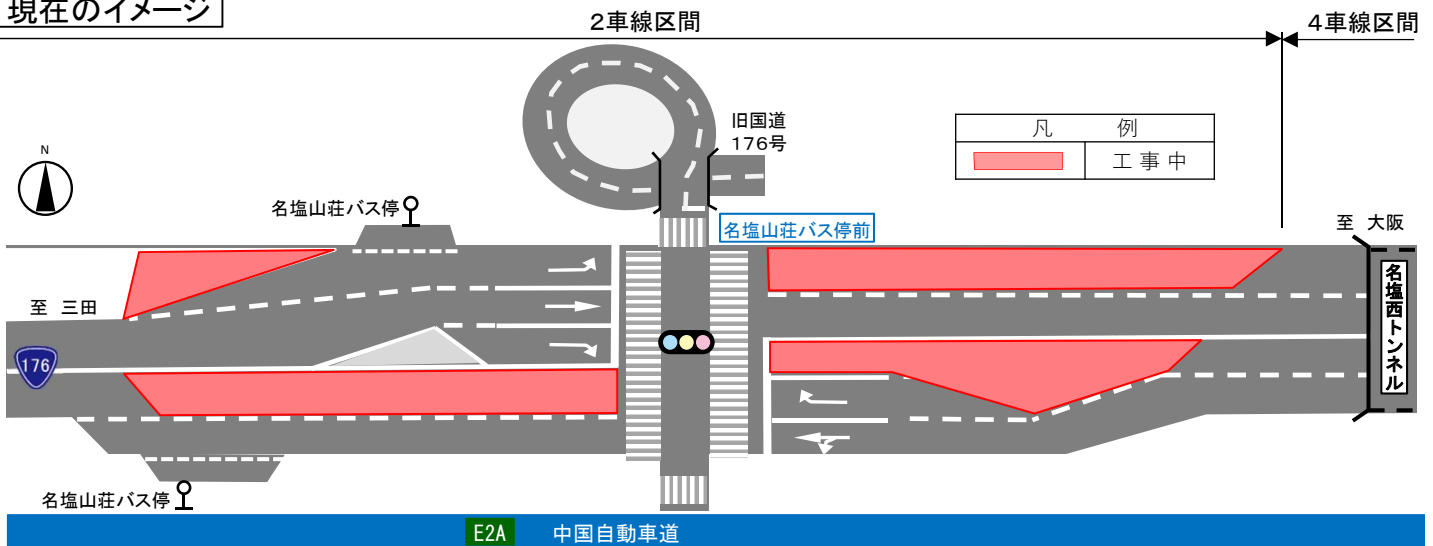
### 標準断面図



### 通行形態変更のお知らせ

#### ① 大西地区

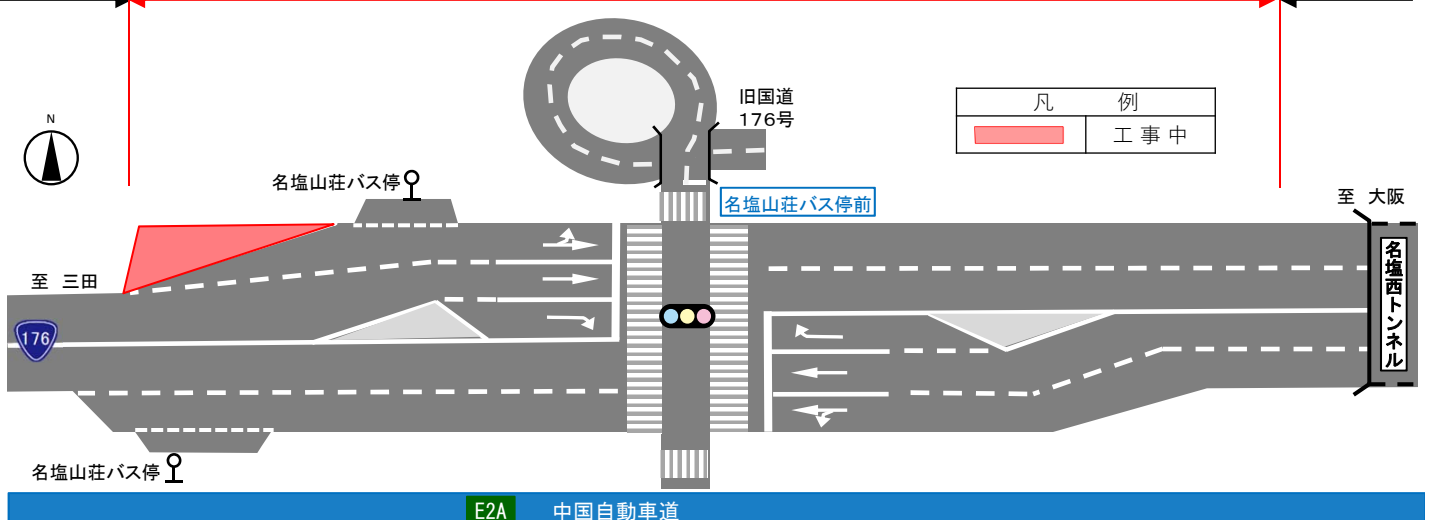
#### 現在のイメージ



#### 4車線開放後のイメージ

令和元年12月19日午前5:00以降

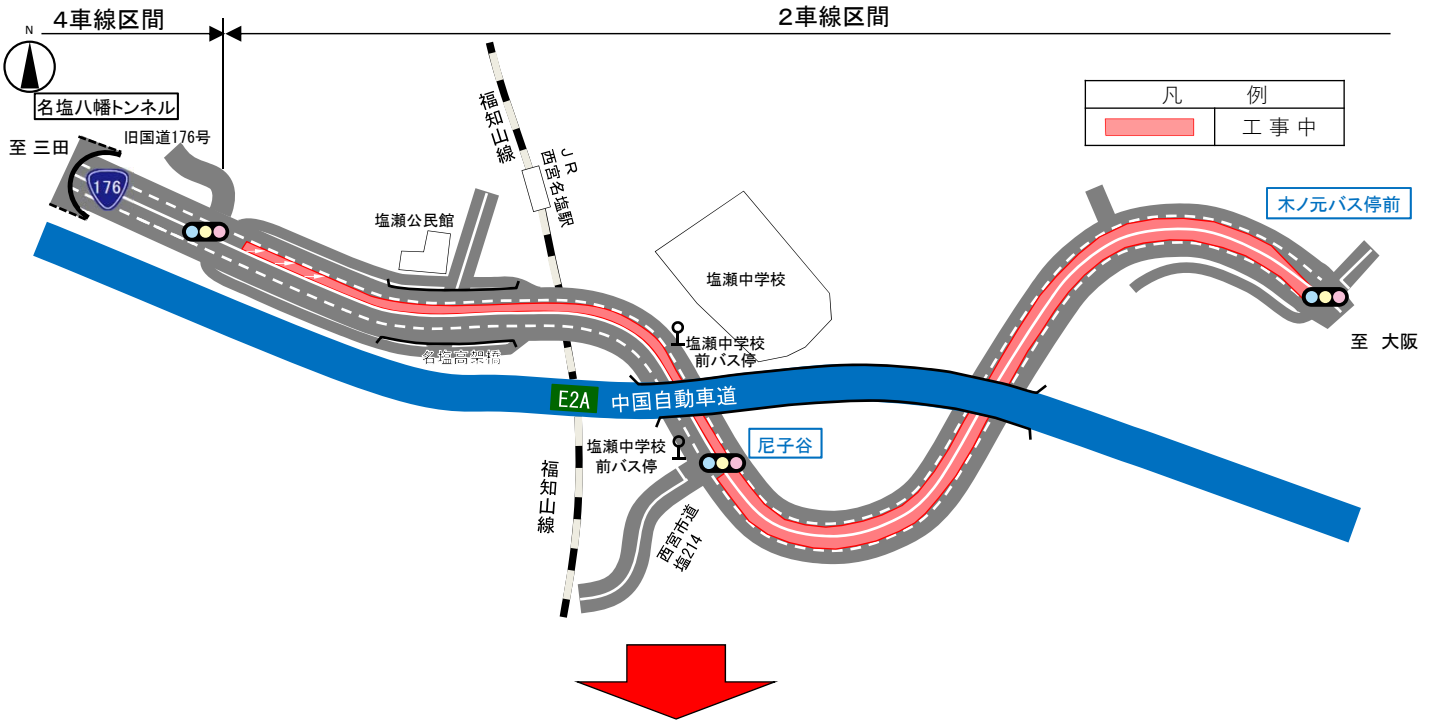
2車線区間 今回4車線開放区間 L=約0.3km 4車線区間



# 一般国道176号 名塩道路 名塩西トンネル、名塩八幡トンネルの前後区間を一部4車線開放

## ② 尼子谷地区

### 現在のイメージ



### 4車線開放後のイメージ

令和元年12月21日午前5:00以降

