

現地(国道43号)における通行ルールの広報計画を策定



写真はイメージです

横断幕設置箇所

凡例

- : 横断幕『環境ロードプライシング実施中』(設置中)
- : 横断幕『阪神高速5号湾岸線のご利用を!』
- ◎ : 横断幕『環境レーン 大型車は中央寄りへ』
- ⊙ : 横断幕『ふんわりアクセルでゆっくり発進』
- : 横断幕『ディーゼル自動車運行規制』



横断幕『阪神高速5号湾岸線のご利用を！』

沿道環境改善のために

阪神高速5号湾岸線のご利用を！



国道
43
ROUTE



5



湾岸線

横断幕『大型車は中央寄りへ』



環境
43
レーン

環境レーン




沿道環境改善のために

大型車は中央寄りへ

横断幕『ふんわりアクセルでゆっくり発進』

沿道環境改善のために

ふんわりアクセルでゆっくり発進



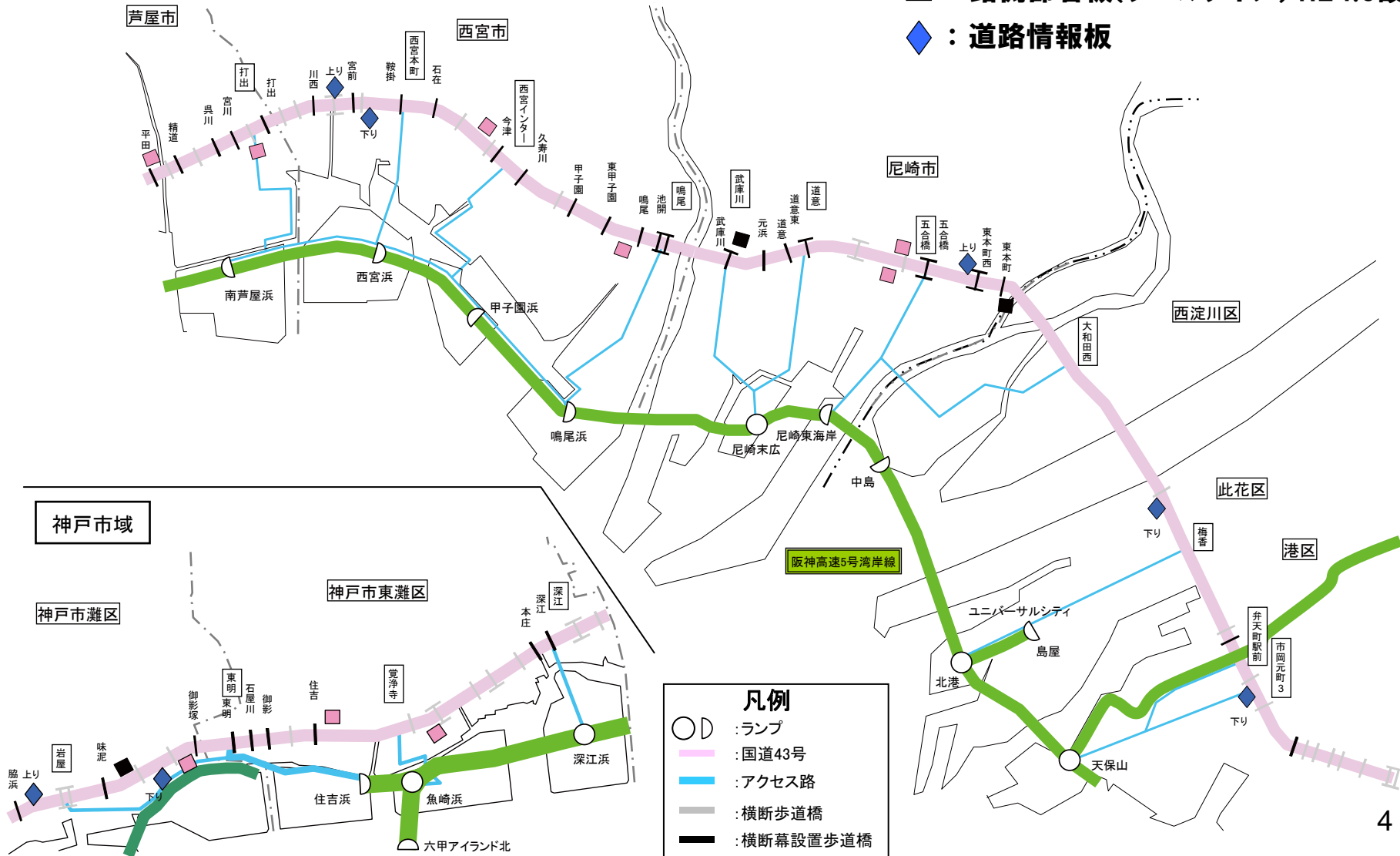
ふんわり発進

横断幕『ディーゼル自動車運行規制』

16年10月より大型ディーゼル自動車等運行規制を実施中
対象地域（神戸市灘区・東灘区、芦屋市、西宮市南部、尼崎市、伊丹市）兵庫県・兵庫県警

凡例

- : 路側部看板(シールタイプ)
- : 路側部看板(シールタイプ) H24.3設置
- ◆ : 道路情報板



- ### 凡例
- D : ランプ
 - : 国道43号
 - : アクセス路
 - : 横断歩道橋
 - : 横断幕設置歩道橋

環境レーン案内

- 「環境レーン」看板を7月に9箇所設置(計12箇所)
- 道路情報板での案内(7箇所)



東行き 神戸市灘区岩屋(国道2号)



東行き 尼崎市西本町4



「環境レーン」看板 西行き 尼崎市西本町6



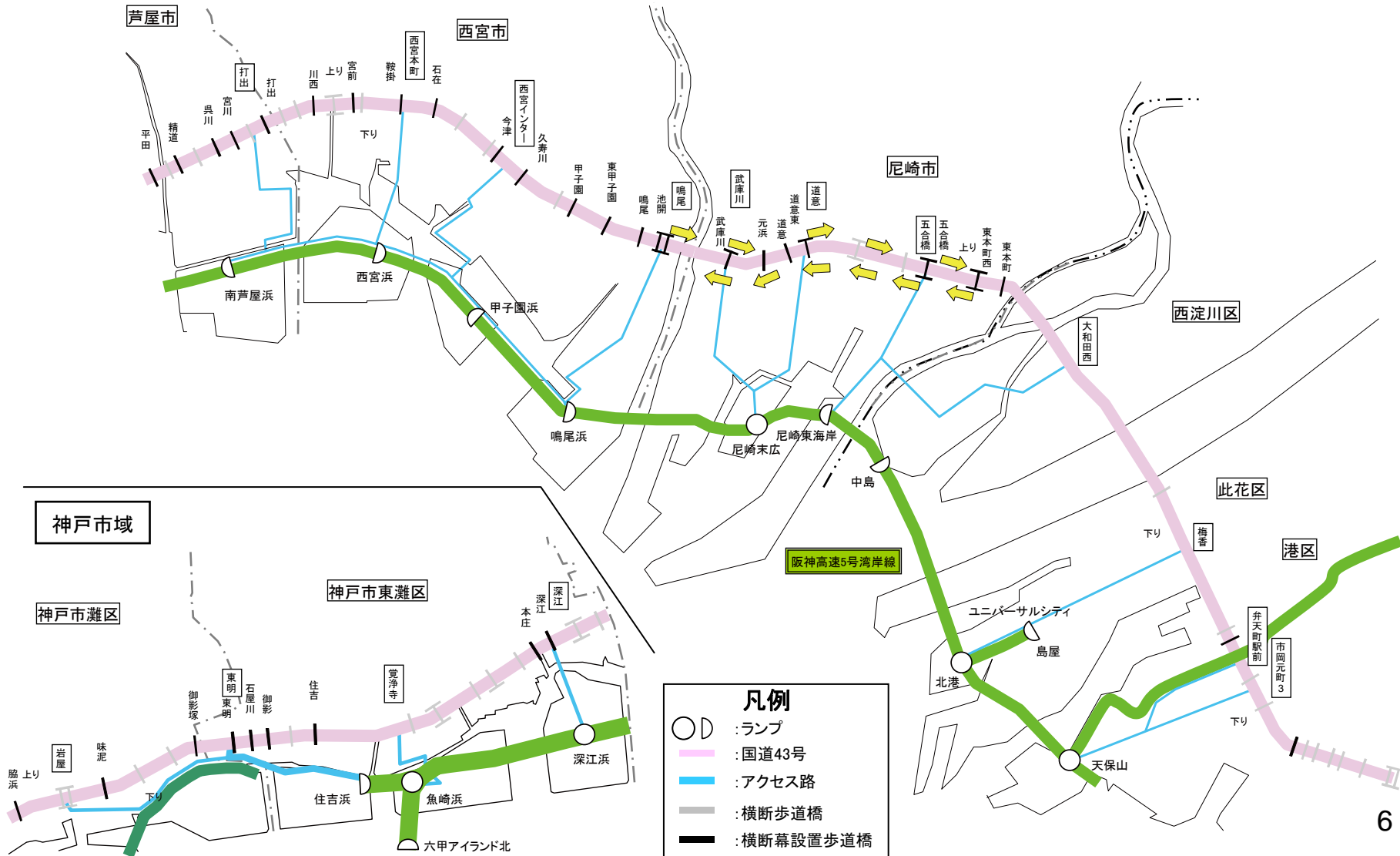
西行き 神戸市灘区新在家南町1

道路情報板

「中央寄り車線通行」看板設置区間

凡例

➡ : 橋脚部看板(シールタイプ)設置区間



尼崎市域の橋脚部に「中央寄り車線通行」看板を設置



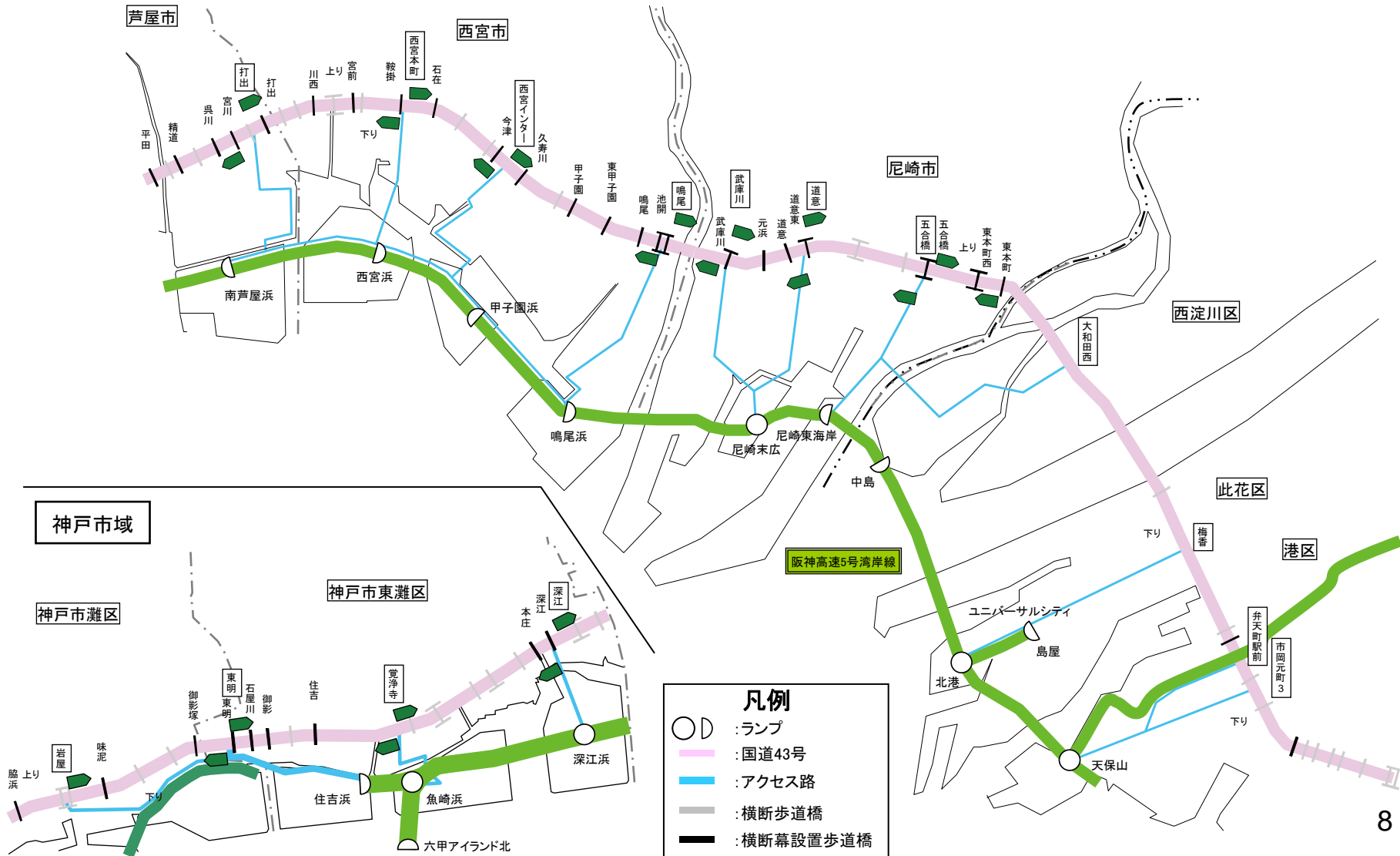
沿道環境に配慮し
大型車は中央寄りへ



「環境レーン」路面標示箇所

凡例

➡ : 『環境レーン』路面標示



第1通行帯の路面に「環境レーン」を標示(22箇所)

