

# パブリックコメントについて

平成24年11月28日

## 1. パブリックコメントの実施(案)

**目 的** 協議会にて議論された主要渋滞箇所(素案)をベースとして、さらに地域の実感を反映させる為、一般の地域住民等の方々にも幅広く意見を頂くことを目的として実施。

**実施対象** 道路利用者(一般の地域住民)、関係民間事業者、道路管理者(市町)

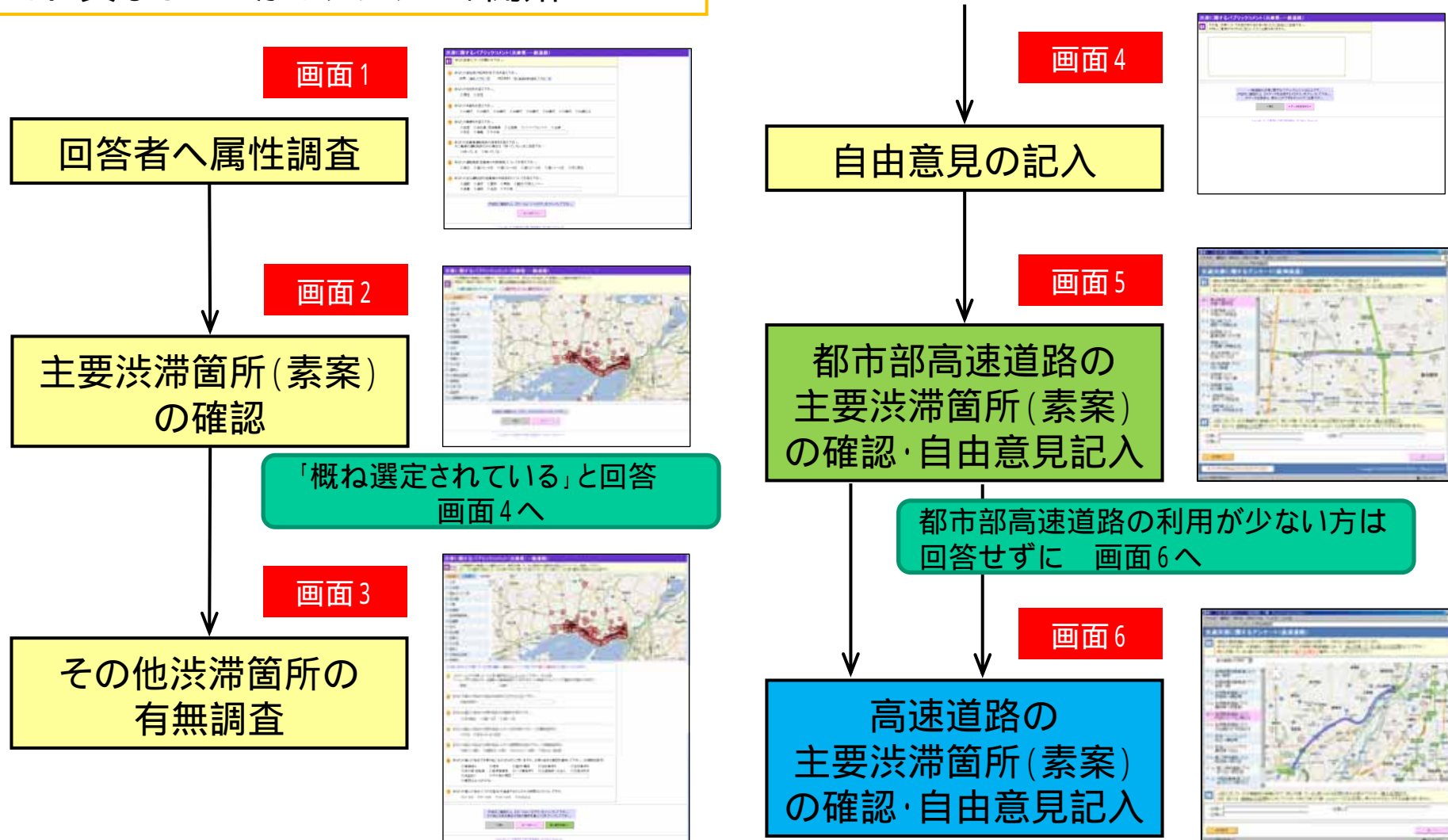
**調査方法** ホームページを利用したwebアンケート

**実施期間** 1~2週間程度

京阪神圏渋滞ボトルネック対策協議会と兵庫地区渋滞対策協議会名にて、兵庫県を対象としたパブリックコメントを実施。

## 2. WEBアンケート調査の流れ

道路利用者(一般の地域住民)用、関係民間事業者用、道路管理者(行政)用とそれぞれ異なるURLからアンケート開始



### 3. WEBアンケート調査内容(道路利用者)

#### 画面1

渋滞に関するパブリックコメント(兵庫県・一般道路)

01 あなた自身についてお聞かせ下さい。

1 あなたの居住地(市区町村まで)をお答え下さい。  
府県:  市区町村:

2 あなたの性別をお答え下さい。  
 男性  女性

3 あなたの年齢をお答え下さい。  
 10歳代  20歳代  30歳代  40歳代  50歳代  60歳代  70歳代  80歳以上

4 あなたの職業をお答え下さい。  
 自営  会社員、団体職員  公務員  パート・アルバイト  主婦  
 学生  無職  その他

5 あなたの自動車運転免許の保有をお答え下さい。  
※二輪車の運転免許のみの場合は、「持っていない」をご回答下さい  
 持っている  持っていない

6 あなたの運転頻度(自動車の利用頻度)についてお答え下さい。  
 毎日  週に5~6日  週に3~4日  週に2~3日  週に1~2日  月に数日

7 あなたの主な運転目的(自動車の利用目的)についてお答え下さい。  
 通勤  通学  買物  業務  観光・行楽・レジャー  
 食事  通院  送迎  その他

内容をご確認の上、【次へ(Q2へ)】ボタンをクリックして下さい。

画面2へ

Copyright (C) 兵庫地区渋滞対策協議会, All Rights Reserved.

属性については、以下を確認  
【道路利用者】:居住地・性別・年齢・職業・免許保有状況・  
運転頻度・運転目的

### 3. WEBアンケート調査内容(道路利用者)

#### 画面2

こちらを選択すると、画面4へジャンプします

#### 渋滞に関するパブリックコメント(兵庫県・一般道路)

Q2

「渋滞箇所の候補150箇所は、下記のとおりです。あなたがお住まいの地域もしくは普段利用されている地域の一般道(交差点)において、概ね渋滞箇所は選定されていると思いますか？

概ね選定されている→Q4へ  選定されていない箇所がある→Q3へ

全体表示  縮尺固定

1. 小浜
2. 小浜南
3. 福祉センター前
4. 玉江橋
5. 十間
6. 札場筋
7. 宝塚歌劇場前
8. 出屋敷
9. 北村
10. 五合橋
11. 武庫川
12. 久々知
13. 南町4
14. 今津出在家町
15. 昆陽里
16. 小井ノ内
17. 能登町
18. 山陽電車天井川踏切

地図

内容をご確認の上、【次へ>】ボタンをクリックして下さい。

<戻る

次へ>

画面3へ

画面4へ

Copyright (C) 兵庫地区渋滞対策協議会, All Rights Reserved.

### 3. WEBアンケート調査内容(道路利用者)

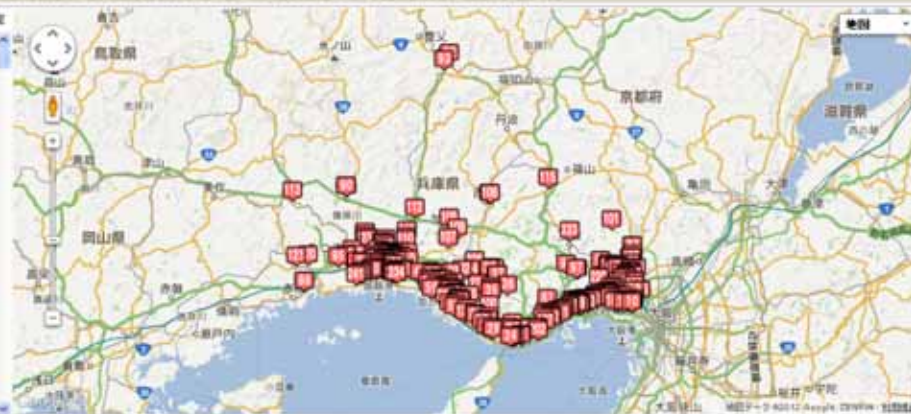
画面3

渋滞に関するパブリックコメント(兵庫県・一般道路)

Q3 1 「渋滞箇所の候補」150箇所以外で、普段渋滞していると感じる箇所を地図上でクリックし、指定して下さい。また、その箇所が発生している渋滞の状況に関してお答え下さい。(①:渋滞していると思う箇所の指定のみ必須です。)

表示表示 非表示 地図設定

1. 小浜  
2. 小浜南  
3. 福祉センター前  
4. 玉江橋  
5. 十間  
6. 札幌橋  
7. 宝塚歌劇場前  
8. 出屋敷  
9. 北村  
10. 五谷橋  
11. 武庫川  
12. 久々知  
13. 南町4  
14. 今津出立塚町  
15. 御園橋



その他、あなたが渋滞していると思う箇所(1箇所目)について伺います(最大3箇所までお答えいただけます)。

① 上のマップ上で渋滞していると思う箇所をダブルクリックして下さい。(※必須)  
アイコン(▼)が表示され、自動的に緯度経度が入力されます。※再度ダブルクリックで箇所の変更ができます。  
緯度:  経度:

② あなたが選んだ地点の交差点の名称が分かればご記入下さい。  
交差点名称:

③ あなたが選んだ地点の渋滞が発生する頻度をお答え下さい。  
ほぼ毎日 週3~4日 週1~2日

④ あなたが選んだ地点の渋滞が発生しやすい日をお答え下さい。(※複数回答可)  
平日 休日(土・日・祝日)

⑤ あなたが選んだ地点の渋滞が発生しやすい時間帯をお答え下さい。(※複数回答可)  
朝(7~9時) 昼間(9~17時) 夕方(17~19時) 夜(19~翌7時)

⑥ あなたが選んだ地点で渋滞が起こるのはなぜだと思いますか。渋滞の起きる要因を選択して下さい。(※複数回答可)

車線減少 信号 踏切・橋梁 右折車待ち 左折車待ち  
歩行者・自転車 駐停車車両 バス乗降待ち 沿道施設への出入 交差点形状  
先詰まり その他の原因   
要因はよく分からない

⑦ あなたが選んだ地点(1つの交差点)を通過するのにかかる時間(どのくらいですか)。  
0~5分 5~10分 10~20分 20分以上

内容をご確認の上、【次へ(Q4へ)】ボタンをクリックして下さい。  
その他にもある場合は【他の箇所を選ぶ】をクリックして下さい。

<戻る 次へ(Q4へ) > 他の箇所を選ぶ >

Copyright (C) 兵庫県地区渋滞対策協議会, All Rights Reserved.

3箇所まで回答できる

画面4へ

### 3. WEBアンケート調査内容(道路利用者)

#### 画面4

#### 渋滞に関するパブリックコメント(兵庫県・一般道路)

Q4

その他、渋滞についてお気付きの点がありましたらご自由にご回答下さい。  
※特にご意見がなければご記入いただく必要はありません。

一般道路の渋滞に関するパブリックコメントは以上です。  
内容をご確認の上、【\*データを送信する\*】ボタンをクリックして下さい。  
※データ送信後は、戻ることができませんのでご注意ください。

< 戻る

\*データを送信する\*

Copyright (C) 兵庫地区渋滞対策協議会, All Rights Reserved.

こちらを選択すると、高速道路  
のパブコメへジャンプします

画面5へ

### 3. WEBアンケート調査内容(道路利用者)

画面5

阪神高速等の都市部高速道路の渋滞箇所に対する意見募集画面(イメージ)

高速道路の質問へ進む

区間については、検討中

上記以外の区間については、自由記述方式で記入してもらおう

交通渋滞に関するアンケート: 阪神高速等の都市部高速道路の渋滞箇所

Q1 現在の阪神高速道路上における渋滞箇所の候補(下图)はデータをもとに抽出を行っています。あなたが住まいの地域もしくは普段利用されている地域の阪神高速道路において、特に渋滞していると思われる区間はどこですか？特に渋滞していると思われる区間を左下表から最大区間まで選択し、チェックを入れてください。

都市部高速道路の利用が少ない方はココをクリック

渋滞箇所の候補  渋滞区間

3箇所までチェックが入られる

イメージ

3箇所まで回答できる

Q2 上図に示している渋滞箇所の候補以外で、特に渋滞していると思われる区間があれば教えてください(最大区間まで)。なお、記入は、路線名と区間を入力してください(例: ○号○線 △△ic~□□ic区間)。特になければ入力する必要はありません。

・区間1:  ・区間2:   
・区間3:

全件表示

次へ

高速道路の質問へ進む

開発中の画面につき変更の可能性あり

画面6へ



### 3. WEBアンケート調査内容(道路利用者)

画面6

#### 高速道路の渋滞箇所に対する意見募集画面

交通渋滞に関するアンケート: 高速道路(全国ネットワーク)

Q3 現在の高速道路上における渋滞箇所の候補(下図)はデータをもとに抽出を行っています。あなたがご住まいの地域もしくは普段利用されている地域の高速道路において、特に渋滞していると感じられる区間はどこですか？特に渋滞していると感じられる区間を左下表から最大3区間まで選択し、チェックを入れてください。

表示範囲: 大阪府

- 1. 京都縦貫自動車道 香掛～樟
- 2. 名神高速道路 瀬田東～瀬田西
- 3. 名神高速道路 瀬田西～大津
- 4. 名神高速道路 大津～京都東
- 5. 名神高速道路 京都東～京都南
- 6. 名神高速道路 大山崎JCT～茨木
- 7. 名神高速道路 茨木～吹田JCT
- 8. 京滋バイパス 瀬田東～石山
- 9. 第二神明道路 伊川谷～玉津
- 10. 第二神明道路 玉津～大久保
- 11. 第二神明道路 大久保～明石西

3箇所までチェックが入れられる

3箇所まで回答できる

Q4 上図に示している渋滞箇所の候補以外で、特に渋滞していると感じられる区間があれば教えてください(最大3区間まで)。なお、記入は、路線名とIC区間を入力してください(例: ○号○線 △△IC～□□IC区間)。特になければ入力する必要はありません。

・区間1:  ・区間2:

・区間3:

全件表示 次へ

上記以外の区間については、自由記述方式で記入してもらう

## 4. WEBアンケート調査内容(関係民間事業者)

### 画面1

#### 渋滞に関するパブリックコメント(兵庫県・一般道路・民間事業者用)

**Q1** あなた自身についてお聞かせ下さい。

1 事業所名をお答え下さい。

2 事業所所在地をお答え下さい。

<input type="radio"/> 姫路市	<input type="radio"/> 尼崎市	<input type="radio"/> 明石市	<input type="radio"/> 西宮市	<input type="radio"/> 洲本市
<input type="radio"/> 芦屋市	<input type="radio"/> 伊丹市	<input type="radio"/> 相生市	<input type="radio"/> 豊岡市	<input type="radio"/> 加古川市
<input type="radio"/> 赤穂市	<input type="radio"/> 西脇市	<input type="radio"/> 宝塚市	<input type="radio"/> 三木市	<input type="radio"/> 高砂市
<input type="radio"/> 川西市	<input type="radio"/> 小野市	<input type="radio"/> 三田市	<input type="radio"/> 加西市	<input type="radio"/> 篠山市
<input type="radio"/> 養父市	<input type="radio"/> 丹波市	<input type="radio"/> 南あわじ市	<input type="radio"/> 朝来市	<input type="radio"/> 淡路市
<input type="radio"/> 宍粟市	<input type="radio"/> 加東市	<input type="radio"/> たつの市		
<input type="radio"/> 川辺郡猪名川町	<input type="radio"/> 多可郡多可町	<input type="radio"/> 加古郡稲美町	<input type="radio"/> 加古郡播磨町	<input type="radio"/> 神崎郡市川町
<input type="radio"/> 神崎郡福崎町	<input type="radio"/> 神崎郡神河町	<input type="radio"/> 揖保郡太子町	<input type="radio"/> 赤穂郡上郡町	<input type="radio"/> 佐用郡佐用町
<input type="radio"/> 美方郡香美町	<input type="radio"/> 美方郡新温泉町			

内容をご確認の上、【次へ(Q2へ) >】ボタンをクリックして下さい。

次へ(Q2へ) >

Copyright (C) 兵庫地区渋滞対策協議会, All Rights Reserved.

属性については、以下を確認  
【関係民間事業者】: 事業所名・事業所所在地( 市、 町)

画面2へ

## 4. WEBアンケート調査内容(関係民間事業者)

### 画面2

こちらを選択すると、画面4へジャンプします

#### 渋滞に関するパブリックコメント(兵庫県・一般道路・民間事業者用)

Q2

「渋滞箇所の候補」150箇所は、下記のとおりです。あなたがお住まいの地域もしくは普段利用されている地域の一般道(交差点)において、概ね渋滞箇所は選定されていると思いますか？

- 概ね選定されている→Q4へ  選定されていない箇所がある→Q3へ

全体表示  縮尺固定

1. 小浜
2. 小浜南
3. 福祉センター前
4. 玉江橋
5. 十間
6. 札幌筋
7. 宝塚歌劇場前
8. 出屋敷
9. 北村
10. 五合橋
11. 武庫川
12. 久々知
13. 南町4
14. 今津出在家町
15. 昆陽里
16. 小井ノ内
17. 能登町
18. 山陽電車天井川踏切

地図

Google

地図データ©2012 Google, ZENRIN・利用規約

内容をご確認の上、【次へ>】ボタンをクリックして下さい。

< 戻る

次へ >

画面3へ

画面4へ

## 4. WEBアンケート調査内容(関係民間事業者)


画面3

渋滞に関するパブリックコメント(兵庫県・一般道路・民間事業者用)

「渋滞箇所(候補)150箇所以外で、普段渋滞していると思われる箇所を地図上でクリックし、指定して下さい。  
また、その箇所で発生している渋滞の状況に関してお答え下さい。(①:渋滞していると思ふ箇所の指定のみ必須です)。

全表示 非表示 拡大縮小

1. 小浜  
2. 小浜南  
3. 福祉センター前  
4. 玉江橋  
5. 十間  
6. 札場筋  
7. 宝塚歌劇場前  
8. 出屋敷  
9. 北村  
10. 五谷橋  
11. 武庫川  
12. 久々知  
13. 南町4  
14. 今津出入家町  
15. 御園橋



その他、あなたが渋滞していると思ふ箇所(1箇所目)について伺います(最大5箇所までお答えいただけます)。

① 上のマップ上で渋滞していると思ふ箇所をダブルクリックして下さい。(※必須)  
アイコン(📍)が表示され、自動的に緯度経度が入力されます。※再度ダブルクリックで箇所の変更ができます。  
緯度:  経度:

② あなたが選んだ地点の交差点の名称が分かればご記入下さい。  
交差点名称:

③ あなたが選んだ地点の渋滞が発生する頻度をお答え下さい。  
 ほぼ毎日  週2~4日  週1~2日

④ あなたが選んだ地点の渋滞が発生しやすい日をお答え下さい。(※複数回答可)  
 平日  休日(土・日・祝日)

⑤ あなたが選んだ地点の渋滞が発生しやすい時間帯をお答え下さい。(※複数回答可)  
 朝(7~9時)  昼間(9~17時)  夕方(17~19時)  夜(19~翌7時)

⑥ あなたが選んだ地点で渋滞が起こるのはなぜだと思いますか。渋滞の起る要因を選択して下さい。(※複数回答可)  
 車線減少  信号  踏切・橋梁  右折車待ち  左折車待ち  
 歩行者・自転車  駐停車車両  バス乗降待ち  沿道施設への出入  交差点形状  
 先詰まり  その他の原因   
 要因はよく分からない

⑦ あなたが選んだ地点(1つの交差点)を通過するのにかかる時間(どのくらいですか)。  
 0~5分  5~10分  10~20分  20分以上

内容をご確認の上、【次へ(Q4へ)】ボタンをクリックして下さい。  
その他にもある場合は【他の箇所を選ぶ】をクリックして下さい。

< 戻る

Copyright (C) 兵庫県渋滞対策協議会, All Rights Reserved.

5箇所まで回答できる

画面4へ

## 4. WEBアンケート調査内容(関係民間事業者)

### 画面4

#### 渋滞に関するパブリックコメント(兵庫県・一般道路・民間事業者用)

Q4

その他、渋滞についてお気付きの点がありましたらご自由にご回答下さい。  
※特にご意見がなければご記入いただく必要はありません。

一般道路の渋滞に関するパブリックコメントは以上です。  
内容をご確認の上、【\*データを送信する\*】ボタンをクリックして下さい。  
※データ送信後は、戻ることができませんのでご注意ください。

< 戻る

\*データを送信する\*

Copyright (C) 兵庫地区渋滞対策協議会, All Rights Reserved.

こちらを選択すると、高速道路  
のパブコメへジャンプします

画面5へ

## 4. WEBアンケート調査内容(関係民間事業者)

画面5

阪神高速等の都市部高速道路の渋滞箇所に対する意見募集画面(イメージ)

高速道路の質問へ進む

区間については、検討中

上記以外の区間については、自由記述方式で記入してもらおう

交通渋滞に関するアンケート: 阪神高速等の都市部高速道路の渋滞箇所

Q1 現在の阪神高速道路上における渋滞箇所の候補(下図)はデータをもとに抽出を行っています。あなたが住まいの地域もしくは普段利用されている地域の阪神高速道路において、特に渋滞していると思われる区間はどこですか？特に渋滞していると思われる区間を左下表から最大区間まで選択し、チェックを入れてください。

都市部高速道路の利用が少ない方はココをクリック

渋滞箇所の候補  渋滞区間

5箇所までチェックが入られる

イメージ

5箇所まで回答できる

Q2 上図に示している渋滞箇所の候補以外で、特に渋滞していると思われる区間があれば教えてください(最大区間まで)。なお、記入は、路線名と区間を入力してください(例: ○号○線 △△ic~□□ic区間)。特になければ入力する必要はありません。

・区間1:  ・区間2:   
・区間3:

全件表示

次へ

高速道路の質問へ進む

開発中の画面につき変更の可能性あり

画面6へ

## 4. WEBアンケート調査内容(関係民間事業者)

画面6

### 高速道路の渋滞箇所に対する意見募集画面

交通渋滞に関するアンケート: 高速道路(全国ネットワーク)

Q3 現在の高速道路上における渋滞箇所の候補(下図)はデータをもとに抽出を行っています。あなたがご住まいの地域もしくは普段利用されている地域の高速道路において、特に渋滞していると感じられる区間はどこですか？ 特に渋滞していると感じられる区間を左下表から最大3区間まで選択し、チェックを入れてください。

表示範囲: 大阪府

- 1. 京都縦貫自動車道 香掛～峠
- 2. 名神高速道路 瀬田東～瀬田西
- 3. 名神高速道路 瀬田西～大津
- 4. 名神高速道路 大津～京都東
- 5. 名神高速道路 京都東～京都南
- 6. 名神高速道路 大山崎JCT～茨木
- 7. 名神高速道路 茨木～吹田JCT
- 8. 京滋バイパス 瀬田東～石山
- 9. 第二神明道路 伊川谷～玉津
- 10. 第二神明道路 玉津～大久保
- 11. 第二神明道路 大久保～明石西

Q4 上記に示している渋滞箇所の候補以外で、特に渋滞していると感じられる区間があれば教えてください(最大3区間まで)。なお、記入は、路線名とIC区間を入力してください(例: ○号○線 △△IC～□□IC区間)。特になければ入力する必要はありません。

・区間1:  ・区間2:

・区間3:

全件表示 次へ

5箇所までチェックが入れられる

5箇所まで回答できる

上記以外の区間については、自由記述方式で記入してもらう

## 5. WEBアンケート調査内容(行政)

### 画面1

#### 渋滞に関するパブリックコメント(兵庫県・一般道路・行政用)

Q1 あなた自身についてお聞かせ下さい。

あなたが所属している自治体(市町名)をお答え下さい。

- |                               |                               |                              |                              |                              |
|-------------------------------|-------------------------------|------------------------------|------------------------------|------------------------------|
| <input type="radio"/> 姫路市     | <input type="radio"/> 尼崎市     | <input type="radio"/> 明石市    | <input type="radio"/> 西宮市    | <input type="radio"/> 洲本市    |
| <input type="radio"/> 芦屋市     | <input type="radio"/> 伊丹市     | <input type="radio"/> 相生市    | <input type="radio"/> 豊岡市    | <input type="radio"/> 加古川市   |
| <input type="radio"/> 赤穂市     | <input type="radio"/> 西脇市     | <input type="radio"/> 宝塚市    | <input type="radio"/> 三木市    | <input type="radio"/> 高砂市    |
| <input type="radio"/> 川西市     | <input type="radio"/> 小野市     | <input type="radio"/> 三田市    | <input type="radio"/> 加西市    | <input type="radio"/> 篠山市    |
| <input type="radio"/> 養父市     | <input type="radio"/> 丹波市     | <input type="radio"/> 南あわじ市  | <input type="radio"/> 朝来市    | <input type="radio"/> 淡路市    |
| <input type="radio"/> 宍粟市     | <input type="radio"/> 加東市     | <input type="radio"/> たつの市   |                              |                              |
| <input type="radio"/> 川辺郡猪名川町 | <input type="radio"/> 多可郡多可町  | <input type="radio"/> 加古郡稲美町 | <input type="radio"/> 加古郡播磨町 | <input type="radio"/> 神崎郡市川町 |
| <input type="radio"/> 神崎郡福崎町  | <input type="radio"/> 神崎郡神河町  | <input type="radio"/> 揖保郡太子町 | <input type="radio"/> 赤穂郡上郡町 | <input type="radio"/> 佐用郡佐用町 |
| <input type="radio"/> 美方郡香美町  | <input type="radio"/> 美方郡新温泉町 |                              |                              |                              |

属性については、以下を確認  
【道路管理者】:市町名

内容をご確認の上、【次へ(Q2へ) >】ボタンをクリックして下さい。

次へ(Q2へ) >

Copyright (C) 兵庫地区渋滞対策協議会, All Rights Reserved.

画面2へ



## 5. WEBアンケート調査内容(行政)

### 画面2

こちらを選択すると、画面4へジャンプします

#### 渋滞に関するパブリックコメント(兵庫県・一般道路・行政用)

Q2

「渋滞箇所の候補」150箇所は、下記のとおりです。あなたがお住まいの地域もしくは普段利用されている地域の一般道(交差点)において、概ね渋滞箇所は選定されていると思いますか？

- 概ね選定されている→Q4へ  選定されていない箇所がある→Q3へ

全体表示  縮尺固定

1. 小浜
2. 小浜南
3. 福祉センター前
4. 玉江橋
5. 十間
6. 札幌筋
7. 宝塚歌劇場前
8. 出屋敷
9. 北村
10. 五合橋
11. 武庫川
12. 久々知
13. 南町4
14. 今津出在家町
15. 昆陽里
16. 小井ノ内
17. 能登町
18. 山陽電車天井川踏切

地図

内容をご確認の上、【次へ>】ボタンをクリックして下さい。

< 戻る

次へ >

画面3へ

画面4へ

Copyright (C) 兵庫県渋滞対策協議会. All Rights Reserved.

## 5. WEBアンケート調査内容(行政)

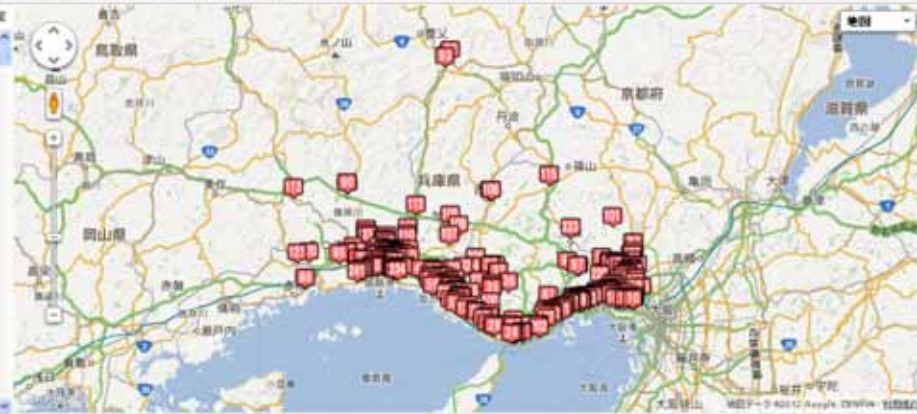
画面3

渋滞に関するパブリックコメント(兵庫県・一般道路・行政用)

Q3 1 「渋滞箇所の特徴」150箇所以外で、普段渋滞していると感じる箇所を地図上でクリック、指定して下さい。  
また、その箇所で発生している渋滞の状況に関してお答え下さい。(①:渋滞していると思う箇所の指定のみ必須です。)

主要表示 非表示 拡大縮小

1. 小浜  
2. 小浜南  
3. 福祉センター前  
4. 玉江橋  
5. 十間  
6. 礼場筋  
7. 宝塚歌劇場前  
8. 出屋敷  
9. 北村  
10. 五合橋  
11. 武庫川  
12. 久々知  
13. 博野4  
14. 今津出在家町  
15. 御膳堂



その他、あなたが渋滞していると思う箇所(1箇所目)について伺います(最大5箇所までお答えいただけます)。

1 上のマップ上で渋滞していると思う箇所をダブルクリックして下さい。(※必須)  
アイコン(▼)が表示され、自動的に緯度経度が入力されます。※再度ダブルクリックで箇所の変更ができます。  
緯度:  経度:

2 あなたが選んだ地点の交差点の名称が分かればご記入下さい。  
交差点名称:

3 あなたが選んだ地点の渋滞が発生する頻度をお答え下さい。  
ほぼ毎日 週3~4日 週1~2日

4 あなたが選んだ地点の渋滞が発生しやすい日をお答え下さい。(※複数回答可)  
平日 休日(土・日・祝日)

5 あなたが選んだ地点の渋滞が発生しやすい時間帯をお答え下さい。(※複数回答可)  
朝(7~9時) 昼間(9~17時) 夕方(17~19時) 夜(19~翌7時)

6 あなたが選んだ地点で渋滞が起こるのはなぜだと思いますか。渋滞の起きる要因を選択して下さい。(※複数回答可)  
車線減少 信号 踏切・橋梁 右折車待ち 左折車待ち  
歩行者・自転車 駐停車車両 バス乗降待ち 沿道施設への出入 交差点形状  
先詰まり その他の原因   
要因はよく分からない

7 あなたが選んだ地点(1つの交差点)を通過するのにかかる時間はどのくらいですか。  
0~5分 5~10分 10~20分 20分以上

内容をご確認の上、【次へ(Q4へ)】ボタンをクリックして下さい。  
その他にもある場合は【他の箇所を選ぶ】をクリックして下さい。

<戻る 次へ(Q4へ) > 他の箇所を選ぶ >

Copyright (C) 兵庫地区渋滞対策協議会, All Rights Reserved.

5箇所まで回答できる


画面4へ

### 画面4

#### 渋滞に関するパブリックコメント(兵庫県・一般道路・行政用)

Q4

その他、渋滞についてお気付きの点がありましたらご自由にご回答下さい。  
※特にご意見がなければご記入いただく必要はありません。



一般道路の渋滞に関するパブリックコメントは以上です。  
内容をご確認の上、【\*データを送信する\*】ボタンをクリックして下さい。  
※データ送信後は、戻ることができませんのでご注意ください。

< 戻る

\*データを送信する\*

Copyright (C) 兵庫地区渋滞対策協議会, All Rights Reserved.

こちらを選択すると、高速道路  
のパブコメへジャンプします

画面5へ

## 5. WEBアンケート調査内容(行政)

画面5

阪神高速等の都市部高速道路の渋滞箇所に対する意見募集画面(イメージ)

高速道路の質問へ進む

区間については、検討中

上記以外の区間については、自由記述方式で記入してもらおう

交通渋滞に関するアンケート: 阪神高速等の都市部高速道路の渋滞箇所

Q1 現在の阪神高速道路上における渋滞箇所の候補(下図)はデータをもとに抽出を行っています。あなたが住まいの地域もしくは普段利用されている地域の阪神高速道路において、特に渋滞していると思われる区間はどこですか? 特に渋滞していると思われる区間を左下表から**最大区間まで**選択し、チェックを入れてください。

都市部高速道路の利用が少ない方はココをクリック

渋滞箇所の候補  渋滞区間

5箇所までチェックが入られる

5箇所まで回答できる

Q2 上図に示している渋滞箇所の候補以外で、特に渋滞していると思われる区間があれば教えてください(最大区間まで)。なお、記入は、路線名と区間を入力してください(例: ○号○線 △△ic~□□ic区間)。特になければ入力する必要はありません。

・区間1:  ・区間2:   
・区間3:

全体表示

次へ

高速道路の質問へ進む

開発中の画面につき変更の可能性あり

画面6へ

## 5. WEBアンケート調査内容(行政)

### 画面6

### 高速道路の渋滞箇所に対する意見募集画面

交通渋滞に関するアンケート: 高速道路(全国ネットワーク)

Q3 現在の高速道路上における渋滞箇所の候補(下図)はデータをもとに抽出を行っています。あなたがご住まいの地域もしくは普段利用されている地域の高速道路において、特に渋滞していると感じられる区間はどこですか？特に渋滞していると感じられる区間を左下表から最大3区間まで選択し、チェックを入れてください。

表示範囲: 大阪府

- 1. 京都縦貫自動車道 香掛～滝
- 2. 名神高速道路 瀬田東～瀬田西
- 3. 名神高速道路 瀬田西～大津
- 4. 名神高速道路 大津～京都東
- 5. 名神高速道路 京都東～京都南
- 6. 名神高速道路 大山崎JCT～茨木
- 7. 名神高速道路 茨木～吹田JCT
- 8. 京滋バイパス 瀬田東～石山
- 9. 第二神明道路 伊川谷～玉津
- 10. 第二神明道路 玉津～大久保
- 11. 第二神明道路 大久保～明石西

Q4 上記に示している渋滞箇所の候補以外で、特に渋滞していると感じられる区間があれば教えてください(最大3区間まで)。なお、記入は、路線名とIC区間を入力してください(例: ○号○号線 △△IC～□□IC区間)。特になければ入力する必要はありません。

・区間1:  ・区間2:

・区間3:

全表示 次へ

ページが表示されました インターネット

5箇所までチェックが入れられる

5箇所まで回答できる

上記以外の区間については、自由記述方式で記入してもらう

## 6. パブリックコメントの記者発表

兵庫地区 渋滞対策協議会	配布日時	平成24年〇月〇日 〇時〇〇分
資料配布		

件名	あなたの街の渋滞箇所を教えてください！ ～〇月〇日から、「兵庫地区の一般道」の パブリックコメント（意見聴取）を実施します。～
----	---

概要	<p>「兵庫地区の一般道」の渋滞箇所の候補について、広く地域住民の皆様の実感したご意見を募集します。 頂いたご意見については、主要渋滞箇所の特定に参考とさせていただきます。効果的な渋滞対策の推進に繋がってまいります。</p> <p>○意見募集対象：「兵庫地区の一般道」の渋滞箇所の候補について ○意見募集方法：ホームページ上の質問にしたがって回答。 URL：http://www.kkr.mlit.go.jp/road/juutai/juutai.html ○意見募集期間： 平成24年〇月〇日（〇）～平成24年〇月〇日（〇） ○注意事項： (1) ご意見に対する個別の回答は致しておりません。 (2) 頂いたご意見の内容については、個人が特定される情報を除き公開する場合があります。</p>
----	--

取扱い	_____
-----	-------

配布場所	大手前記者クラブ、近畿建設記者クラブ 兵庫県政記者クラブ、神戸市政記者クラブ
------	---

問合せ先	兵庫地区渋滞対策協議会事務局 国土交通省 近畿地方整備局 兵庫国道事務所 副所長 ○○○○ 調査課長 ○○○○ 電話：○○○-○○○-○○○○
------	---

「兵庫地区の一般道」\*の渋滞箇所の候補について、〇月〇〇日から地域皆様方にご意見を聴取。

～あなたの街の渋滞箇所を教えてください～

【経緯】 地域の実感に合った効果的な渋滞対策の推進を図ることを目的として、本年7月と8月と11月に「兵庫地区渋滞対策協議会」\*\*を開催しました。  
現在、協議会において、計測された車の走行速度等のデータから渋滞箇所の候補を策定したところです。

【調査目的】 この渋滞箇所の候補に対して、さらに地域の実感を反映させる為、一般の地域住民の方々にも幅広く意見を頂くことを目的として、パブリックコメント（意見聴取）を実施します。

【実施期間】 平成24年〇月〇日（〇）～〇日（〇）

【調査対象】 一般の地域住民の方々

【調査方法】 ホームページを利用したパブリックコメント  
※ホームページ上の質問に従って、ご記入をお願いします。なお、詳細は下記URLにアクセスをお願いします。  
URL：http://www.kkr.mlit.go.jp/road/juutai/juutai.html

【結果活用】 頂いたご意見につきましては、現地の状況等も確認させて頂き、協議会での議論も踏まえ、主要渋滞箇所を特定し、その対策に繋がってまいります。

【注意事項】 (1) 御意見に対する個別の回答は致しておりません。  
(2) 頂いた御意見の内容については、個人が特定される情報を除き公開する場合があります。

※高速道路の渋滞に関するパブリックコメントは後日実施します。

※※兵庫地区渋滞対策協議会：  
[経済団体・道路利用者・観光団体・警察・運輸局・道路管理者（国、県、高速会社）にて構成]

図：アンケート対象地域（兵庫地区）

