

名神湾岸連絡線

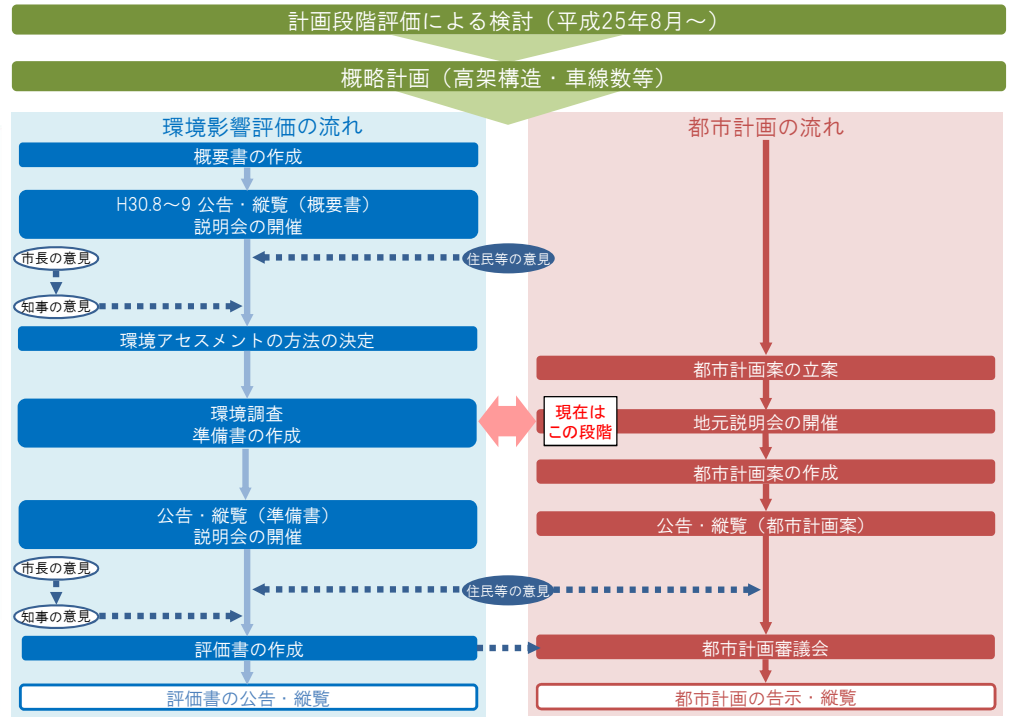
ホームページ掲載：令和元年9月

■ 名神湾岸連絡線とは

名神湾岸連絡線は、名神高速道路と阪神高速5号湾岸線を連絡する道路で、西宮市今津水波町～西宮市西宮浜2丁目までの道路延長約3kmの自動車専用道路です。



■ 今後の手続きの流れ



名神湾岸連絡線の主な整備効果

◇渋滞の緩和

>> 阪神高速3号神戸線、国道43号の渋滞を緩和

◇物流の活性化

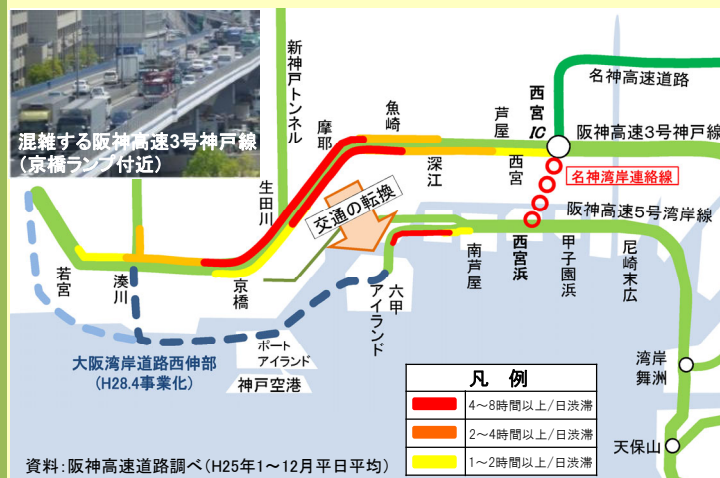
>> 阪神港の国際競争力向上や物流機能強化

◇交通安全の確保

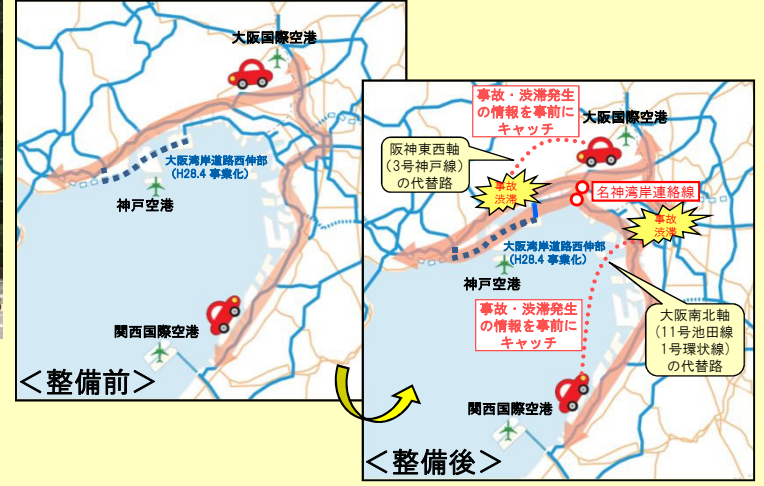
>> 生活道路への大型車の流入を抑制
>> 安全安心な空間を確保

◇災害時等に強い道路ネットワークの構築

>> 事故、災害、緊急時の代替路を確保



通学路を通過する大型車(今津小学校前)



資料：阪神高速道路調べ(H25年1～12月平日平均)

名神湾岸連絡線の概要図


平面図（イメージ）



ジャンクションイメージ



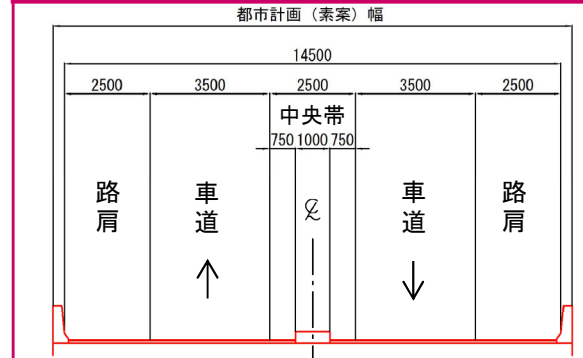
縦断面図



(仮)西宮浜JCT・IC



標準断面図



- ① 名神高速道路 → 名神湾岸連絡線
- ② 名神湾岸連絡線 → 名神高速道路
- ③ 阪神高速3号神戸線(大阪方面) → 名神湾岸連絡線
- ④ 名神湾岸連絡線 → 阪神高速3号神戸線(大阪方面)
- ⑤ 名神湾岸連絡線 → 阪神高速5号湾岸線(神戸方面)
- ⑥ 阪神高速5号湾岸線(神戸方面) → 名神湾岸連絡線
- ⑦ 名神湾岸連絡線 → 阪神高速5号湾岸線(大阪方面)
- ⑧ 阪神高速5号湾岸線(大阪方面) → 名神湾岸連絡線
- ⑨ 名神湾岸連絡線 → 西宮浜地先出口
- ⑩ 西宮浜地先入口 → 名神湾岸連絡線

■ お問い合わせ先

【道路計画・環境影響評価に関するお問合せ】

◆ 国土交通省 近畿地方整備局 兵庫国道事務所
 兵庫県神戸市中央区波止場町3番11号
 TEL078-334-1600(代表) <https://www.kkr.mlit.go.jp/hyogo/>

【都市計画手続きに関するお問合せ】

◆ 西宮市 都市局 都市計画部 都市計画課
 兵庫県西宮市六湛寺町10番3号
 TEL0798-35-3603