

市民の皆様・事業所の皆様へ

名神湾岸連絡線の測量作業等の実施について（お知らせ）

平素は、国土交通省の事業に多大なご理解とご協力を賜り、厚くお礼申し上げます。

このたび、名神湾岸連絡線につきまして、下記のとおり現地にて測量作業等を実施しますのでお知らせいたします。

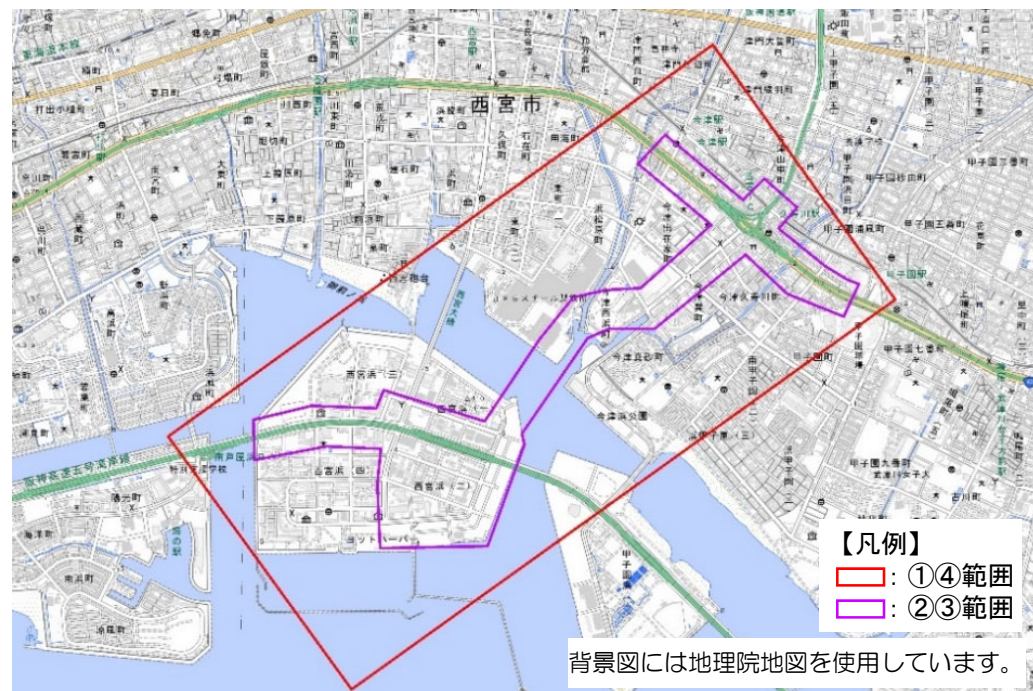
作業中は、ご迷惑をおかけすることもあるかと存じますが、何卒のご理解とご協力のほどよろしくお願いいたします。

本お知らせについては、国土交通省兵庫国道事務所のホームページ（以下のリンク先参照）にも掲載しております。

(<https://www.kkr.mlit.go.jp/hyogo/meiwan/index.html>)

記

- | | |
|----------------|--|
| 1. 業務名 | 名神湾岸連絡線航空測量等業務 |
| 2. 作業期間 | 令和3年9月中旬～令和4年2月末（予定） |
| 3. 作業時間 | 9時00分～17時00分（予定）
※原則、平日に作業しますが、作業の都合上、土曜・日曜、祝日にも作業することがあります。 |
| 4. 作業内容 | 航空機、計測車両および測量機器を用いた測量等を行います。
（民地への立ち入りはございません）
※詳細は、右面「7. 作業イメージ」を参照 |
| 5. 作業機関 | 株式会社パスコ |
| 6. 作業範囲 | |




※図中の①～④は、右面「7.作業イメージ」の①～④に対応しています。

7. 作業イメージ

① 空中写真測量

航空機に航空測量用カメラを搭載し、約600mの上空から空中写真の撮影を行います。
〈作業時期：9月（3日間）予定〉

【航空測量用カメラ】



【航空機】



② 車載写真レーザ測量

計測機器(カメラ・レーザスキャナ)を搭載した車両で計測し、道路の地形情報を取得します。

〈作業時期：9月（5日間）予定〉

【計測車両】



③ 数値図化（地形図作成）

空中写真測量および車載写真レーザ測量結果をもとに地形図を作成します。
空中写真上で確認できない内容については、道路上で現地調査を実施します。

〈作業時期：10月～12月予定〉

【数値図化】



【現地調査】

立体視した航空写真から地形・地物を取得

④ その他（測量機器を用いた測量等）

空中写真測量や車載写真レーザ測量の精度確保のため、道路等で測量機器を用いた作業等を実施します。

〈作業時期：9月～10月予定〉

【測量機器を用いた作業】



8. 問合せ先

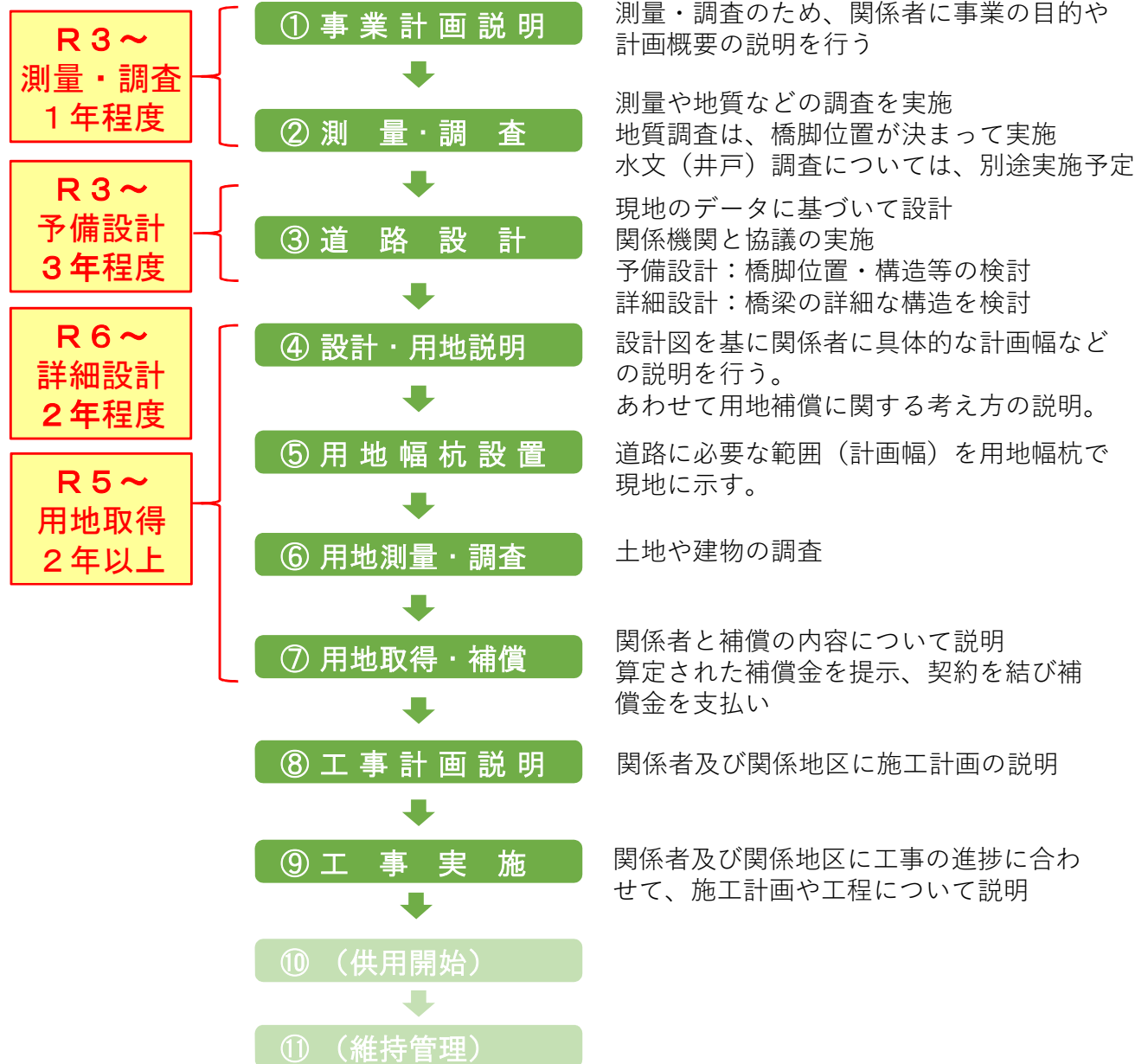
国土交通省 近畿地方整備局 兵庫国道事務所 計画課

担当： 森本、久森、山崎、大谷 電話：078-331-4498

株式会社パスコ 担当：藤原 電話：06-6630-1933

【名神湾岸連絡線】 事業の実施の流れ（概要）

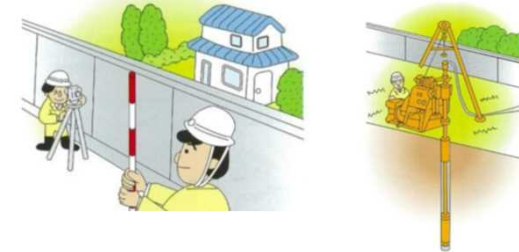
事業の実施の流れ



今回の作業内容です。

② 測量・調査

地形測量、中心線測量、縦横断面測量、地質調査等を実施します
また、登記や用地測量の範囲等を調査します



④ 設計・用地説明



⑤ 用地幅杭設置



⑥ 用地測量・調査



⑦ 用地取得・補償



⑧ 工事計画説明



⑨ 工事の実施へ

※工程については、今後、見直しを行う場合があります。