

平成27年度第1回委員会 審議案件の許可更新に関する報告

【審議案件】

- 藻川河川敷公園（尼崎市）
- 猪名川河川敷公園（尼崎市）
- 猪名川河川敷緑地（伊丹市）

個別占用案件のカルテ（許可更新）

藻川河川敷公園（尼崎市）


■ 報告案件用のカルテ

1. 件名	<p>藻川河川敷公園</p>		<p>・ 占用区域及びその周辺の草刈りを適切に行い、植生の管理に努めて頂きたい。</p> <p>・ 不法占用コンテナについて速やかな撤去をお願いしたい。</p> <p>・ 環境保全の啓発看板の設置に取り組みで頂きたい。</p>
2. 今回申請種別	<p>報告案件</p>		
3. 概要	<p>距離標位置：藻川右岸 1.6k +102m ~ 2.2k +55m</p> <p>目的：公園</p> <p>占用面積：5,377.53 m²</p> <p>工作物：自由広場、階段、坂路、移動式便所、移動式ベンチ、注意看板、クズカゴ、車止め柵、テニスコート利用案内板他</p>		<p>7. 保全利用 委員会による 参考意見</p>
4. 許可の経緯	<p><当初許可> 昭和54年11月1日</p> <p><前回更新許可> 平成22年11月1日</p> <p><許可期限> 平成27年10月31日</p> <p>(河川や堤防との位置関係)</p>		
5. 現況写真	<p>別紙のとおり</p> <p>(施設内の状況)</p> <p>別紙のとおり</p>		<p>申請書補正中</p>
6. 河川管理者 審査事項 (特筆すべきもの のみ記載)			

<補足> ・ A4 横書き 1枚程度 ・ 処理フロー図の河川管理者から委員会への報告の時点で作成、6.は河川管理者作成
 ・ 処理フロー図の委員会から河川管理者への参考意見の時点で7.が埋まる ・ 事後に河川管理者が8.までを埋めて履歴として申請書類一式とともに保存

藻川河川敷





個別占用案件のカルテ（許可更新）

猪名川河川敷公園（尼崎市）

■ 報告案件用のカルテ

1. 件名	猪名川河川敷公園		<ul style="list-style-type: none"> ・ 目的外使用が見られるので、適切な利用が行われるよう管理して頂きたい。 ・ 占用区域及びその周辺の草刈りを適切に行い、植生の適切な管理に努めて頂きたい。
2. 今回申請種別	報告案件		
3. 概要	距離標位置：猪名川左岸 4.4k-50m～4.8k-80m 猪名川右岸 4.0k+55m～4.4k+60m 目的：公園 占用面積：17,740.21 m ² 工作物： 右岸→園路、芝生広場、自由広場、移動式便所、車止め柵、クズカゴ、坂路、プレイスカルプチャー、注意看板、移動式ベンチ、砂場 左岸→芝生広場、テニスコート、囲いネットポール、テニスコート利用案内板、車止め柵、注意看板、クズカゴ	7. 保全利用 委員会による 参考意見	
4. 許可の経緯	<当初許可> 昭和54年12月1日 <前回更新許可> 平成22年11月1日 <許可期限> 平成27年10月31日		
5. 現況写真	(河川や堤防との位置関係) 別紙のとおり (施設内の状況) 別紙のとおり		
6. 河川管理者 審査事項 (特筆すべきもの のみ記載)		8. 処理	申請書補正中

<補足>・A4 横書き 1枚程度 ・処理フロー図の河川管理者から委員会への報告の時点で左半分まで記載済み (1.～5.は申請者が河川管理者作成、6.は河川管理者作成
 ・処理フロー図の委員会から河川管理者への参考意見の時点で7.が埋まる
 ・事後に河川管理者が8.までを埋めて履歴として申請書類一式とともに保存

河川敷の概要書

(左岸)



他の行政庁の許認可状況 (他の法律等の許認可が必要な場合は記入してください。)
種が不足する場合は補って足してください。

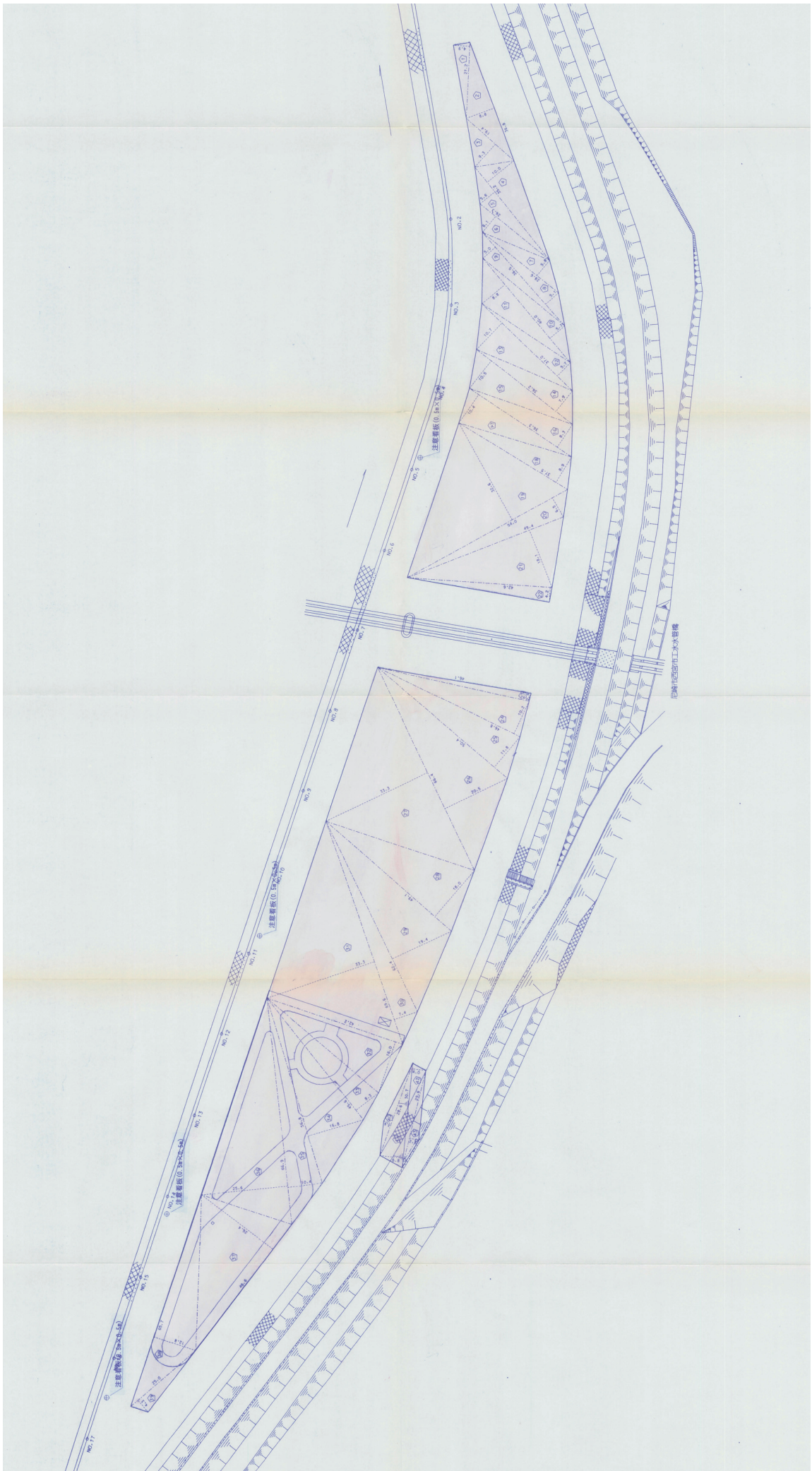


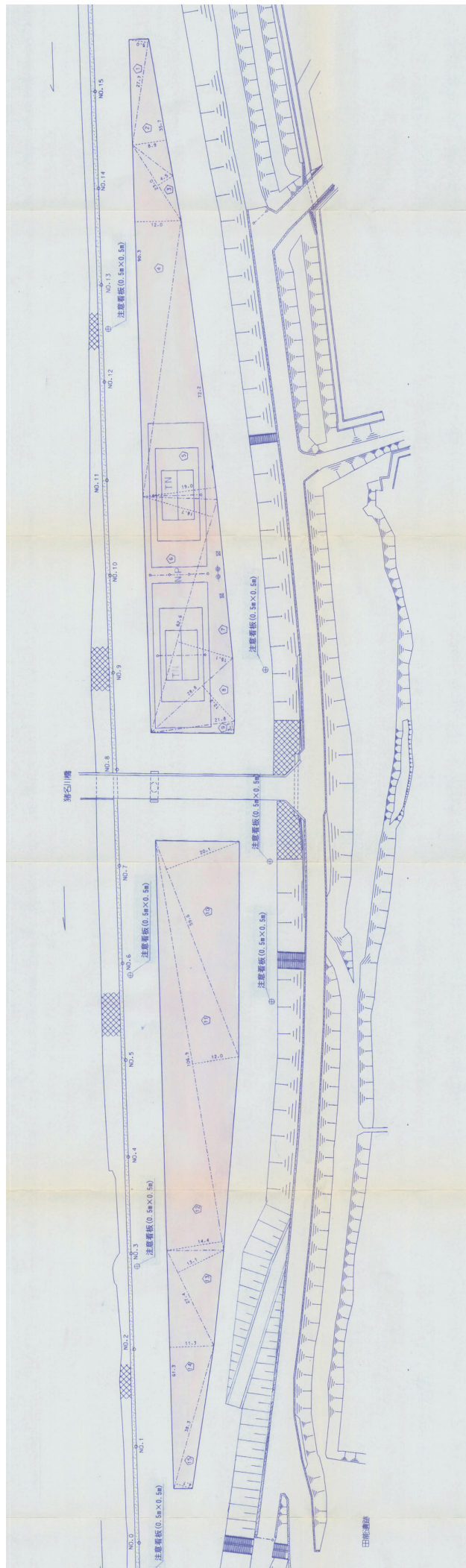
猪名川河川敷

(右岸)

河川土地占用標示板	
許可を受けた者の名氏	尼崎市
許可年月日及び許可番号	平成22年12月20日 国近整猪占調河占 第80号
目的	猪名川河川敷公園
場所	尼崎市田能字中ノ坪386番地先から田能字ヤ普池513番地先まで (左岸4.4K-50m~4.8K-80m) 尼崎市田能字島216番地先から田能字東ノ口332番地先まで (右岸4.0K+55m~4.4K+60m)
占用面積	17,740.21㎡
占用期間	平成22年11月1日から平成27年10月31日まで
施設管理者連絡先	尼崎市都市整備局公園課 電話 06-6489-6531
河川管理事務所名	国土交通省近畿地方整備局 猪名川河川事務所 園田出張所







個別占用案件のカルテ（許可更新）

猪名川河川敷緑地（伊丹市）

■ 報告案件用のカルテ

1. 件名	猪名川河川敷緑地		<ul style="list-style-type: none"> ・外来種が優占化しないように植生管理をお願いしたい。 ・横断方向に連続的に植生が変化するように検討して頂きたい。 ・チガヤ群落の方向にもっていくよう検討して頂きたい。
2. 今回申請種別	報告案件		
3. 概要	距離標位置：猪名川左岸 5.6k-80m～6.0k-54m 目的：公園 占用面積：17,038.75㎡ 工作物：緑石工、ジョギングサイクリングロード、散策園路、坂路、プラザ、ベンチ、植栽		
4. 許可の経緯	<当初許可> 平成4年10月16日 <前回更新許可> 平成22年12月20日 <許可期限> 平成27年9月30日		7. 保全利用 委員会による 参考意見
5. 現況写真	(河川や堤防との位置関係) 別紙のとおり (施設内の状況) 別紙のとおり		<ul style="list-style-type: none"> ・更新を許可した。 ・許可期間は5年とした (H27.10.1～H32.9.30)。
6. 河川管理者 審査事項 (特筆すべきもの のみ記載)			8. 処理

<補足>・A4 横書き 1枚程度 ・処理フロー図の河川管理者から委員会への報告の時点です左半分まで記載済み (1.～5.は申請者が河川管理者作成、6.は河川管理者作成
 ・処理フロー図の委員会から河川管理者への参考意見の時点で7.が埋まる ・事後に河川管理者が8.までを埋めて履歴として申請書類一式とともに保存



