



利水

実態に則した水利用をめざします。

現状の課題

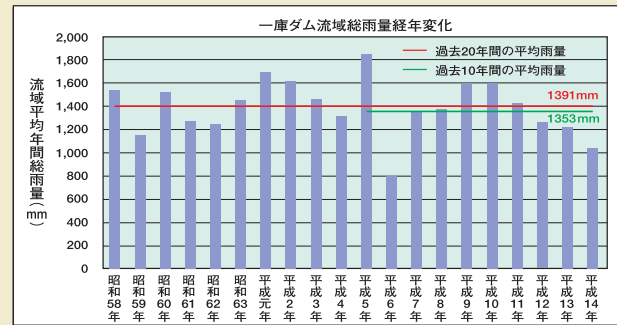
- 社会経済の変化などにより、水利権量と実水需要量に乖離が生じています。
- 近年の少雨化傾向により、渇水が頻発しています。

■一庫ダム渇水状況



一庫ダムに流入する田尻川の状況(平成14年8月21日)

■近年の少雨化傾向による渇水調整の頻発化



渇水時の取水制限実施状況
 H6.8.8~H7.5.12(最大 上水30%・農水40%) H13.8.14~H13.8.22(最大 上水・農水10%)
 H12.8.14~H12.9.12(最大 上水・農水20%) H14.8.12~H15.2.28(最大 上水・農水40%)

水需要を把握し、抑制を図ります

渇水への対策を進めます

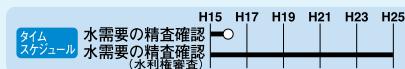
具体的な整備内容

実施項目

利水者の水需要の精査確認

- 水利権更新の際に水需要を精査確認し、適切な許可を行うとともに、精査確認の結果を公表します。

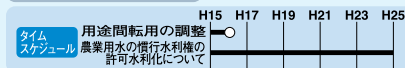
利水 1 流域全体



水利権の見直しと用途間転用

- 水需要の合理化に向けた取り組みとして、用途間転用の調整及び農業用水の慣行水利権の許可水利化を促進します。

利水 2 流域全体



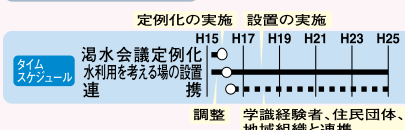
具体的な整備内容

検討項目

効率的な利水運用・水需要抑制・渇水対策

渇水対策会議の、平常時からの組織への改正を調整し、渇水対策のほか、平常時からの水利用に関する情報交換、水需要抑制について協議します。

利水 4 一庫ダム



利用

河川環境の保全を基本とした利用の促進、河川環境を損う利用の是正を行います。

河川敷

現状の課題

- 公園、グラウンドの中には本来の川の姿を失わせることとなっているものもあり、河川の特徴を活かした利用形態への見直しが求められています。

■河川敷(高水敷公園)



軍行橋付近(平成15年1月)

- 違法行為の存在。
- ホームレスの増加。
- 迷惑行為の増大。



適正な利用を促進します

具体的な整備内容

実施項目

「河川保全利用委員会(仮称)」の設置

- 本来、河川敷以外で利用するものについては縮小していくことを基本とし、個々の案件ごとに学識経験者、自治体、住民等から広く意見を聴き、判断します。

利用 6 流域全体



違法行為の対策

- 年度毎に違法行為是正実施計画を立て、実施します。

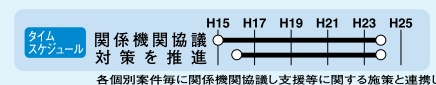
利用 7 流域全体



ホームレスへの対応

- 法律に基づき、自治体と一体となって河川敷地におけるホームレスの対応を図ります。

利用 8 流域全体



迷惑行為の対策

- 年度毎に、啓発活動実施計画を立て、実施します。

利用 9 流域全体



漁業

現状の課題

- 生物の生息・生育環境が改変され、固有種をはじめとする在来種の減少を招いています。

河川環境を保全・再生し、結果として、河川の水産資源の保護につなげます

具体的な整備内容

検討項目

- 横断方向及び縦断方向の連続性の修復。

- 治水・利水への影響を考慮した上で、水位変動や攪乱の増大等を検討します。

- 河川の流入総負荷量管理や自治体、関係機関、住民とのデータの共有化、油やその他の化学物質の流出事故への対応のため、琵琶湖・淀川水質管理協議会(仮称)の設立を検討します。

- 河床の土砂動態モニタリングを実施し、総合土砂管理方針について検討します。

- 河川環境上必要な水量の検討とともに確保可能な水量を把握するために必要な諸調査を実施し、特に瀬切れ等の問題については早急に着手します。

利用 15 流域全体