

◇情報通信班がライフラインを寸断された地域の通信を確保

台風12号により、河道閉塞が発生した箇所において衛星通信車・Ku-SATを出動させ、被災状況の映像配信を実施しています。

※奈良県庁、奈良県五條土木事務所工務第二課、奈良県吉野土木事務所、五條市大塔支所、野迫川村役場、十津川村役場、天川村役場、和歌山県庁、田辺市役所(以上自治体)への配信。NHK、毎日放送、朝日放送、関西テレビ、よみうりテレビ、テレビ大阪(以上放送局)への配信及び近畿地方整備局ホームページでの一般公開を実施。

- 


衛星通信車
奈良県五條市大塔町 赤谷 せき止め湖箇所
- 


衛星通信車
奈良県十津川村栗平 せき止め湖箇所
- 


衛星小型画像伝送装置 (Ku-SAT)
奈良県十津川村長殿 せき止め湖箇所
- 

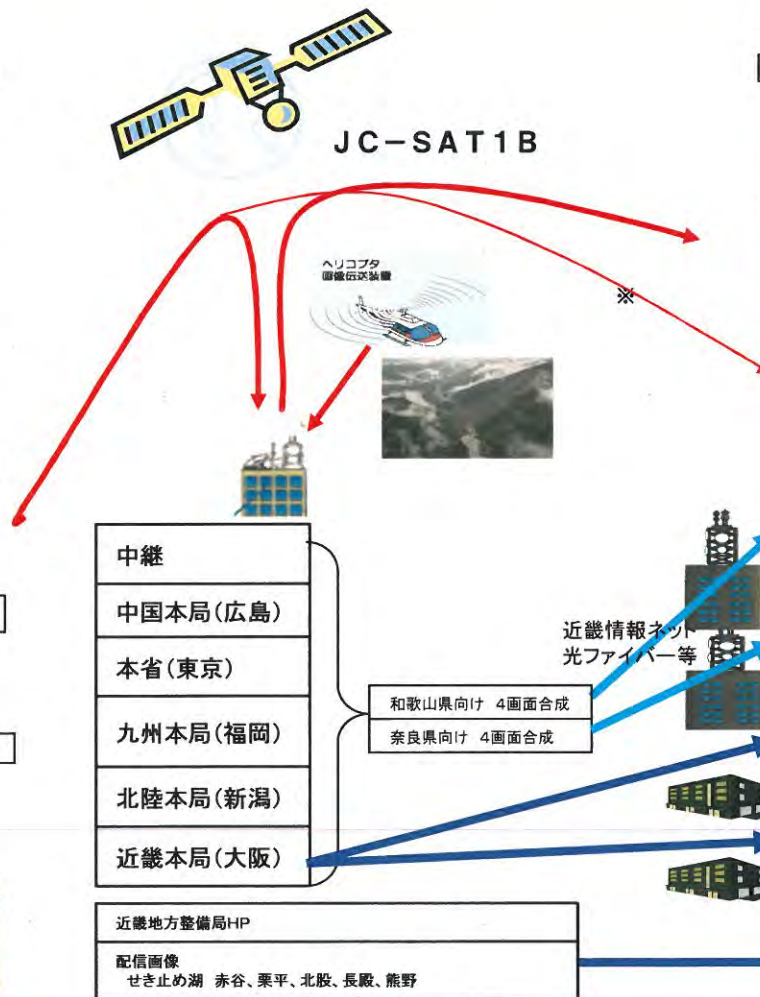

衛星通信車
奈良県野迫川村 北股 せき止め湖箇所
- 






衛星小型画像伝送装置 (Ku-SAT)
和歌山県 田辺市 熊野 せき止め湖箇所
- 



衛星小型画像伝送装置 (Ku-SAT)
和歌山県 田辺市 鮎川(R311) 地滑り箇所
- 





衛星小型画像伝送装置 (Ku-SAT)
奈良県 川上村 迫 西谷橋崩落箇所
- 





衛星小型画像伝送装置 (Ku-SAT)
奈良県 天川村 坪内 河道閉塞箇所









- 












奈良県 五條市土木事務所工務第二課
監視画像 せき止め湖 赤谷、長殿、栗平、北股
- 



奈良県吉野土木事務所
監視画像 西谷橋崩落箇所
- 



五條市 大塔支所
監視画像 せき止め湖 赤谷、長殿
- 



十津川村役場
監視画像 せき止め湖 赤谷、長殿、栗平
- 



野迫川村役場
監視画像 せき止め湖 北股
- 



天川村役場
監視画像 河道閉塞箇所 坪内
- 



田辺市役所
監視画像 せき止め湖 熊野

※熊野画像の田辺市役所への画像伝送は中継を介さず、直接配信