


## ～川の親しみやすさの成績表～


# 川の通信簿

箇所名：名張川 黒田新町地区

市街地からすぐ行ける憩いの親水空間

 黒田新町地区はこんなところ


河川名	淀川水系 名張川 左右岸 28.7～29.7 km 付近
所在地	三重県名張市 黒田、新町、箕曲中村
アクセス	近鉄大阪線名張駅から徒歩約15分、針ICから車で約30分
面積	約10 ha
管理者	国土交通省 木津川上流河川事務所
特徴	市街地に隣接した名張川と宇陀川の合流地点。 堤防から高水敷に下りやすい。子どもでも遊びやすい細流がある。
主な利用	散歩、自然観察、バーベキュー、イベント（花火大会）、アユ釣り
利用者数	28人（調査日：令和元年7月29日（月）、8月4日（日））
点検参加人数	25人



 令和元年度現在の成績表

総合的な成績：☆☆☆（三つ星）よい環境もあり自然を味わえる

No.	点検項目	現在の状態			整備が必要（%）	この場所での点検項目の重要度			
		良い	普通	悪い		非常に重要	重要	普通	不要
1	豊かな自然を感じますか		●		52		●		
2	水はきれいですか		●		64		●		
3	流れている水の量は十分ですか		●		44		●		
4	ゴミがなくきれいですか		●		48		●		
5	危険な場所がなくて安全ですか		●		52		●		
6	景色はいいですか		●		36			●	
7	歴史・文化を感じますか		●		36			●	
8	堤防や河川敷には、近づきやすいですか		●		40		●		
9	水辺へ入りやすいですか		●		52		●		
10	広場は利用しやすいですか		●		56			●	
11	休憩施設や木陰は十分ですか			●	68			●	
12	散歩はしやすいですか		●		48		●		
13	トイレは使いやすいですか			●	56			●	
14	案内看板はわかりやすいですか		●		40			●	
15	駐車場は使いやすいですか		●		52			●	

 : 良い点（現状が良く、重要な項目）

 : 悪い点（現状が悪く、整備の必要性50%以上で重要な項目）

 特によい点

- ・水遊びがしやすい水辺がある。
- ・市街地から堤防や高水敷に入りやすく、河川空間の自然を満喫できる。
- ・散歩がしやすく、特に桜並木がきれい。

 特にわるい点

- ・休憩施設、トイレ、駐車場がない。
- ・生活排水が流れ込んでいる場所がある。
- ・草が茂って水辺に近づけない時がある。

 総合コメント


- ・トイレや木陰のベンチなど休憩場所があると、さらに利用しやすくなります。
- ・5つ星にするために、草刈りや、家庭排水の管理をすると望ましいです。

## ～川の親しみやすさの成績表～

# 川の通信簿

箇所名：木津川 大河原地区

豊かな自然と桜並木が美しい癒し空間

 **大河原地区はこんなところ**

河川名	淀川水系 木津川 左右岸 43.2～43.6 km 付近
所在地	京都府相楽郡 南山城村 大河原
アクセス	JR 関西本線大河原駅から徒歩約3分、木津 IC から車で約30分
面積	約 9.3 ha
管理者	国土交通省 木津川上流河川事務所
特徴	JR 大河原駅、農林産物直売所、恋志谷神社、「日本の建物 200」に選定されている大河原発電所などの施設に隣接した親水箇所。 散策路、休憩用のデッキなどが整備。夏には「京村まつり」が開催。
主な利用	散歩、自然観察、イベント、釣り
利用者数	69 人（調査日：令和元年 8 月 24 日（日））
点検参加人数	28 人



 **令和元年度現在の成績表**

**総合的な成績：★★★★（四つ星）豊かな自然と景色を存分に味わえる**

No.	点検項目	現在の状態			整備が必要(%)	この場所での点検項目の重要度			
		良い	普通	悪い		非常に重要	重要	普通	不要
1	豊かな自然を感じますか	●			21		●		
2	水はきれいですか		●		39		●		
3	流れている水の量は十分ですか		●		11			●	
4	ゴミがなくきれいですか		●		36		●		
5	危険な場所がなくて安全ですか		●		14			●	
6	景色はいいですか	●			11		●		
7	歴史・文化を感じますか		●		14			●	
8	堤防や河川敷には、近づきやすいですか		●		29			●	
9	水辺へ入りやすいですか		●		29			●	
10	広場は利用しやすいですか		●		29		●		
11	休憩施設や木陰は十分ですか		●		32		●		
12	散歩はしやすいですか		●		25			●	
13	トイレは使いやすいですか		●		29		●		
14	案内看板はわかりやすいですか		●		25			●	
15	駐車場は使いやすいですか	●			11				●

■：良い点（現状が良く、重要な項目）

■：悪い点（現状が悪く、整備の必要性 50%以上で重要な項目）

 **特によい点**

- ・景色が素晴らしく、桜の時期は特によい。
- ・休憩できる場所（ベンチ、テーブル）がある。
- ・駅から近く、利用しやすい。

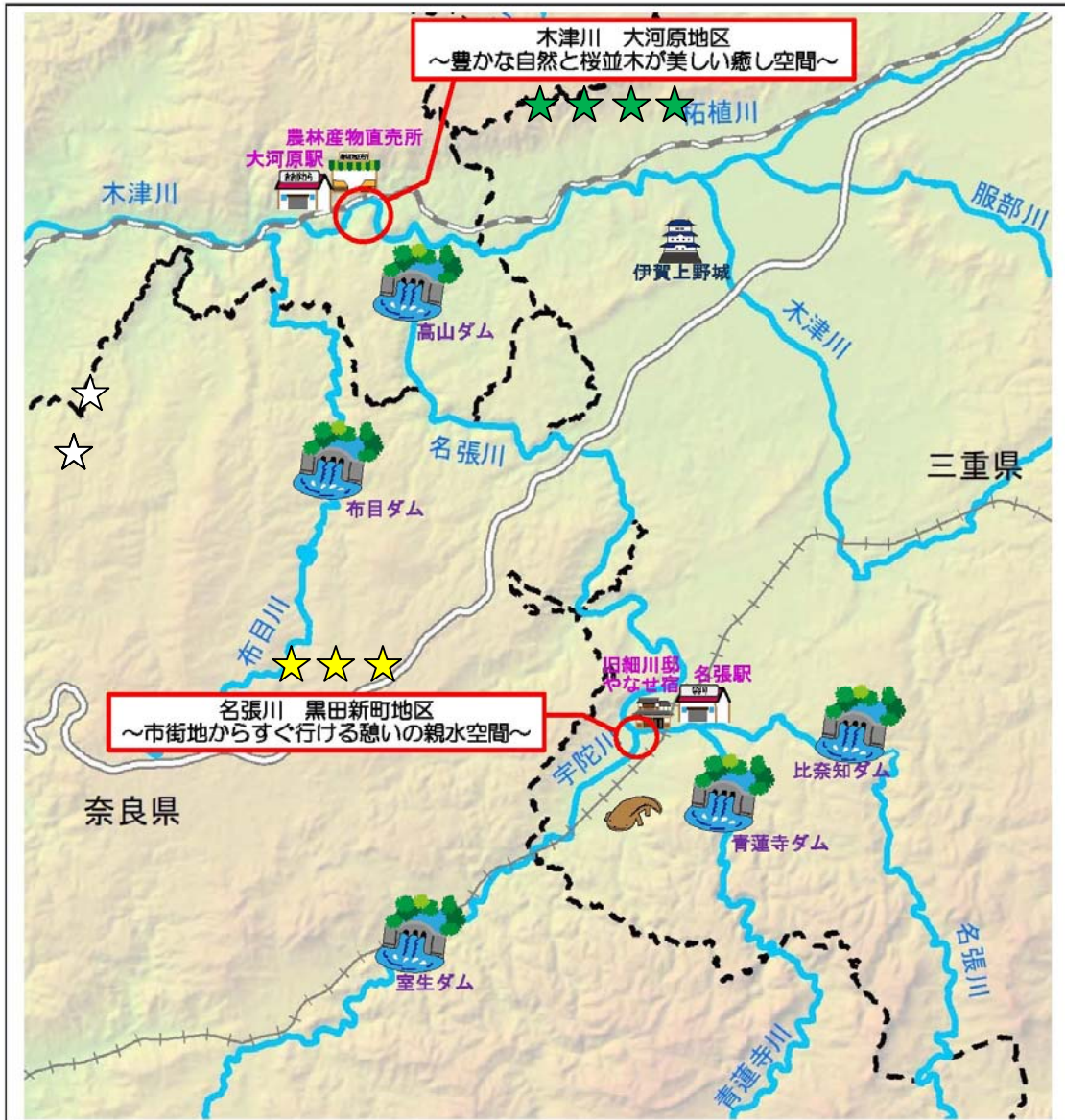
 **特に悪い点**

- ・トイレが少ない。
- ・川が増水した後に、ゴミが多く残っている。
- ・植物が茂り、水辺に近寄りづらい場所がある。

 **総合コメント**

- ・人が立ち回りやすい立地を活用し、周辺施設から水辺につながる小路や子どもが気軽に遊べる親水ゾーンがあるとさらに利用しやすくなります。
- ・5つ星にするために、草刈りや、増水後のゴミ処理をすると望ましいです。

## 木津川流域親水マップ（令和元年度8月調査実施）



総合評価		調査箇所
★★★★★	素晴らしい	—
★★★★	相当よい	木津川大河原地区
★★★	普通	名張川黒田新町地区
★★	悪い	—
★	相当悪い	—