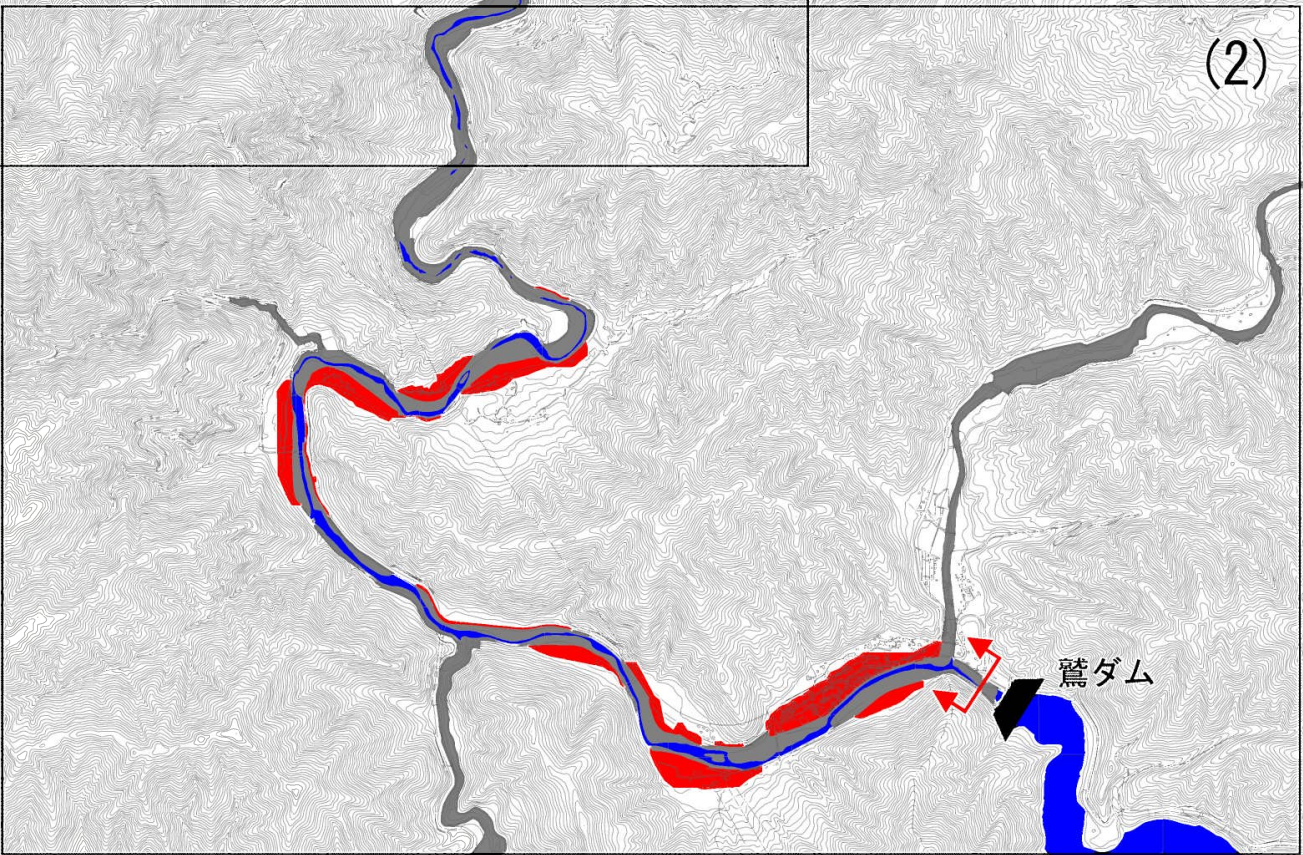
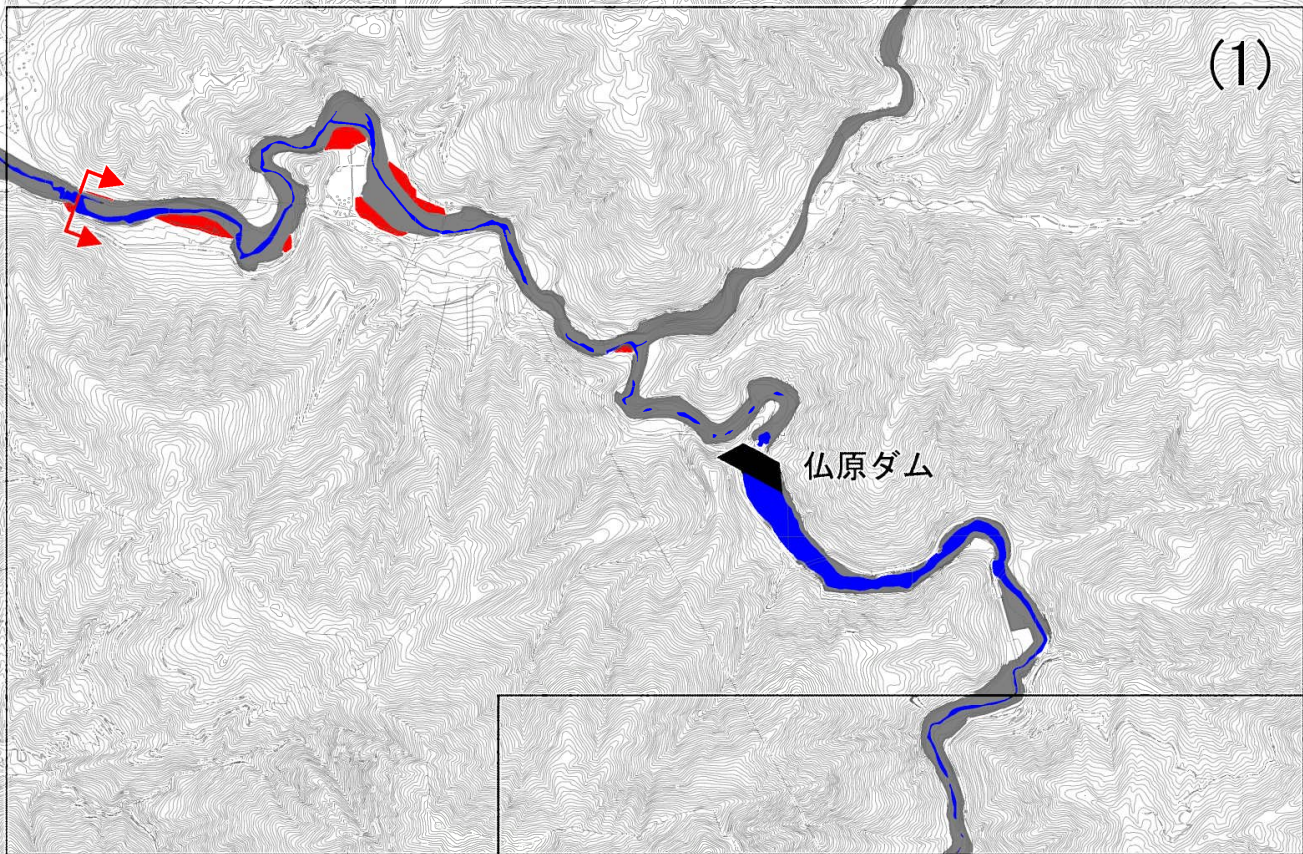


九頭竜川水系九頭竜川 九頭竜ダム下流水害リスク図(図郭割図)
 (家屋倒壊等氾濫想定区域(氾濫流))



大野市


真名川ダム

仙原ダム

鷺ダム

九頭竜ダム

- 凡 例
- 家屋倒壊等氾濫想定区域(氾濫流)
 - 市町境界
 - 河川等範囲
 - シミュレーションの対象となる河川区間
 - ダム



1:23000