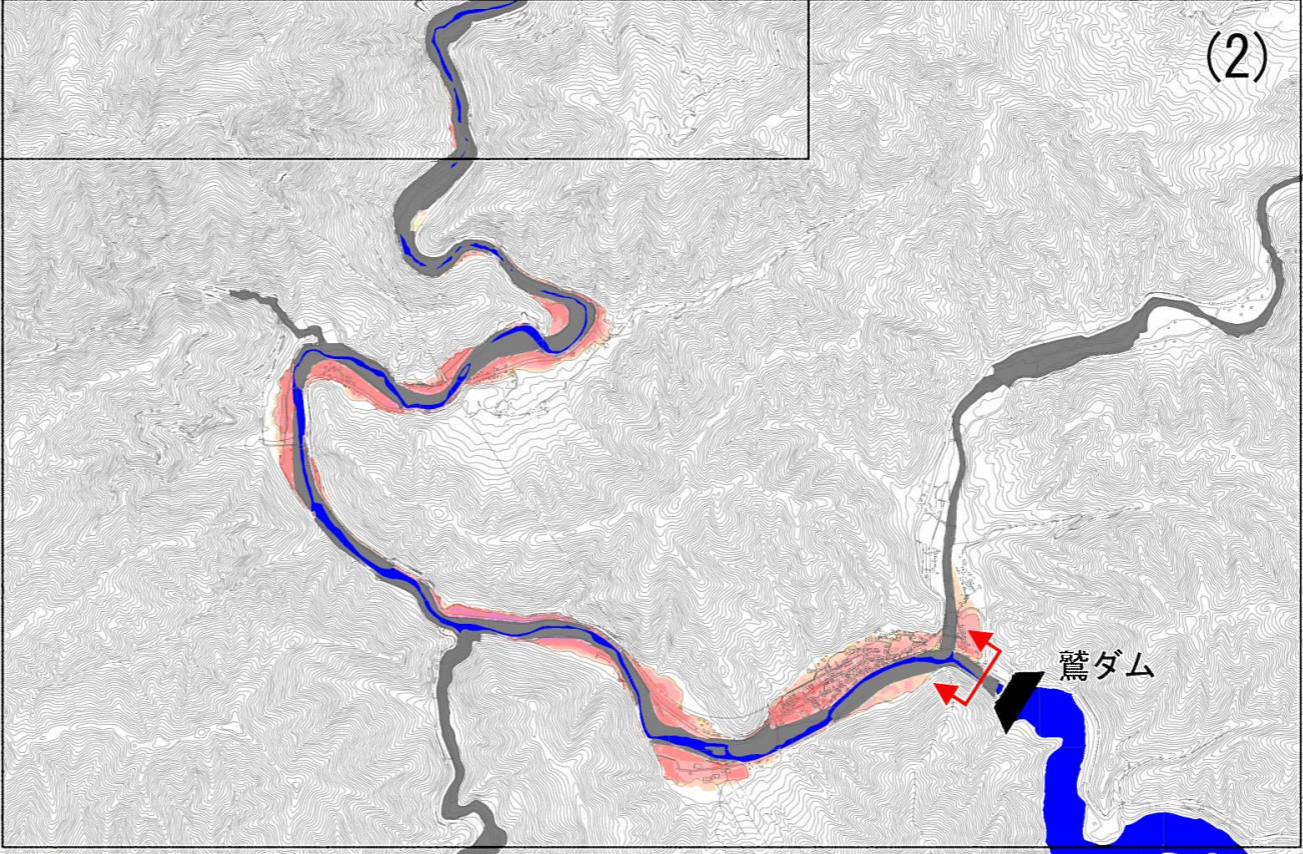
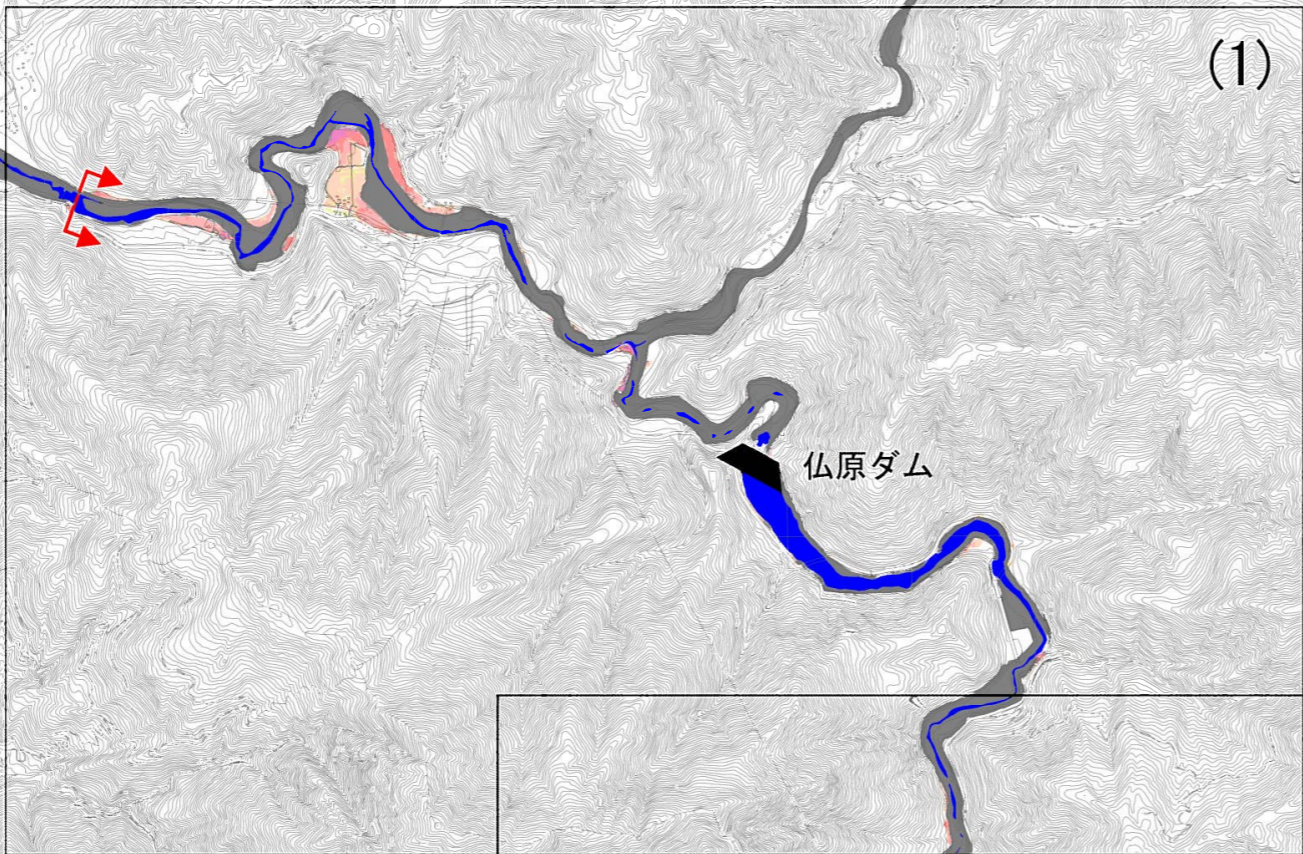


# 九頭竜川水系九頭竜川 九頭竜ダム下流水害リスク図(図郭割図) (想定最大規模)



大野市


真名川ダム

仏原ダム

鷺ダム

九頭竜ダム

- 凡 例**  
 浸水した場合に想定される水深  
 (ランク別)
- 0.5m未満の区域
  - 0.5~3.0m未満の区域
  - 3.0~5.0m未満の区域
  - 5.0~10.0m未満の区域
  - 10.0~20.0m未満の区域
  - 20.0m以上の区域
  - 市町境界
  - 河川等範囲
  - シミュレーションの  
対象となる河川区間
  - ダム



1:23000