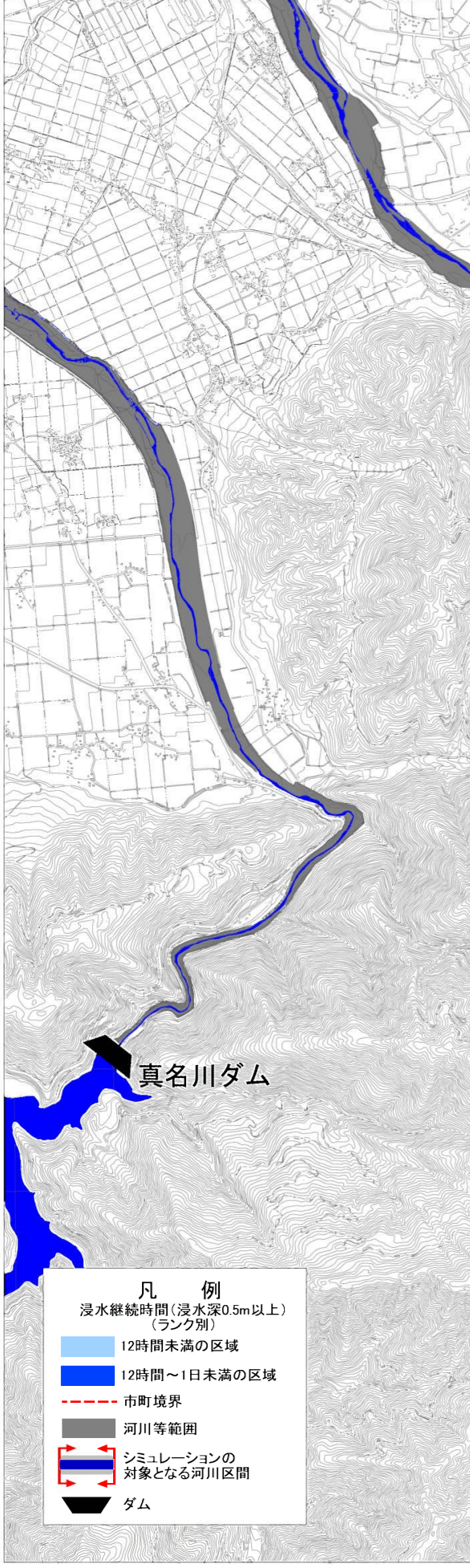
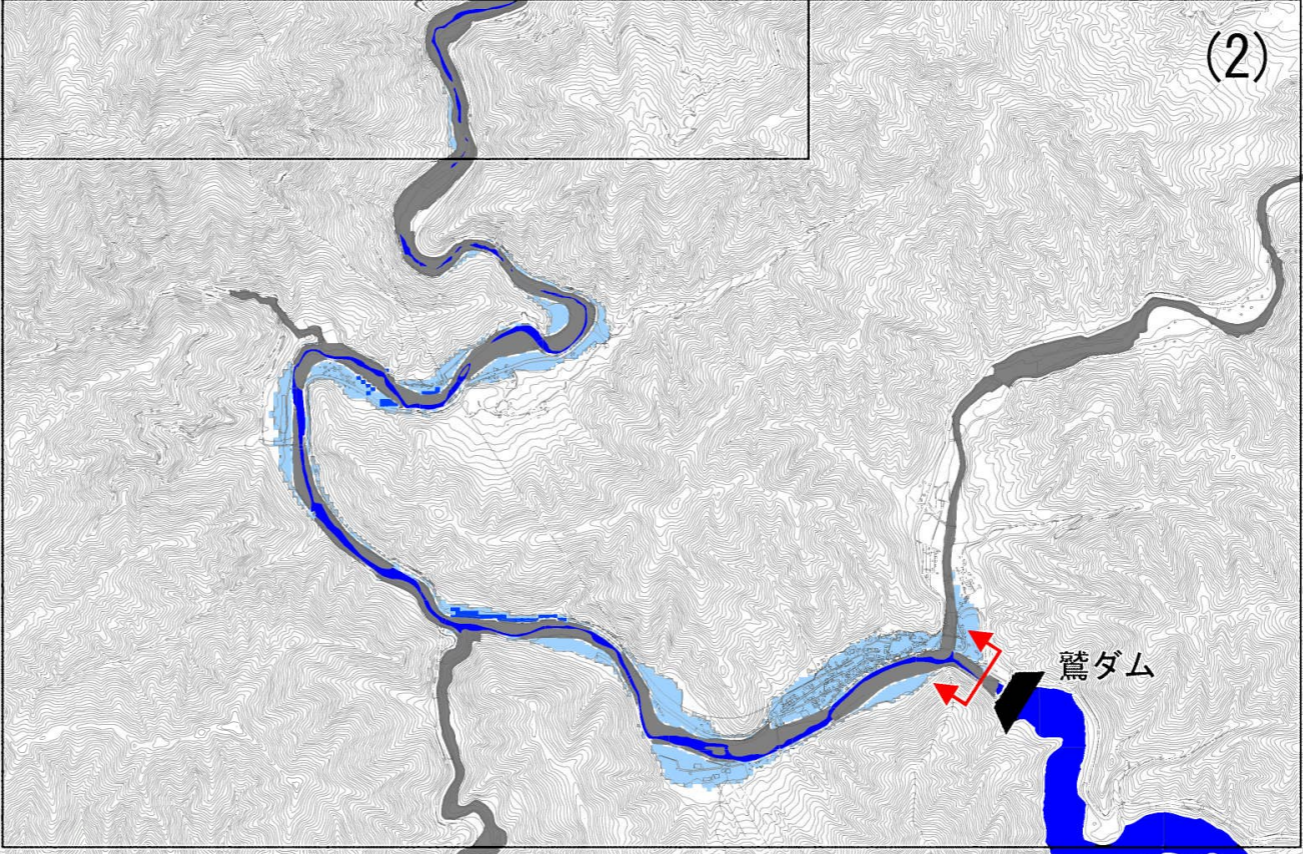
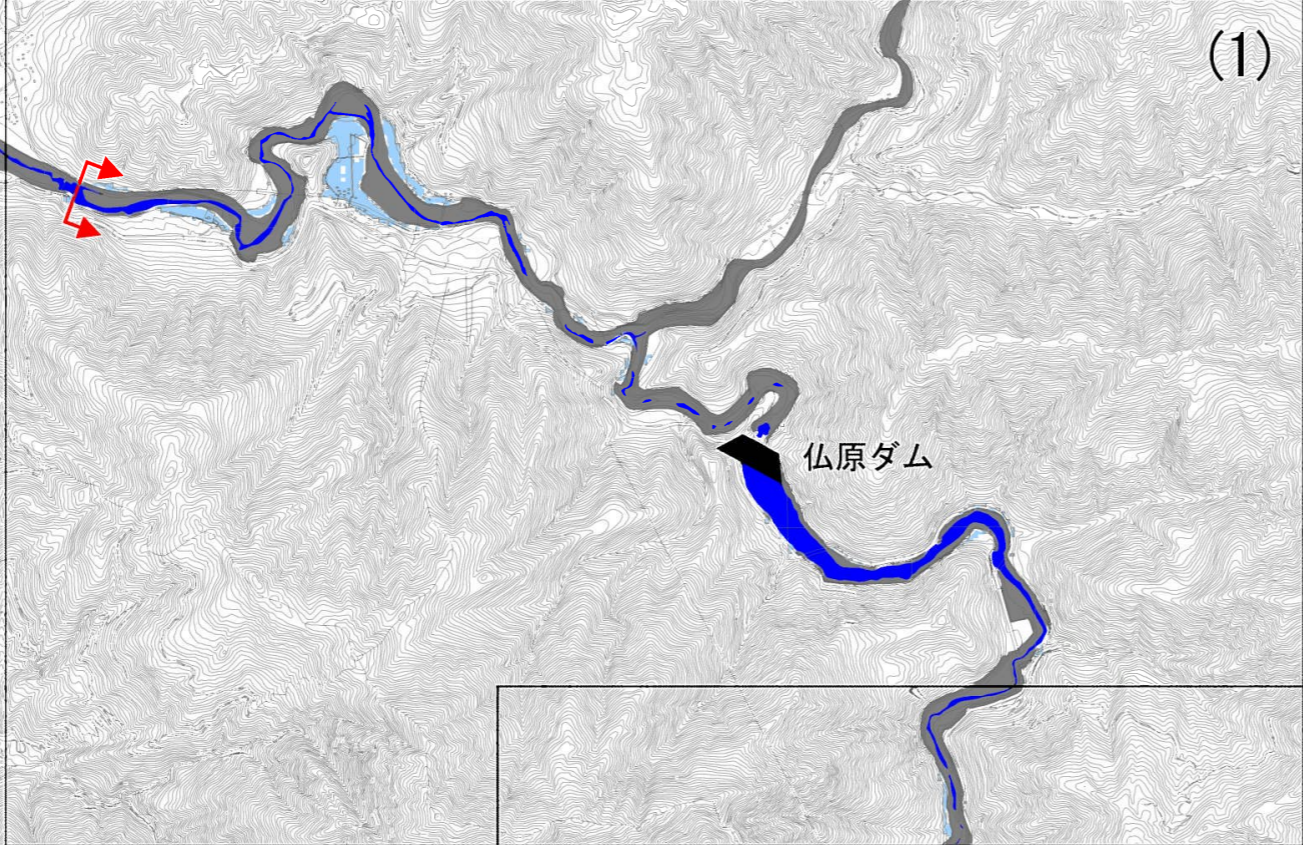


九頭竜川水系九頭竜川 九頭竜ダム下流水害リスク図(図郭割図)
(浸水継続時間)



大野市

仙原ダム

真名川ダム

鷺ダム

九頭竜ダム

- 凡 例
- 浸水継続時間(浸水深0.5m以上)
(ランク別)
 - 12時間未満の区域
 - 12時間~1日未満の区域
 - 市町境界
 - 河川等範囲
 - シミュレーションの
対象となる河川区間
 - ダム



1:23000