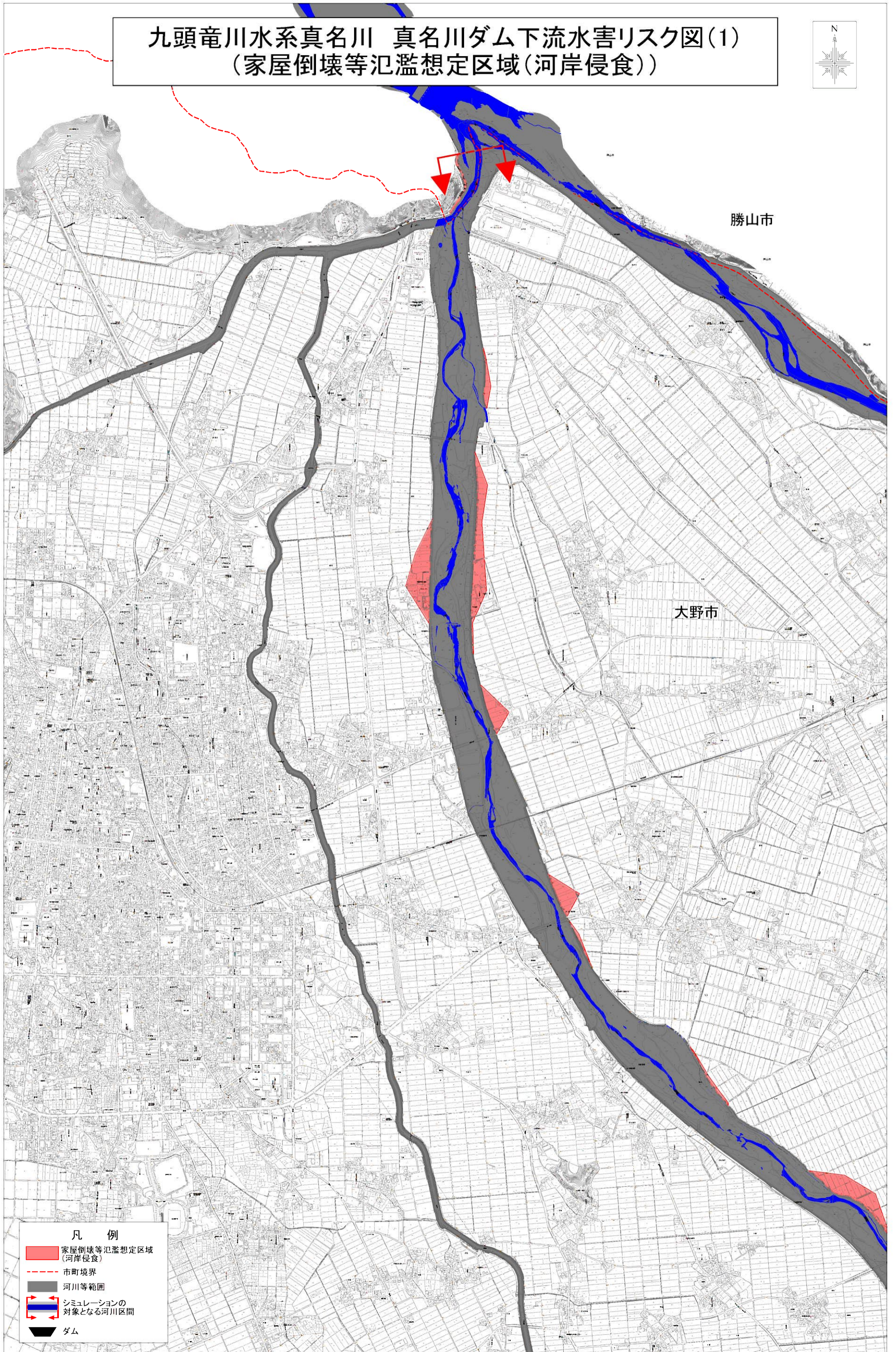


九頭竜川水系真名川 真名川ダム下流水害リスク図(1) (家屋倒壊等氾濫想定区域(河岸侵食))



勝山市

大野市

凡 例

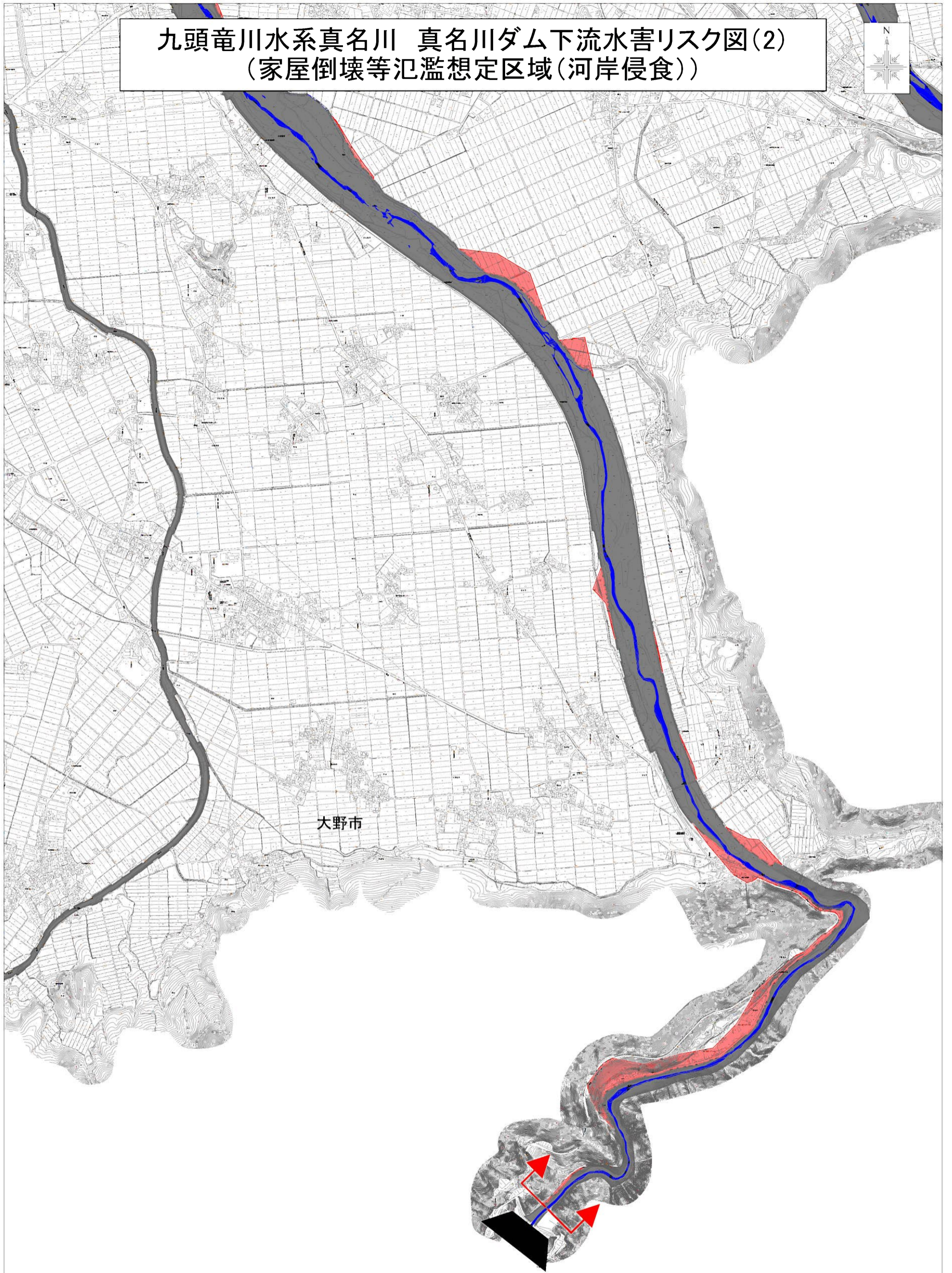
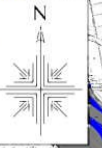
- 家屋倒壊等氾濫想定区域
(河岸侵食)
- 市町境界
- 河川等範囲
- シミュレーションの
対象となる河川区間
- ダム

500 0 500 1000 1500m

1:10000

この地図の作成に当たっては、大野市長の承認を得て、大野市発行の基盤地図情報を使用した。

九頭竜川水系真名川 真名川ダム下流水害リスク図(2) (家屋倒壊等氾濫想定区域(河岸侵食))



大野市

真名川ダム

凡 例

- 家屋倒壊等氾濫想定区域
(河岸侵食)
- 市町境界
- 河川等範囲
- シミュレーションの
対象となる河川区間
- ダム

500 0 500 1000 1500m

1:10000

この地図の作成に当たっては、大野市長の承認を得て、大野市発行の基盤地図情報を使用した。