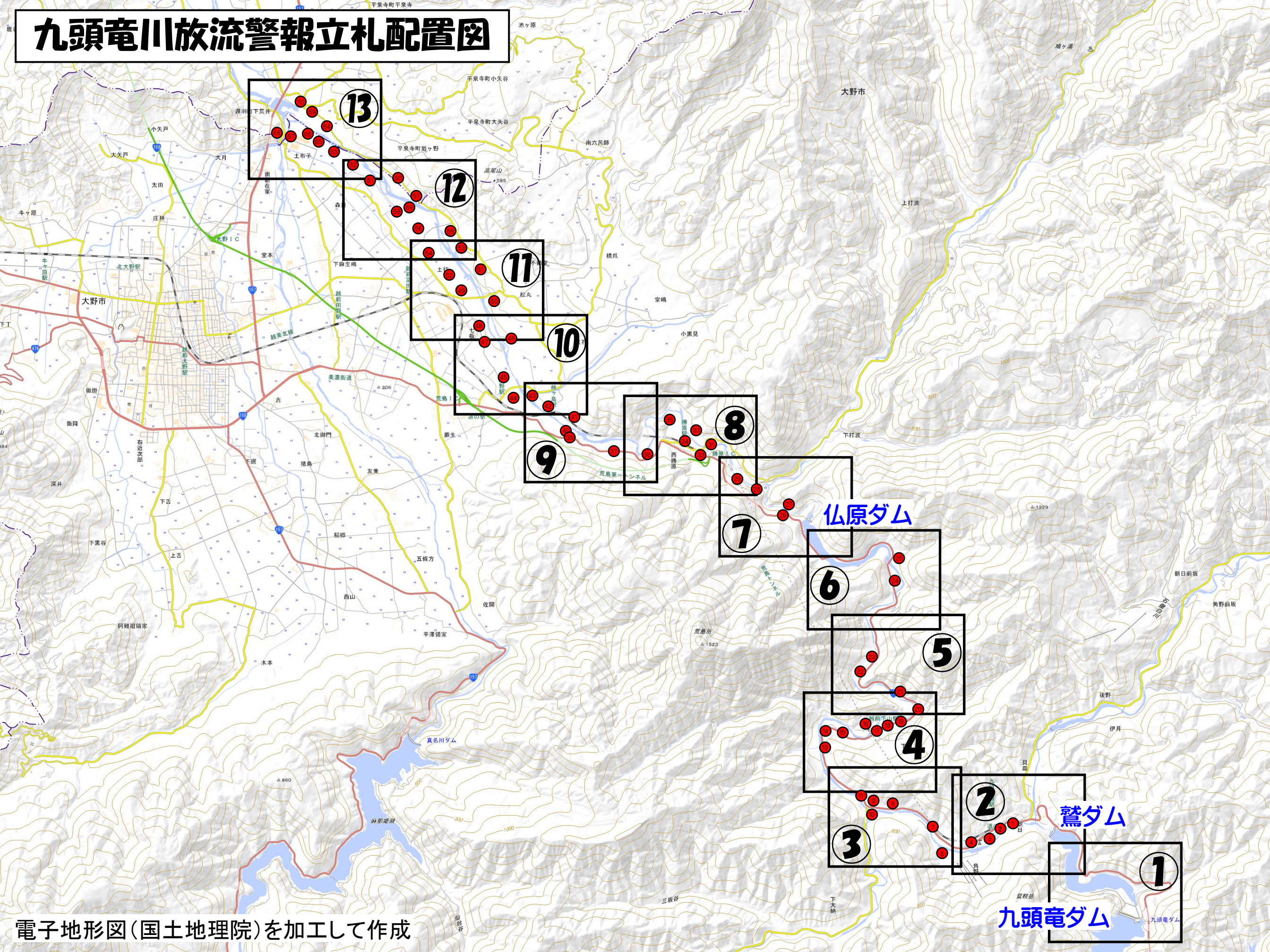


九頭竜川放流警報立札配置図

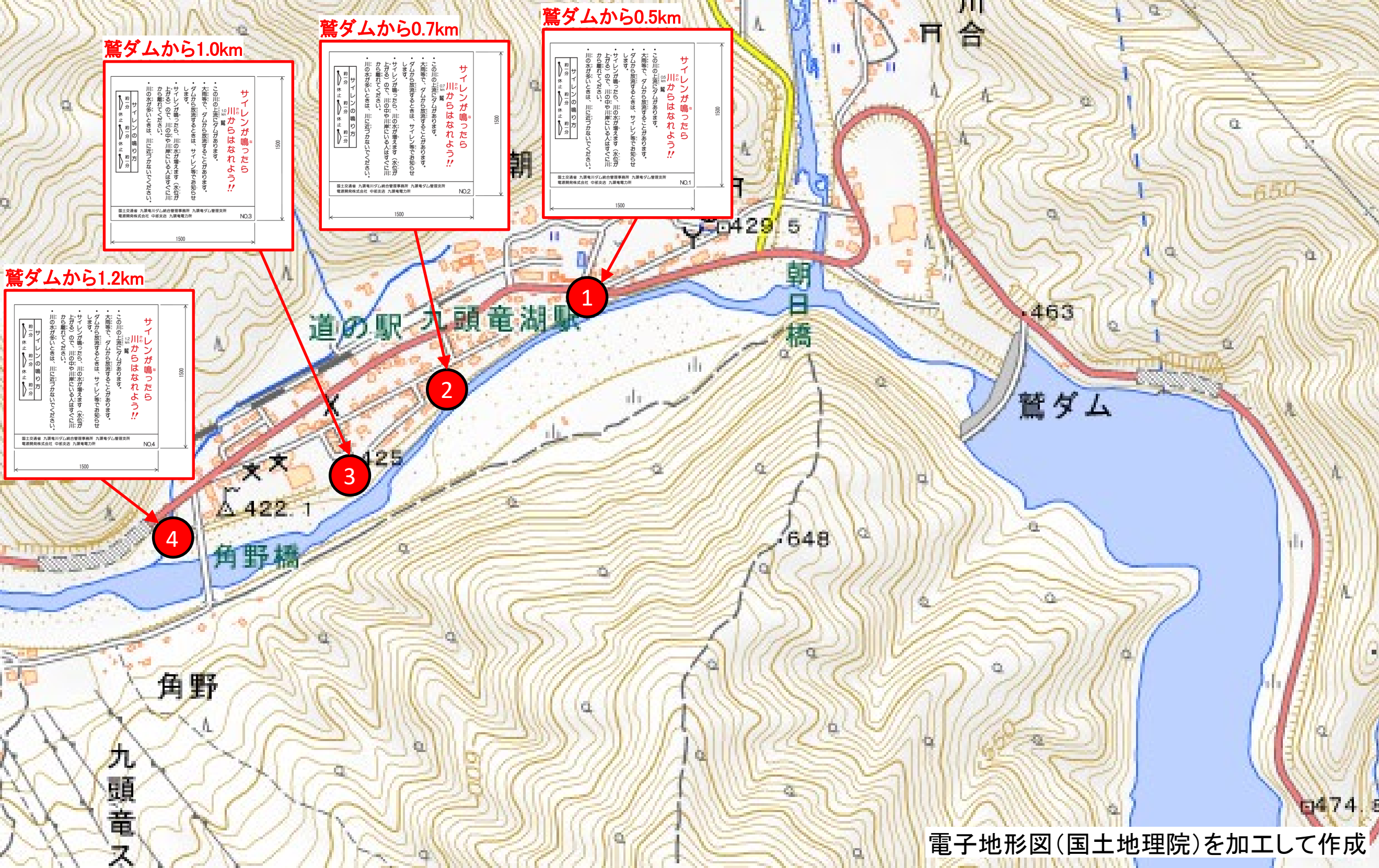


電子地形図(国土地理院)を加工して作成

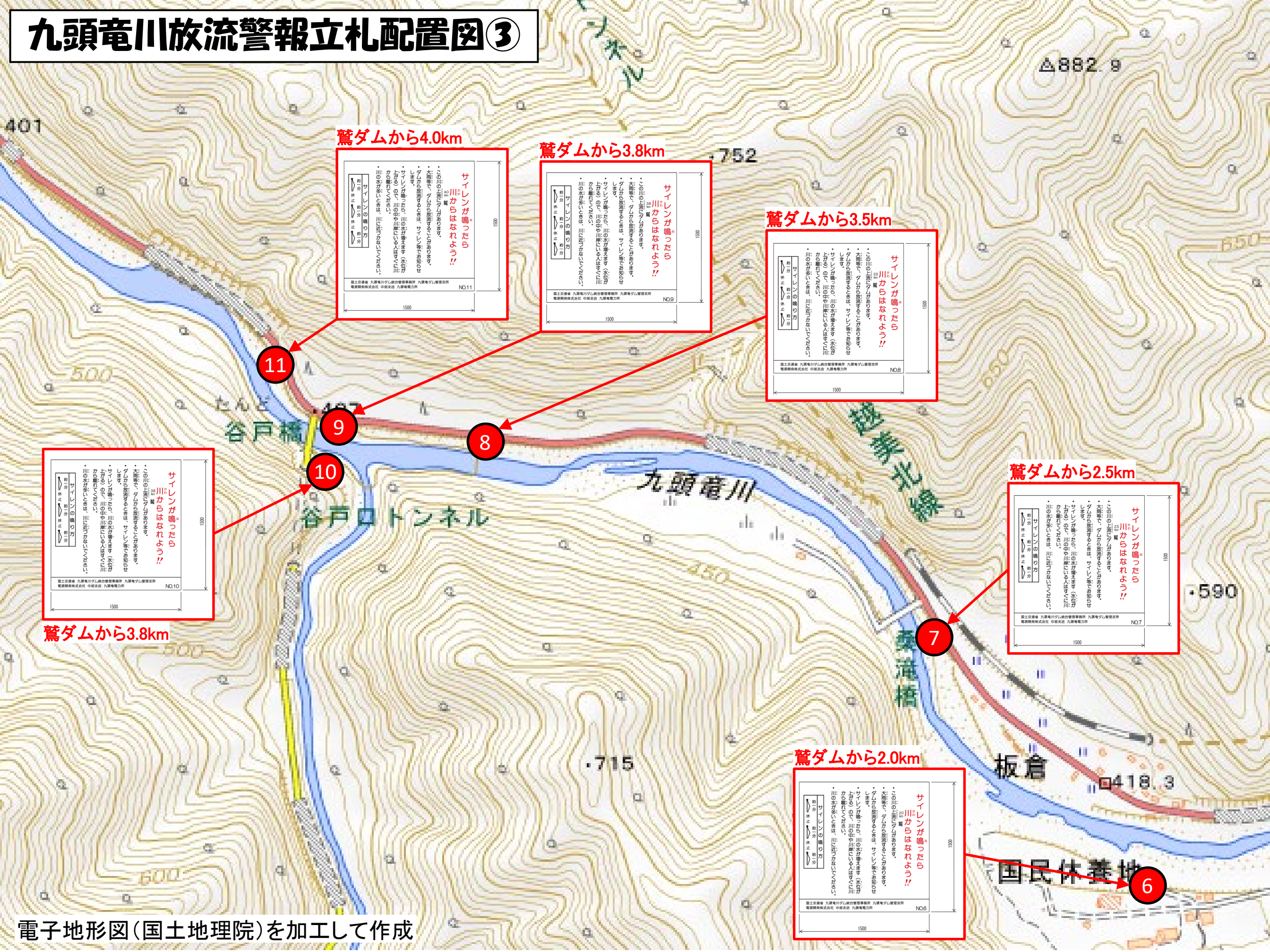
九頭竜川放流警報立札配置図①



九頭竜川放流警報立札配置図②



九頭竜川放流警報立札配置図③



鷲ダムから4.0km

サイレンが鳴ったら川がはなれよう!!

NO.11

鷲ダムから3.8km

サイレンが鳴ったら川がはなれよう!!

NO.9

鷲ダムから3.5km

サイレンが鳴ったら川がはなれよう!!

NO.8

鷲ダムから2.5km

サイレンが鳴ったら川がはなれよう!!

NO.7

鷲ダムから2.0km

サイレンが鳴ったら川がはなれよう!!

NO.6

鷲ダムから3.8km

サイレンが鳴ったら川がはなれよう!!

NO.10

九頭竜川放流警報立札配置図④



鷺ダムから7.0km

サイレンが鳴ったら
川からなれよう!!

国土交通省 九頭竜川ダム総合管理事務所 九頭竜ダム管理支所
電源開発株式会社 中部支店 九頭竜電力所
NO.16

サイレンが鳴ったら
川からなれよう!!

国土交通省 九頭竜川ダム総合管理事務所 九頭竜ダム管理支所
電源開発株式会社 中部支店 九頭竜電力所
NO.20

鷺ダムから6.0km

サイレンが鳴ったら
川からなれよう!!

国土交通省 九頭竜川ダム総合管理事務所 九頭竜ダム管理支所
電源開発株式会社 中部支店 九頭竜電力所
NO.14

鷺ダムから7.0km

サイレンが鳴ったら
川からなれよう!!

国土交通省 九頭竜川ダム総合管理事務所 九頭竜ダム管理支所
電源開発株式会社 中部支店 九頭竜電力所
NO.17

鷺ダムから7.5km

サイレンが鳴ったら
川からなれよう!!

国土交通省 九頭竜川ダム総合管理事務所 九頭竜ダム管理支所
電源開発株式会社 中部支店 九頭竜電力所
NO.19

鷺ダムから5.5km

サイレンが鳴ったら
川からなれよう!!

国土交通省 九頭竜川ダム総合管理事務所 九頭竜ダム管理支所
電源開発株式会社 中部支店 九頭竜電力所
NO.13

鷺ダムから6.5km

サイレンが鳴ったら
川からなれよう!!

国土交通省 九頭竜川ダム総合管理事務所 九頭竜ダム管理支所
電源開発株式会社 中部支店 九頭竜電力所
NO.15

鷺ダムから7.5km

サイレンが鳴ったら
川からなれよう!!

国土交通省 九頭竜川ダム総合管理事務所 九頭竜ダム管理支所
電源開発株式会社 中部支店 九頭竜電力所
NO.18

九頭竜川放流警報立札配置図⑤



鷲ダムより10.0km

サイレンが鳴った
川からはなれよう!!

・サイレンの音は、上流から下流へと伝わり、危険な状況を示しています。
 ・サイレンが鳴ったときは、直ちに川から離れ、安全な場所に避難してください。
 ・避難する際は、上流から下流へと伝わる流れに逆らわず、安全な場所へ避難してください。

国土交通省 九頭竜川ダム総合管理事務所 九頭竜ダム管理支所
 電源開発株式会社 中部支店 九頭竜電力所

NO.23

鷲ダムより9.5km

サイレンが鳴った
川からはなれよう!!

・サイレンの音は、上流から下流へと伝わり、危険な状況を示しています。
 ・サイレンが鳴ったときは、直ちに川から離れ、安全な場所に避難してください。
 ・避難する際は、上流から下流へと伝わる流れに逆らわず、安全な場所へ避難してください。

国土交通省 九頭竜川ダム総合管理事務所 九頭竜ダム管理支所
 電源開発株式会社 中部支店 九頭竜電力所

NO.22

鷲ダムより8.0km

サイレンが鳴った
川からはなれよう!!

・サイレンの音は、上流から下流へと伝わり、危険な状況を示しています。
 ・サイレンが鳴ったときは、直ちに川から離れ、安全な場所に避難してください。
 ・避難する際は、上流から下流へと伝わる流れに逆らわず、安全な場所へ避難してください。

国土交通省 九頭竜川ダム総合管理事務所 九頭竜ダム管理支所
 電源開発株式会社 中部支店 九頭竜電力所

NO.21

九頭竜川放流警報立札配置図⑥



九頭竜川放流警報立札配置図⑦



仙原ダムより2.5km

北越建設株式会社
建設部
立札
NO.28

九頭竜川放流警報立札

仙原ダムの放流による増水による被害を防止するため、この立札を設置いたします。

危険

注意

注意

仙原ダムより1.5km

北越建設株式会社
建設部
立札
NO.26

九頭竜川放流警報立札

仙原ダムの放流による増水による被害を防止するため、この立札を設置いたします。

危険

注意

注意

北越建設株式会社
建設部
立札
NO.29

九頭竜川放流警報立札

仙原ダムの放流による増水による被害を防止するため、この立札を設置いたします。

危険

注意

注意

仙原ダムより2.5km

北越建設株式会社
建設部
立札
NO.27

九頭竜川放流警報立札

仙原ダムの放流による増水による被害を防止するため、この立札を設置いたします。

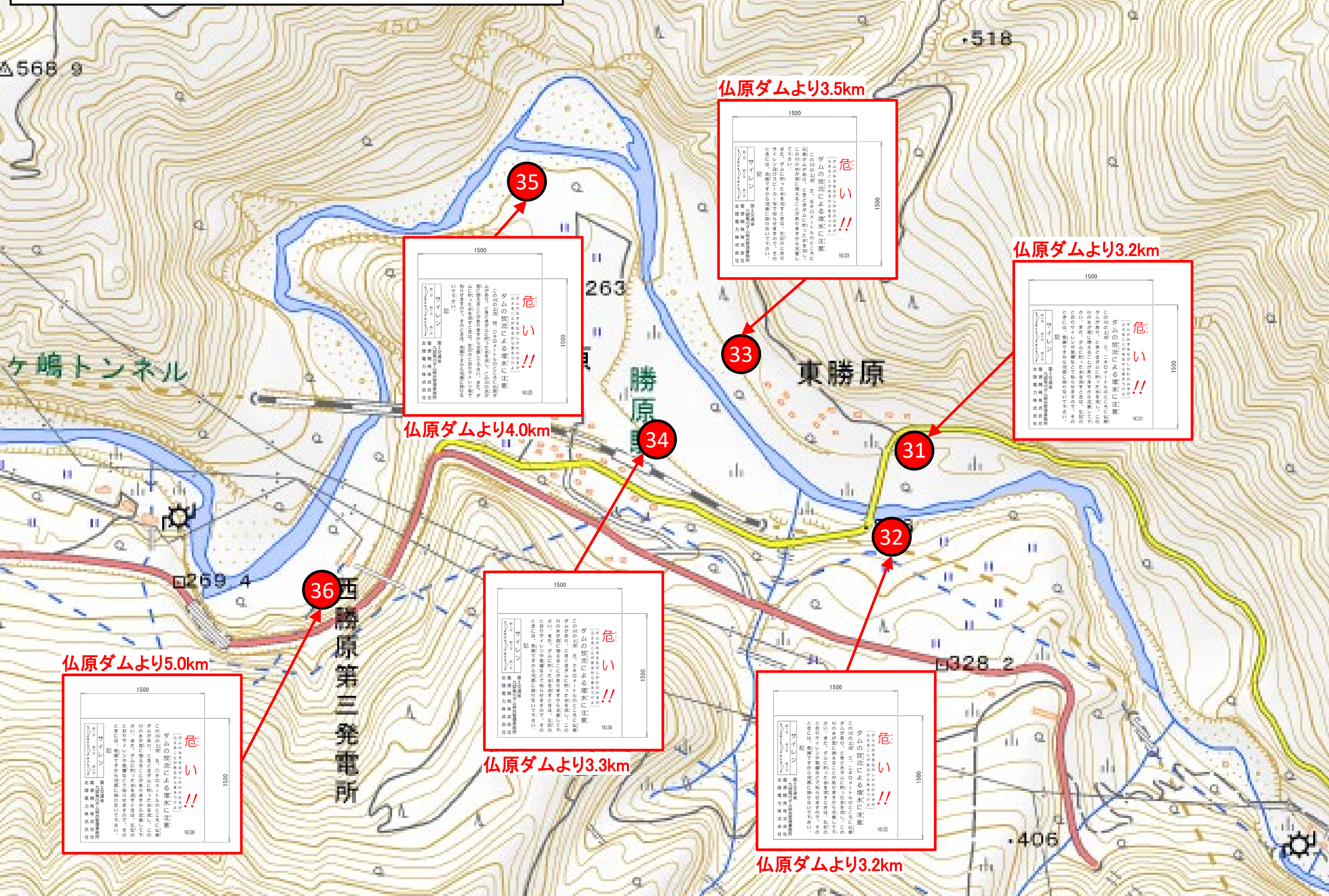
危険

注意

注意

仙原ダムより1.5km

九頭竜川放流警報立札配置図⑧



35
 1500
 危: い !!
 NO.35
 1500

33
 1500
 危: い !!
 NO.33
 1500

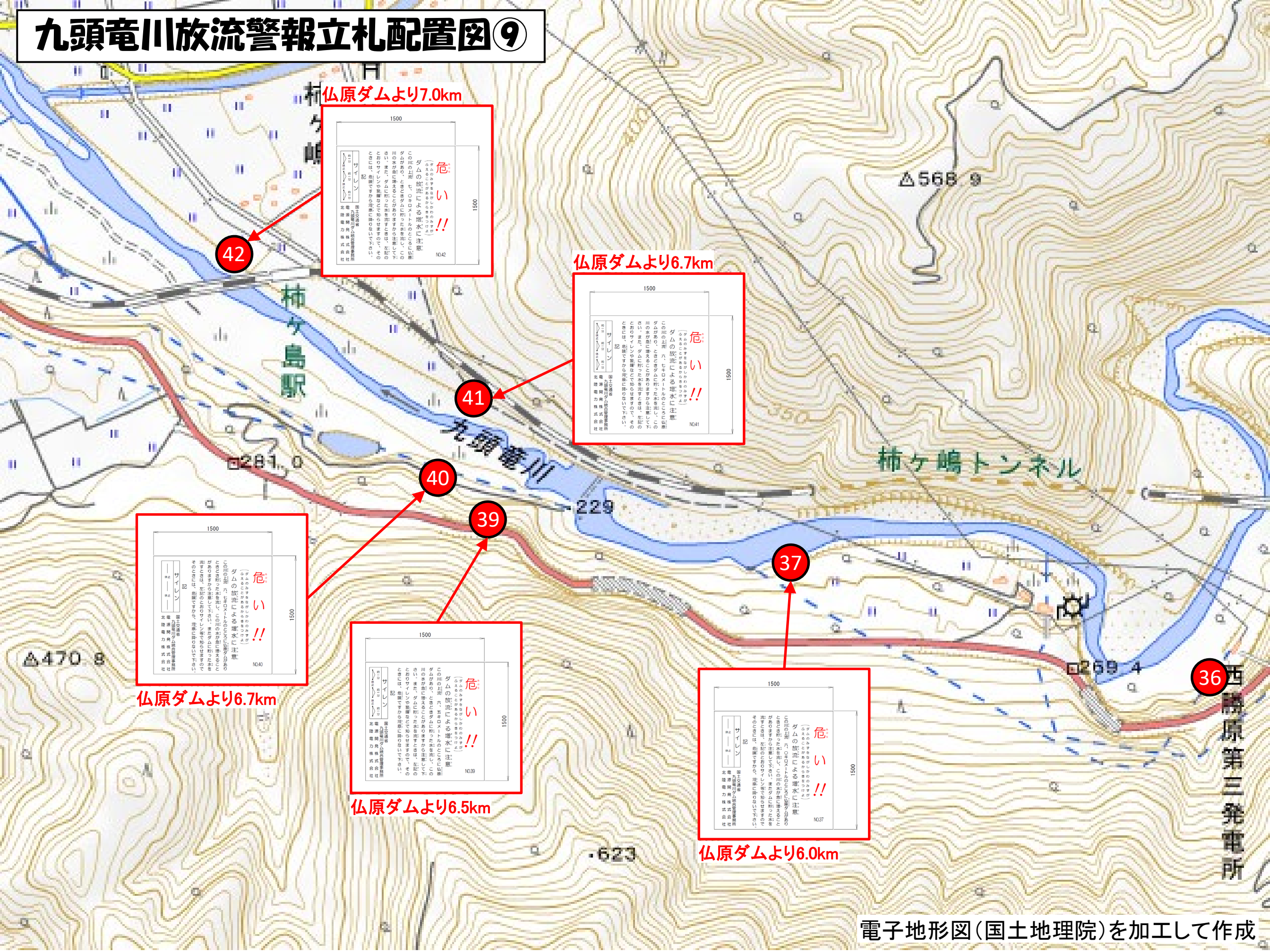
31
 1500
 危: い !!
 NO.31
 1500

34
 1500
 危: い !!
 NO.34
 1500

32
 1500
 危: い !!
 NO.32
 1500

36
 1500
 危: い !!
 NO.36
 1500

九頭竜川放流警報立札配置図⑨



仏原ダムより7.0km

1500

1500

危い!!

NO.42

仏原ダムより6.7km

1500

1500

危い!!

NO.41

42

41

40

39

37

36

1500

1500

危い!!

NO.40

仏原ダムより6.7km

1500

1500

危い!!

NO.39

仏原ダムより6.5km

1500

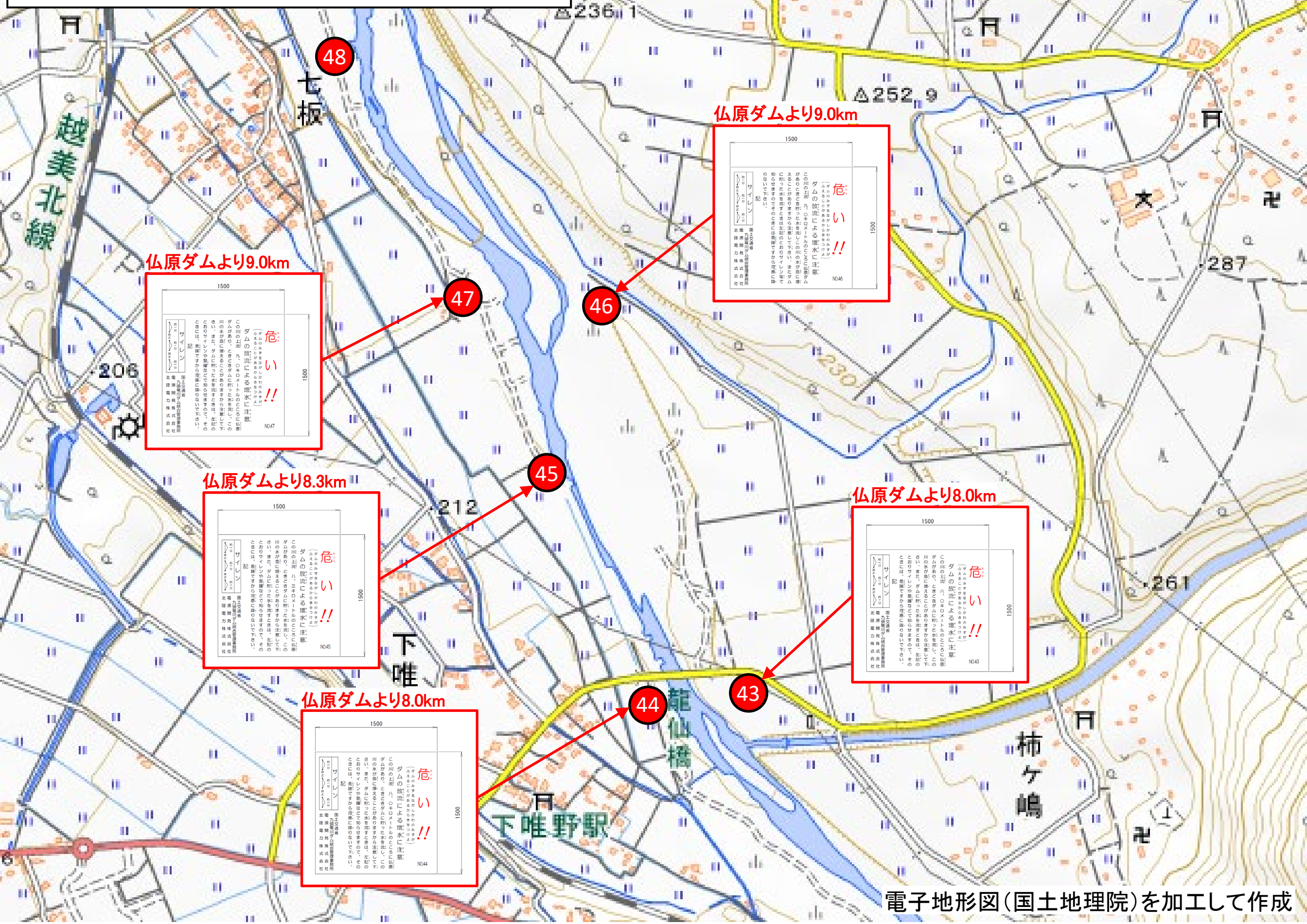
1500

危い!!

NO.37

仏原ダムより6.0km

九頭竜川放流警報立札配置図⑩



仏原ダムより9.0km

1500

1500

危い!!

NO.47

仏原ダムより9.0km

1500

1500

危い!!

NO.46

仏原ダムより8.3km

1500

1500

危い!!

NO.45

仏原ダムより8.0km

1500

1500

危い!!

NO.43

仏原ダムより8.0km

1500

1500

危い!!

NO.44

九頭竜川放流警報立札配置図⑪



仏原ダムより11.0km

53

危険
!!

NO53

仏原ダムより10.7km

52

危険
!!

NO52

仏原ダムより9.5km

51

危険
!!

NO49

仏原ダムより10.5km

51

危険
!!

NO51

仏原ダムより10.0km

50

危険
!!

NO50

仏原ダムより9.5km

48

危険
!!

NO48

49

50

48

九頭竜川放流警報立札配置図⑫



九頭竜川放流警報立札配置図⑫

九頭竜川放流警報立札 (Distance from the dam: 13.2km)

危い!!

北陸電力株式会社

九頭竜川放流警報立札 (Distance from the dam: 13.3km)

危い!!

北陸電力株式会社

九頭竜川放流警報立札 (Distance from the dam: 12.5km)

危い!!

北陸電力株式会社

九頭竜川放流警報立札 (Distance from the dam: 13.0km)

危い!!

北陸電力株式会社

九頭竜川放流警報立札 (Distance from the dam: 12.0km)

危い!!

北陸電力株式会社

九頭竜川放流警報立札 (Distance from the dam: 12.2km)

危い!!

北陸電力株式会社

九頭竜川放流警報立札 (Distance from the dam: 12.7km)

危い!!

北陸電力株式会社

九頭竜川放流警報立札 (Distance from the dam: 11.2km)

危い!!

北陸電力株式会社

