



国土交通省近畿地方整備局

Kinki Regional Development Bureau

Ministry of Land, Infrastructure, Transport and Tourism

近畿地方整備局 京都国道事務所	配布日時	平成31年3月25日 14時00分
資料配布		

件名	国道9号若宮橋を迂回路に切り替えます ～国道9号若宮橋架替事業～
----	-------------------------------------

概要	<p>国道9号若宮橋架替事業において、既設の橋を撤去・新設するため以下の日程で迂回路への交通切替を行います。</p> <ol style="list-style-type: none"><li>1. 場所：国道9号 若宮橋（亀岡市大井町並河地先）</li><li>2. 切替日時：平成31年3月28日（木） 22：00より切替え工事を開始し、工事完了後に迂回路へ切替えます。 ※作業の進捗や天候の影響などにより、切替え日を延期する場合があります。 ※また、切替え日前後に、通行規制が発生する場合がありますので、ご理解とご協力をお願いいたします。</li><li>3. 切替え後は道路線形が変わりますので、ご注意ください。</li><li>4. その他：詳細は別紙をご覧ください。</li></ol>
----	---

取扱い	—
-----	---

配布場所	京都府政記者室、亀岡市政記者クラブ
------	-------------------

問合せ先	国土交通省 近畿地方整備局 京都国道事務所 副所長 <small>かわかみ たくや</small> 川上 卓也 工務課 課長 <small>かごたに けんたろう</small> 籠谷 建太郎 電話 075-351-3300（代表）
------	--

# 国道9号(若宮橋)交通切替について(お知らせ)

国道9号若宮橋の架替に伴い、平成31年3月28日22:00より切替え工事を開始し、工事完了後に**迂回路への交通切替**を行います。詳細については下記のとおりです。

## 位置図

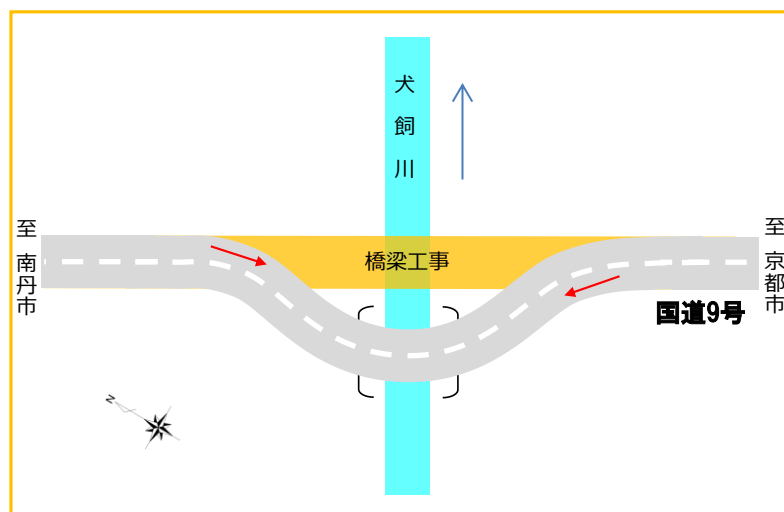
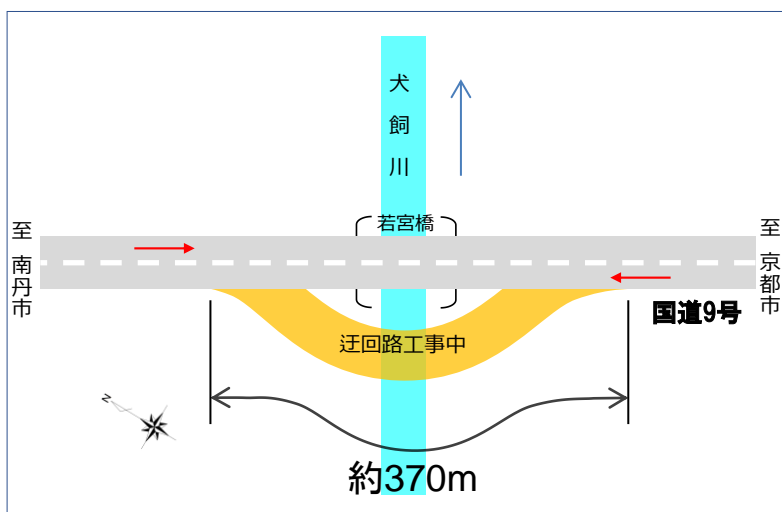


## 交通切替イメージ

現状



切替後



# 国道9号若宮橋架替事業

## 事業概要

国道9号の若宮橋架替は、一級河川犬飼川の河川改修事業に合わせて、河積阻害率の著しい橋梁を架替える事業です。この事業により、地域の河川の氾濫や洪水の防止、大規模な地震等の災害が発生した場合に救命活動や物資輸送を行うための重要な路線としての機能向上、歩道整備による交通安全の確保が期待されます。

## 事業経緯

昭和30年度	若宮橋架設 (架設後60年以上が経過)
平成28年度	事業化

## 計画諸元

路線名	国道9号	
区間	起点名	きょうと かめおか おおいちょうなみかわかまた 京都府亀岡市大井町並河鎌又
	終点名	きょうと かめおか おおいちょうなみかわくまた 京都府亀岡市大井町並河熊田
延長	0.1 km	
道路の区分	第3種第2級	
設計速度	60 km/h	
車線数	2車線	

## 標準断面図



## 国道9号若宮橋架替による整備効果

### 防災・災害対策

After

- 犬飼川の改修と併せ、若宮橋の架替えを行うことで災害に対する安全性が向上します。



▲横から見た「架替え後」のイメージ



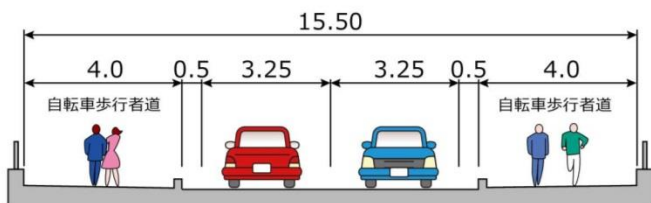
▲若宮橋完成イメージ

※あくまでイメージのため、今後変わる場合があります。

### 交通の安全性向上

After

- 若宮橋の架替えにあわせて歩道を整備することにより、安全で安心な歩行空間が確保されます。



▲架替え後の幅員構成 (単位:m)



▲若宮橋完成イメージ

※あくまでイメージのため、今後変わる場合があります。