

同時発表：京都府警察本部

令和3年7月14日14時00分

資料配布 近畿地方整備局

京都国道事務所

国道9号老ノ坂地区で防災訓練を実施します

～大雨等に伴う通行止めに備え、京都府警察、亀岡市役所と合同訓練を実施～

本格的な台風シーズンに備え、大雨等による通行止めの際、迅速に対応することを目的に、国道9号老ノ坂地区で防災訓練を実施します。

京都国道事務所が管理する直轄国道では、大雨時等における異常気象時通行規制区間を設定し、対象区間での連続雨量が規制雨量に達した場合、通行止めを行っています。

台風シーズンに備え、京都府警察、亀岡市役所との合同の防災訓練を実施し、災害時における連携強化を図ります。

日 時：令和3年7月21日（水）14時00分～15時30分

※小雨決行。

場 所：京都府^{かめおか}亀岡市^{しのちようおうじ}篠町王子大坪地先（国道9号老ノ坂隧道西側）他

内 容：国道9号で倒木被害を想定し、被災現場から撤去作業状況を京都国道事務所に映像伝送を行う他、通行止めに伴う情報伝達訓練、遮断機操作手順の確認及び大型車両の待機場所への誘導訓練を行います。

その他：訓練に伴う、国道9号の車線規制等はありませんが、老ノ坂隧道の歩行者等の通行は通行規制を行いますので、ご理解とご協力をお願い致します。

現地取材が可能（現地に13時50分までにお越しください。）

※取材の際は、お手数ですがマスク着用と周囲の人との距離をあけるよう、感染拡大防止にご協力をお願いします。

<取扱い>

<配布場所> 京都府政記者クラブ

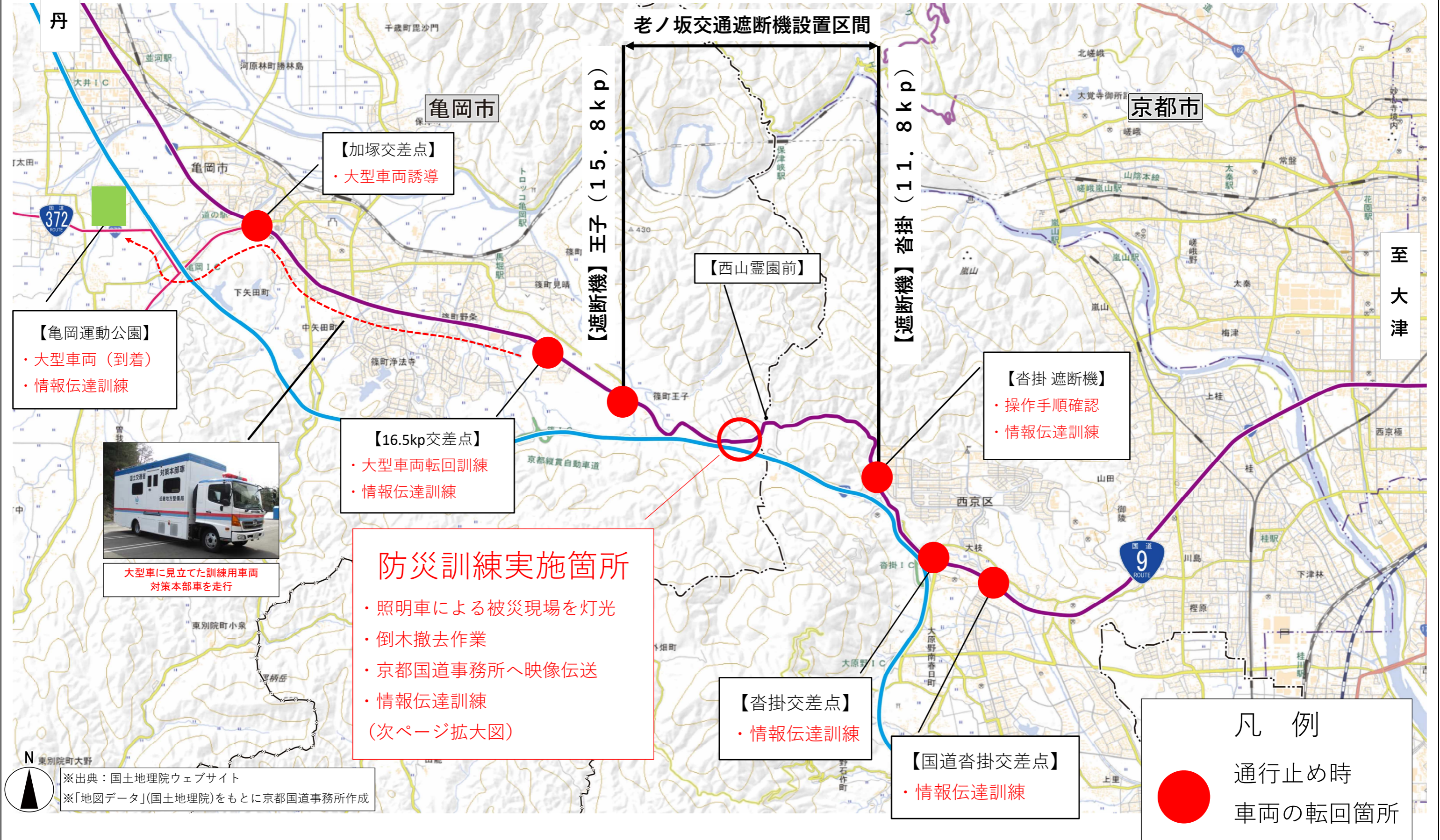
<問合せ先> 国土交通省 近畿地方整備局 京都国道事務所

副所長 尾下 嘉春（おした よしはる）

保全対策官 田中 元洋（たなか もとひろ）

電話：075-351-3300（代）

国道9号（老ノ坂地区）防災訓練（位置図）



至南丹

至大津

【亀岡運動公園】
・大型車両（到着）
・情報伝達訓練

【加塚交差点】
・大型車両誘導

【16.5kp交差点】
・大型車両転回訓練
・情報伝達訓練

【遮断機】王子（15.8kp）

【西山霊園前】

【遮断機】沓掛（11.8kp）

【沓掛 遮断機】
・操作手順確認
・情報伝達訓練

【沓掛交差点】
・情報伝達訓練

【国道沓掛交差点】
・情報伝達訓練

凡例
● 通行止め時
車両の転回箇所

防災訓練実施箇所
・照明車による被災現場を灯光
・倒木撤去作業
・京都国道事務所へ映像伝送
・情報伝達訓練
(次ページ拡大図)



大型車に見立てた訓練用車両
対策本部車を走行

※出典：国土地理院ウェブサイト
※「地図データ」(国土地理院)をもとに京都国道事務所作成

国道9号（老ノ坂地区）防災訓練 拡大図

老ノ坂地区 通行規制区間 L=4.7km

訓練実施箇所・内容

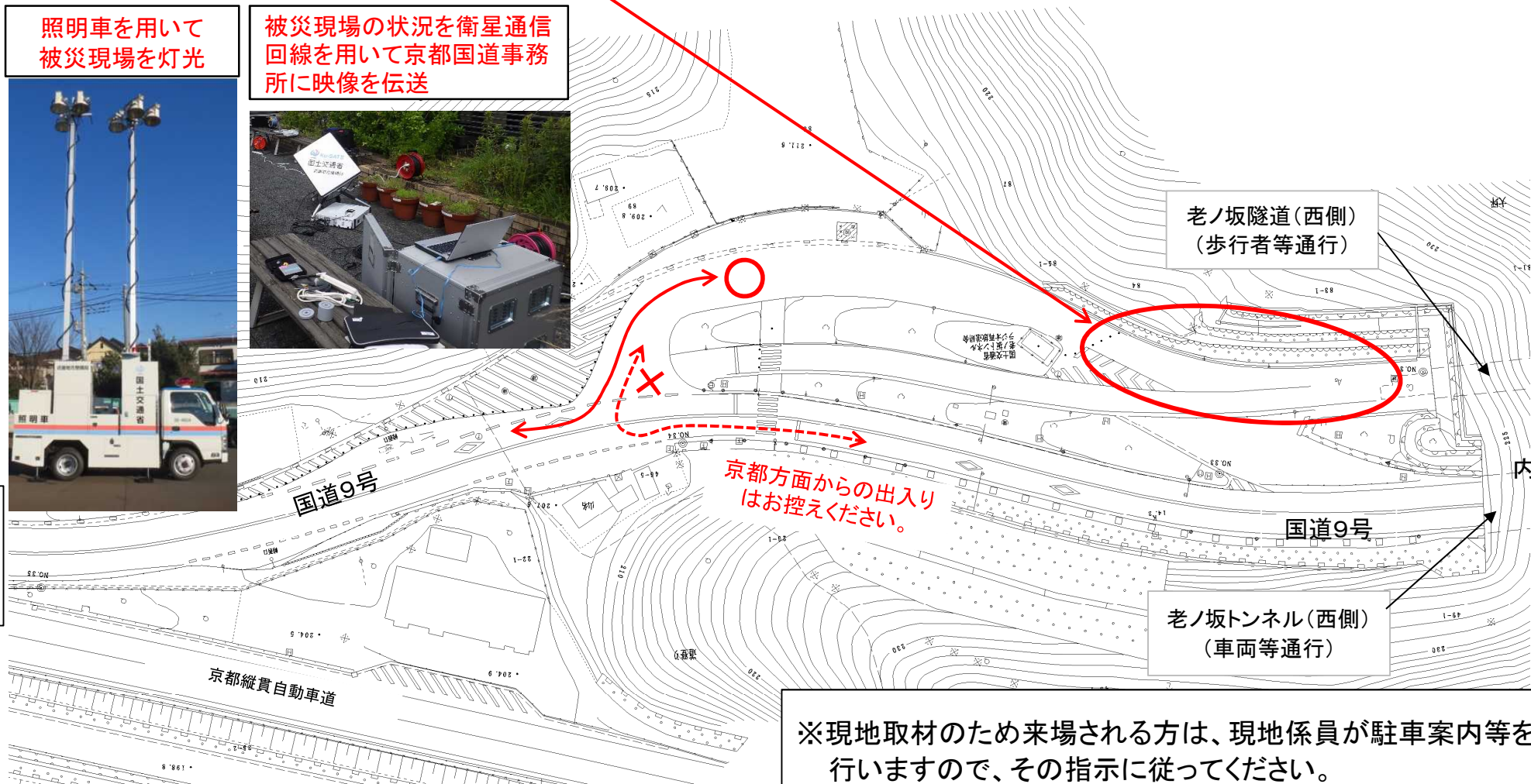
照明車を用いて
被災現場を灯光



被災現場の状況を衛星通信
回線を用いて京都国道事務
所に映像を送送



至
亀
岡



京都方面からの出入り
はお控えください。

老ノ坂隧道(西側)
(歩行者等通行)

国道9号

老ノ坂トンネル(西側)
(車両等通行)

至
京
都
市

※現地取材のため来場される方は、現地係員が駐車案内等を行いますので、その指示に従ってください。

◆異常気象時通行規制区間の概要◆

京都国道事務所では、大雨による自然災害から人命を守るため、当事務所の管理区間の内、以下の3箇所では異常気象時通行規制区間を設けています。

各区間に設置した雨量観測所で観測された連続雨量により、段階的に注意強化体制、警戒体制を発令して対策にあたり、連続雨量が各区間の通行止雨量に達した場合、自然災害の危険性が高まると判断し、非常体制を発令するとともに通行止めを実施します。

【異常気象時通行規制区間】

路線名	区 間	延長(km)	規制雨量(連続雨量;mm)
			通行止 (非常体制)
1号	京都市山科区北花山 ～東山区清閑寺(東山地区)	1.1	230
9号	京都市西京区大枝沓掛町 ～亀岡市篠町王子(老ノ坂地区)	4.7	230
9号	南丹市園部町上木崎 ～船井郡京丹波町新水戸(観音地区)	4.0	230

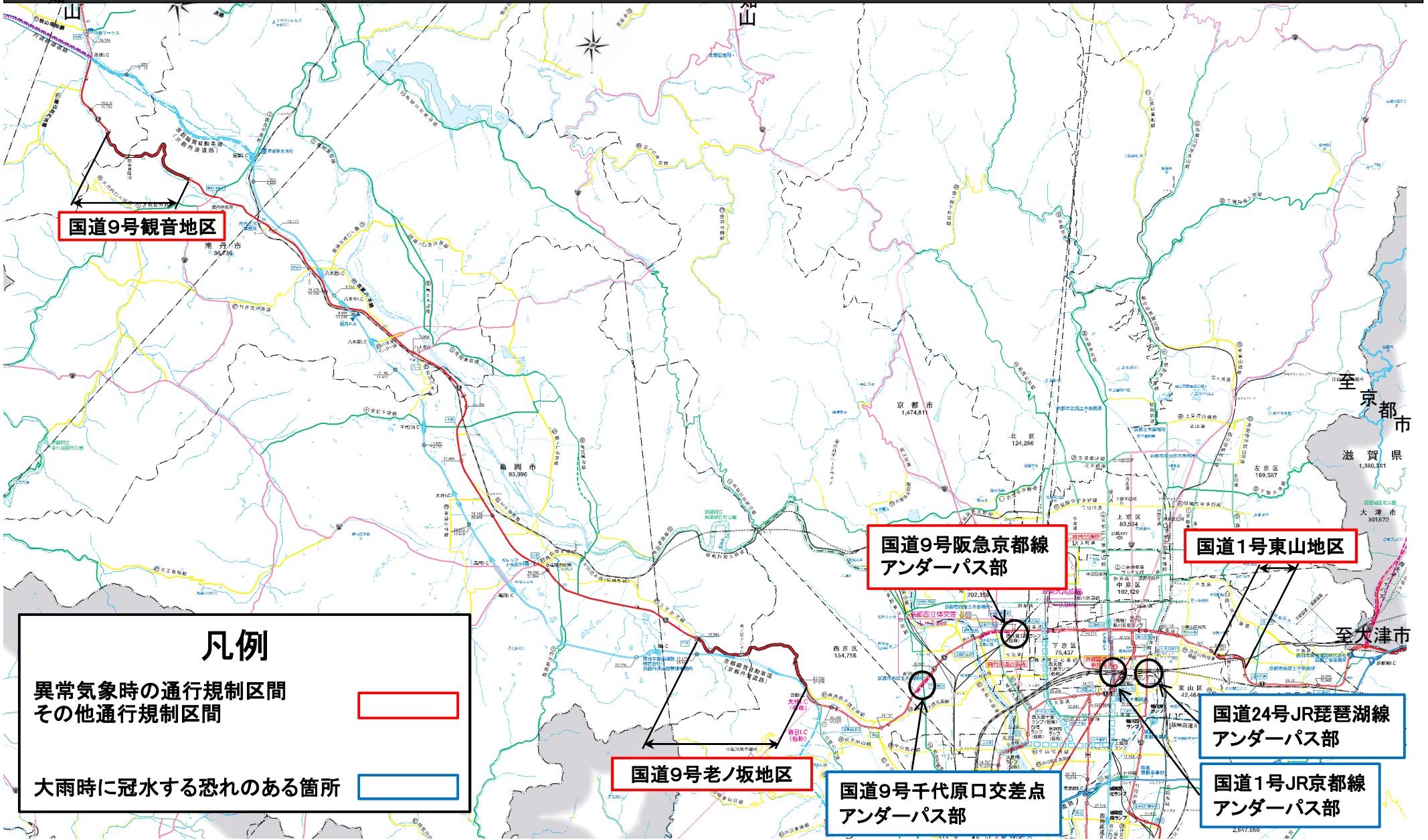
◆その他通行規制区間の概要◆

上記以外に集中豪雨等により冠水する恐れのある箇所があります。冠水による通行規制区間は、以下の区間で設けており、段階的に注意体制強化、警戒体制を発令して対策にあたり、冠水水位が9cmに達した場合、非常体制を発令するとともに通行止めを実施します。

路線名	区 間	延長(km)	規制雨量(冠水水位;cm)
			通行止 (非常体制)
9号	京都市右京区西院月双町 ～右京区西院久保田町 (阪急京都線アンダーパス部)	0.1	9cm

その他に、鉄道や道路と交差するアンダーパス部が3カ所あります。集中豪雨等による大雨時には冠水する恐れがありますので道路情報板等の情報に注意して通行をお願い致します。

京都国道事務所 異常気象時における通行規制区間



国道9号観音地区

国道9号阪急京都線
アンダーパス部

国道1号東山地区

国道9号老ノ坂地区

国道9号千代原口交差点
アンダーパス部

国道24号JR琵琶湖線
アンダーパス部

国道1号JR京都線
アンダーパス部

凡例

異常気象時の通行規制区間

その他通行規制区間

大雨時に冠水する恐れのある箇所