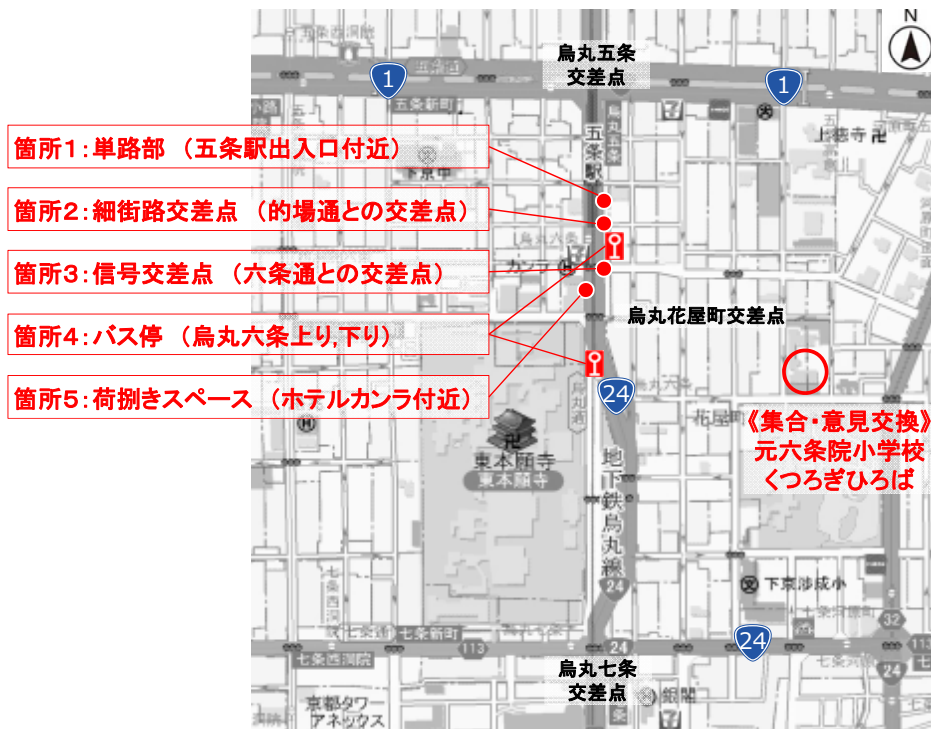


(1) 現地確認箇所

- 「単路部」、「信号交差点部」、「細街路交差点部」、「バス停部」、「荷捌きスペース」の代表的な箇所にて実施します。



(2) 本日の流れ

- 現地確認、意見交換等の実施を以下の時間にて予定しています。

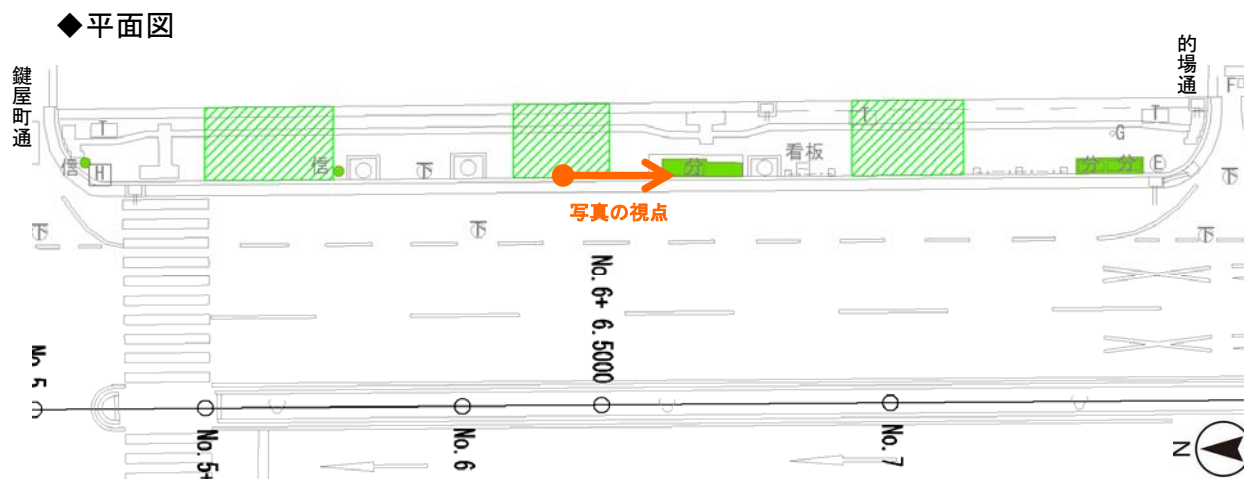
時間	内容	場所	備考
13:30	参加者集合	くつろぎひろば	—
13:30～ 13:50	現地検討会の内容説明 ・現地確認箇所 ・本日の流れ 等	くつろぎひろば	・資料1, 資料2にて説明
13:50～ 14:05	自転車道幅員の確認 (移動含む)	グラウンド	・資料2にて説明 ・資料3にご意見記入
14:05～ 15:35	現地の確認 (移動含む)	現地確認箇所 1～5	・資料2にて説明 ・資料3にご意見記入
15:35～ 16:30	意見交換 ・現地確認結果	くつろぎひろば	—
16:30	終了	—	・資料3は回収し、 意見の整理を行います

箇所1：単路部 (現地確認箇所:グラウンド、五条駅出入口付近)

現地確認の内容	確認方法
① 幅員(自転車道:2.0m)の確認	● グラウンドにて、歩道・自転車道の幅員を再現し確認
② 歩行者・自転車通行位置(方向)のわかりやすさの確認	● 現地とグラウンドにて、自転車道入口に設置予定のサイン・路面表示の模型・イメージ図の確認
③ 歩行者・自転車通行空間の広さの確認	● 現地にて、整備後の姿を平面図・イメージ図と照らし確認



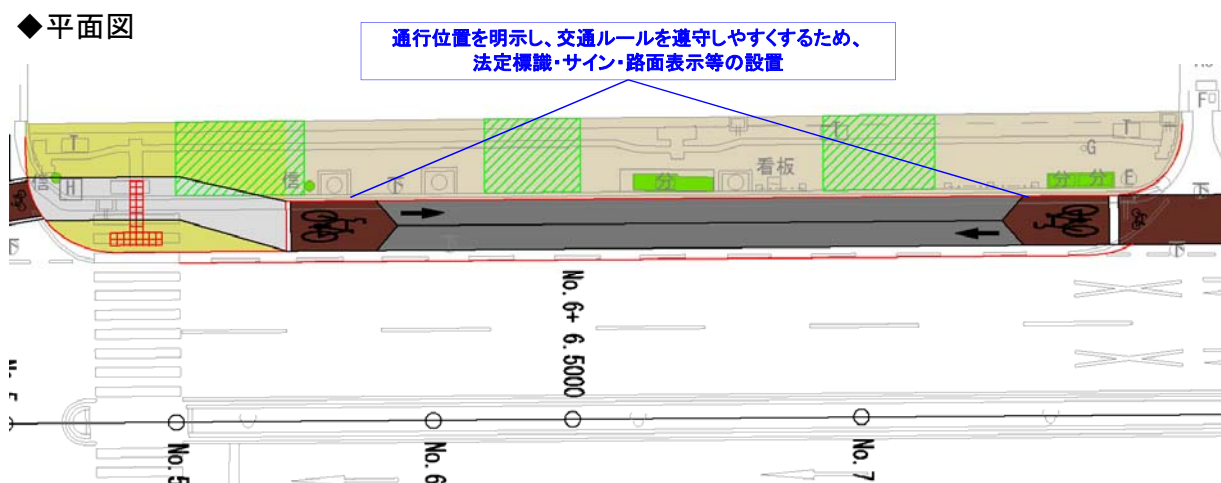
現況



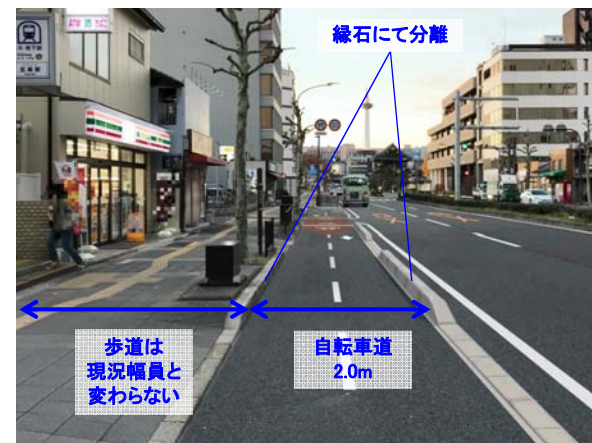
◆現況写真(五条駅出入口付近)



整備後



◆整備イメージ(五条駅出入口付近)

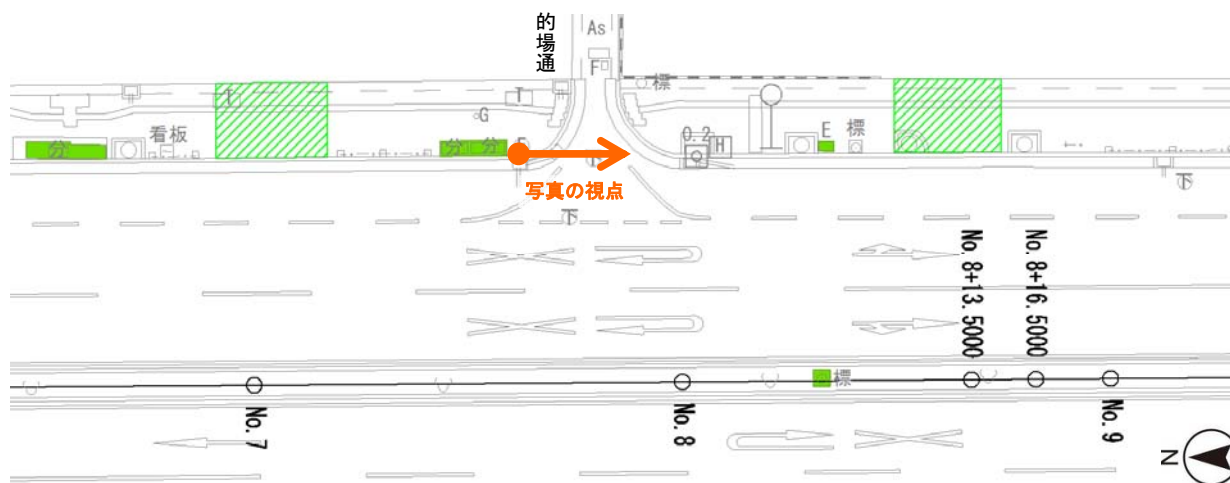


箇所2：細街路交差点（現地確認箇所：的場通との交差点）

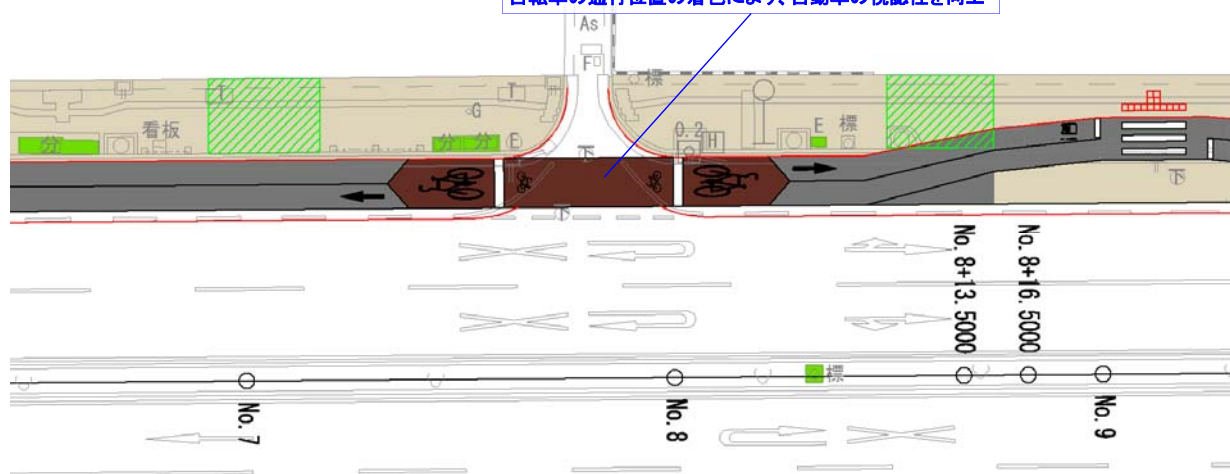
現地確認の内容	確認方法
① 自転車と自動車の錯綜防止の確認	<ul style="list-style-type: none"> ● 現地にて、整備後の姿（自転車通行位置の着色）を、平面図・イメージ図と照らし確認



◆平面図



◆平面図



現況

整備後

◆現況写真(的場通との交差点)



◆整備イメージ(的場通との交差点)



※サインの設置位置は、今後変更となる可能性があります。

箇所3：信号交差点（現地確認箇所：六条通との交差点）

現地確認の内容	確認方法
① 歩行者・自転車通行空間の広さの確認	● 現地にて、整備後の姿を平面図・イメージ図と照らし確認
② 横断歩道付近で滞留する歩行者と自転車の錯綜を避けるための空間（自転車歩行者道）の確認	● 現地にて、自転車歩行者道の範囲の確認（横断歩道から5mの範囲を計測）
③ 歩行者と自転車の錯綜防止の確認	● 現地とグラウンドにて、自転車道出口に設置予定のサイン模型・イメージ図の確認

現況

◆平面図

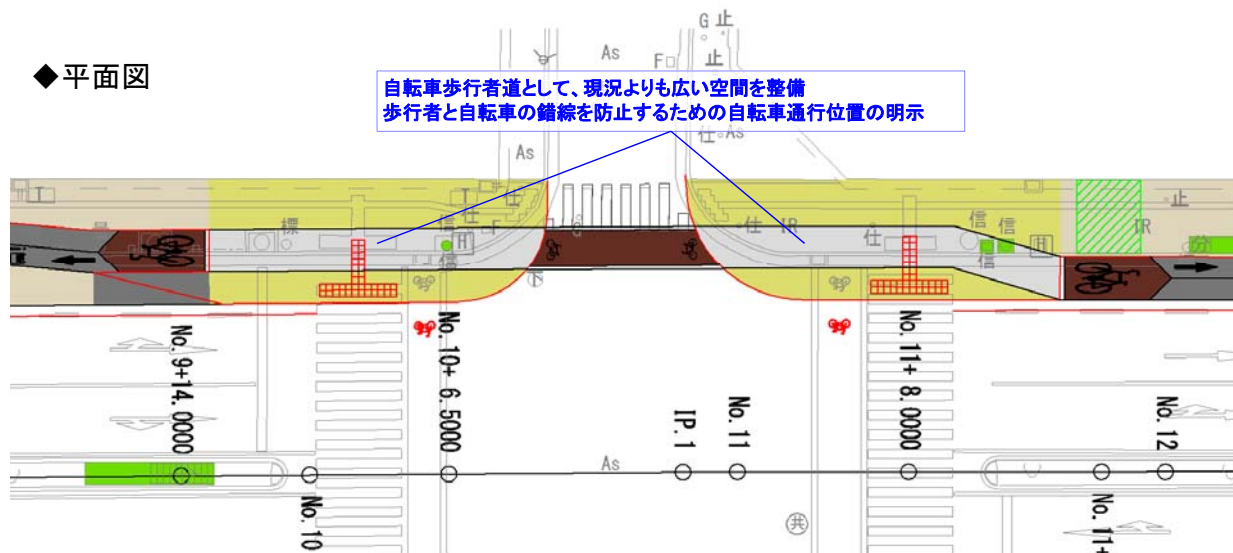


◆現況写真(六条通との交差点)

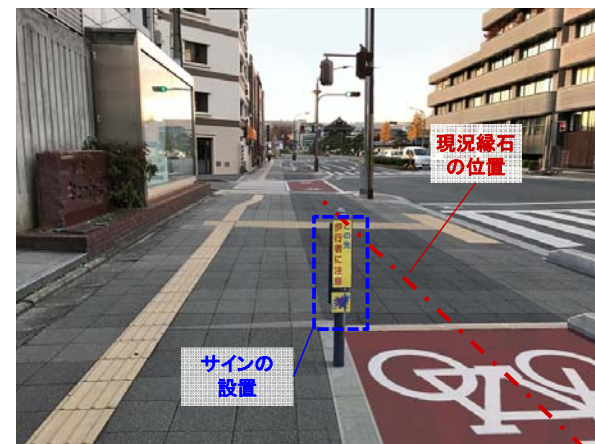


整備後

◆平面図



◆整備イメージ(六条通との交差点)



※サインの設置位置は、今後変更となる可能性があります。

箇所4 : バス停 (現地確認箇所: 烏丸六条バス停上り, 下り)

現地確認の内容	確認方法
① 幅員(歩道・自転車道・バス乗降場)の確認	<ul style="list-style-type: none"> ● 現地(バス停下り)にて、整備後の姿(歩行者・自転車・バス乗降客の分離形状)を平面図・イメージ図と照らし確認 ● 現地(バス停上り)にて、歩道・自転車道・バス乗降場の幅員の確認(各幅員を計測)
② バス乗降客と自転車の錯綜防止の確認	<ul style="list-style-type: none"> ● 現地(バス停下り)とグラウンドにて、バス停付近に設置予定のサイン・路面表示の模型・イメージ図の確認

【現地確認の箇所】
烏丸六条バス停上り



◆平面図 : 烏丸六条バス停(下り)

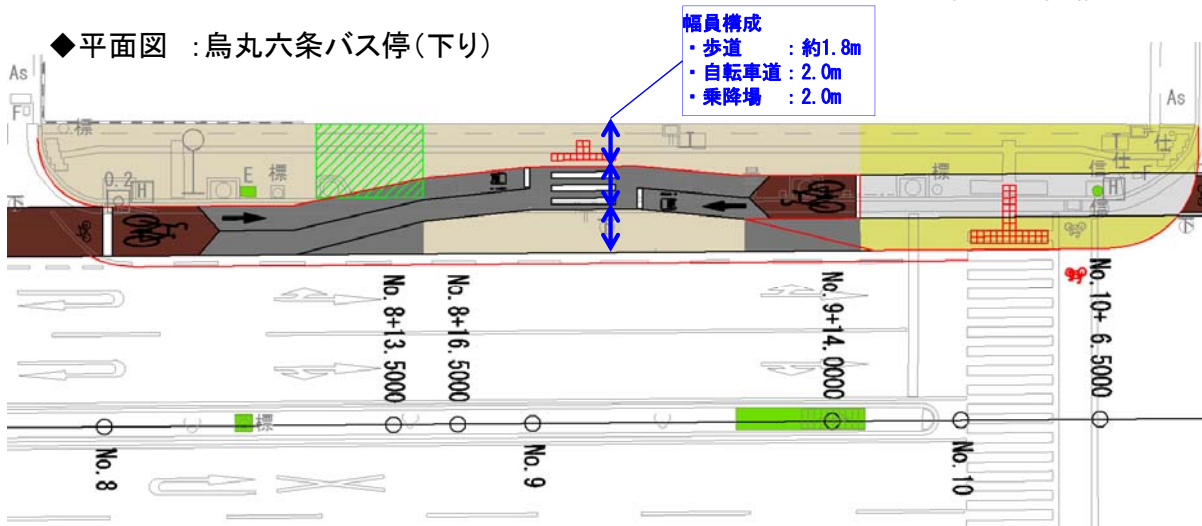


現況

◆現況写真(烏丸六条バス停下り)



◆平面図 : 烏丸六条バス停(下り)



整備後

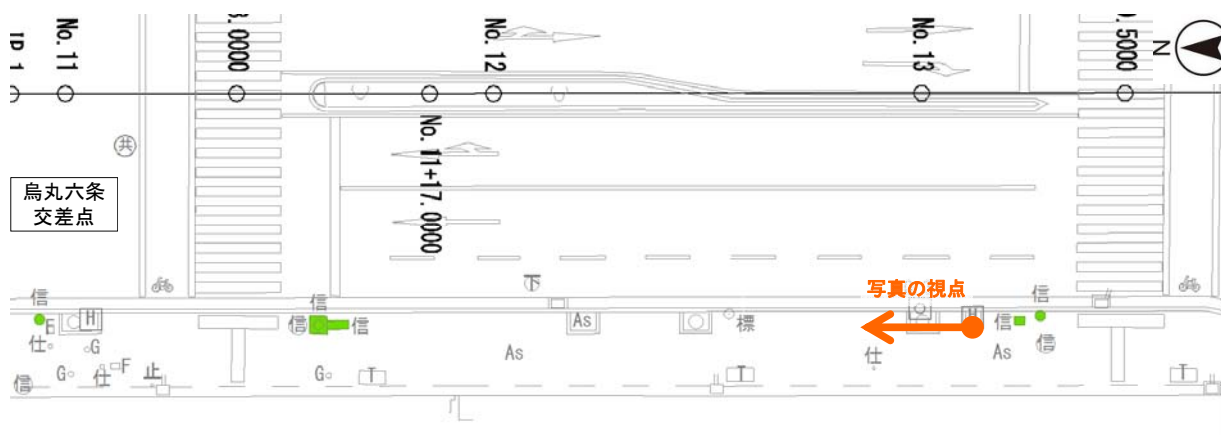
◆整備イメージ(烏丸六条バス停下り)



箇所5：荷捌きスペース (現地確認箇所:ホテルカンラ付近)

現地確認の内容	確認方法
① 幅員(歩道・自転車道・荷捌きスペース)の確認	<ul style="list-style-type: none"> ● 現地にて、整備後の姿(歩行者・自転車・荷捌きスペースの分離形状)を平面図・イメージ図と照らし確認 ● 現地にて、歩道・自転車道・荷捌きスペースの幅員の確認 (歩道・自転車道幅員を計測、荷捌きスペース幅員は現況と変わらない)

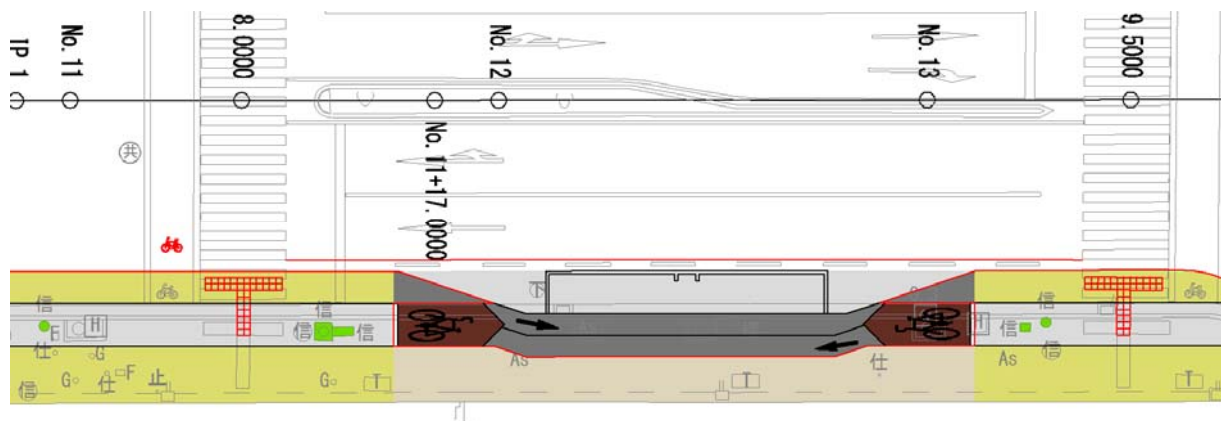
◆平面図



◆現況写真(ホテルカンラ付近)



◆平面図



◆整備イメージ(ホテルカンラ付近)



※標識の表示内容については公安委員会と調整中であり、今後変更となる可能性があります。

現況

整備後